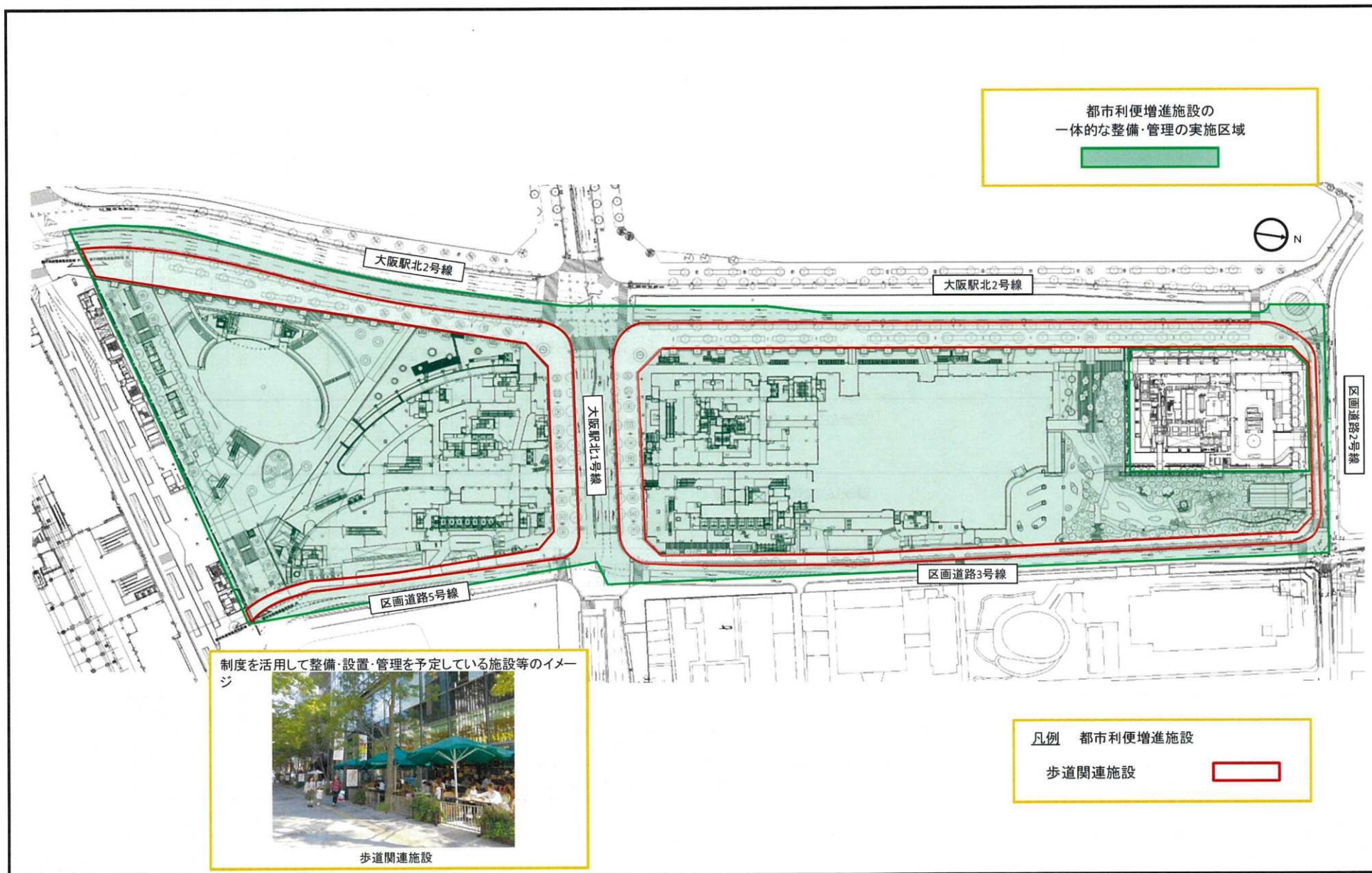


実施要領第5号様式(第5条関係)

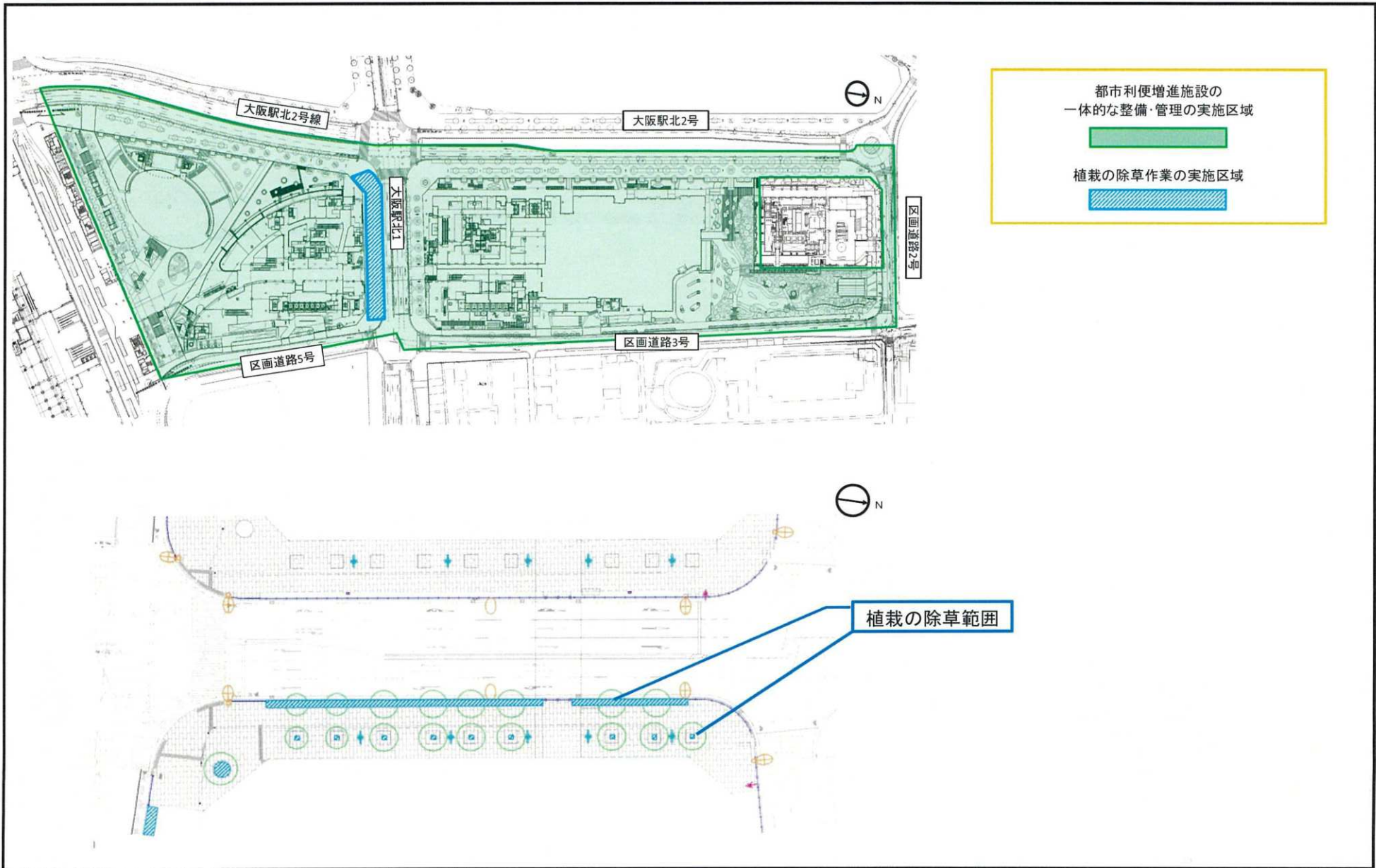
年度計画書(うめきた先行開発地区)			
区域の地名及び地番	大阪市北区大深町 200番、203番、204番、205番、206番、207番、208番、209番、213番、214番、215番、216番、217番、218番、219番		面積 約6.8 ha
整備等実施期間	令和 8年 4月 1日 ~ 令和 9年 3月 31日		
都市利便増進施設の種類	施設等名称	整備又は管理の内容	
道路、通路、駐車場、駐輪場 その他これらに類するもの	歩道関連施設	【管理】うめきた先行開発地区都市利便増進協定(以下、協定)に基づく管理 ◇清掃・点検・巡回 ◇放置自転車の整除 ◇違反広告物の撤去の実施	
広告塔、案内板、看板、標識、旗ざお、 パーキング・メーター、幕、アーチ その他これらに類するもの	案内サイン	【管理】協定に基づく管理 ◇清掃・点検・巡回 ◇違反広告物の撤去の実施	
アーケード、柵、ベンチ、 又はその他これらに類するもの	屋外ベンチ	【管理】協定に基づく管理 ◇清掃・点検・巡回 ◇違反広告物の撤去の実施	
備蓄倉庫、耐震性貯水槽 その他これらに類するもの	電源コンセント	【管理】協定に基づく管理 ◇清掃・点検・巡回 ◇違反広告物の撤去の実施	
街灯、防犯カメラ その他これらに類するもの	多機能照明柱 (添架設備)	【管理】協定に基づく管理 ◇清掃・点検・巡回 ◇違反広告物の撤去の実施	
	防犯カメラ	【管理】協定に基づく管理 ◇清掃・点検・巡回 ◇違反広告物の撤去の実施	
	アップライト	【管理】協定に基づく管理 ◇清掃・点検・巡回 ◇違反広告物の撤去の実施	
本計画書の提出にあたっては、次の資料を添付してください。 ・施設の整備又は管理の実施区域を示す図面 ・施設の位置及び整備等のイメージを示す図書			

施設の位置及び整備等のイメージを示す図書 <歩道空間>



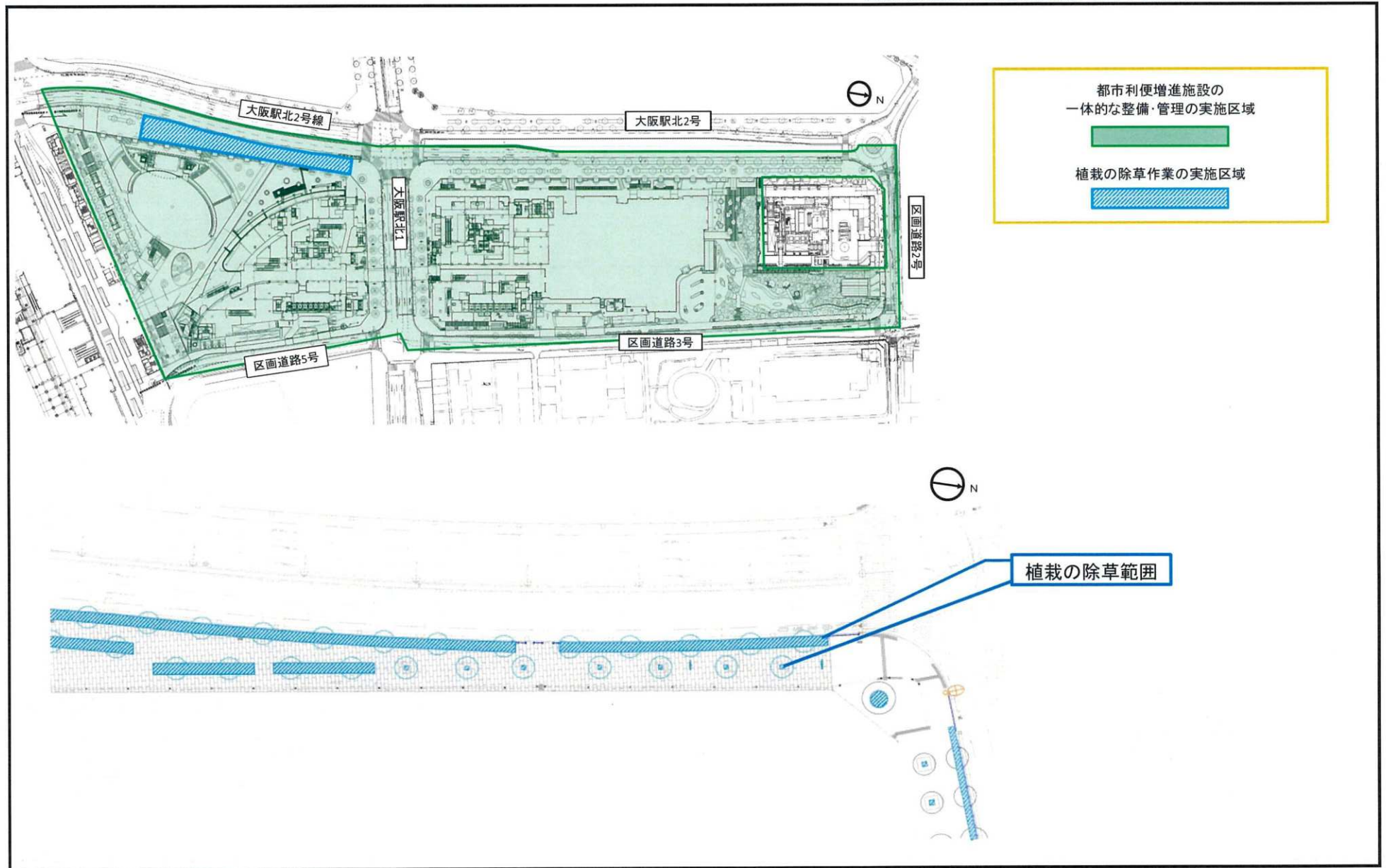
# 施設の位置及び整備等のイメージを示す図書 <除草範囲①・南館>

※都市利便増進協定・細目仕様書第3条第1項の維持管理等作業施行計画書内の「清掃」の業務水準に記載の植栽帯内除草作業を指す



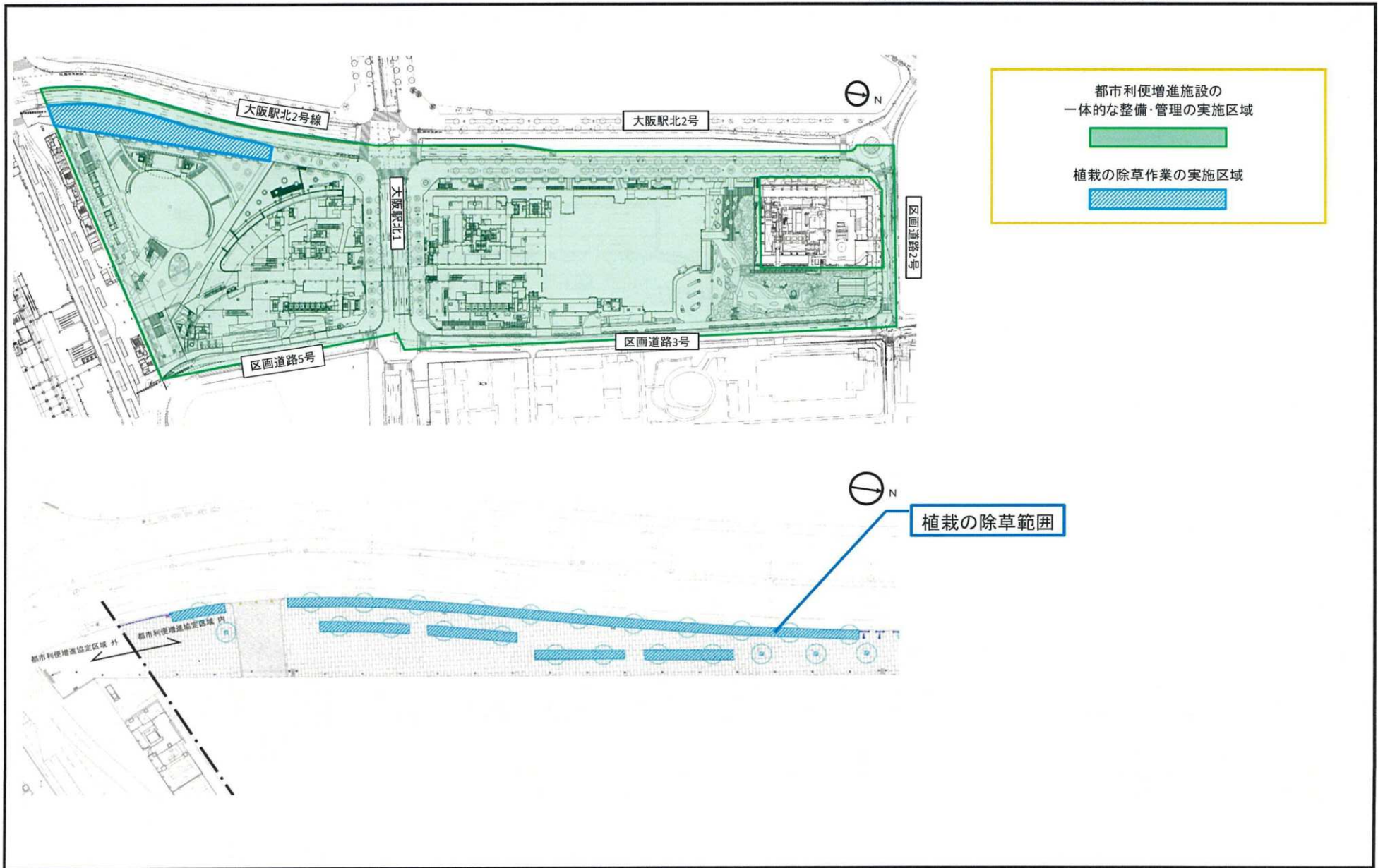
# 施設の位置及び整備等のイメージを示す図書 <除草範囲②・南館>

※都市利便増進協定・細目仕様書第3条第1項の維持管理等作業施行計画書内の「清掃」の業務水準に記載の植栽帯内除草作業を指す



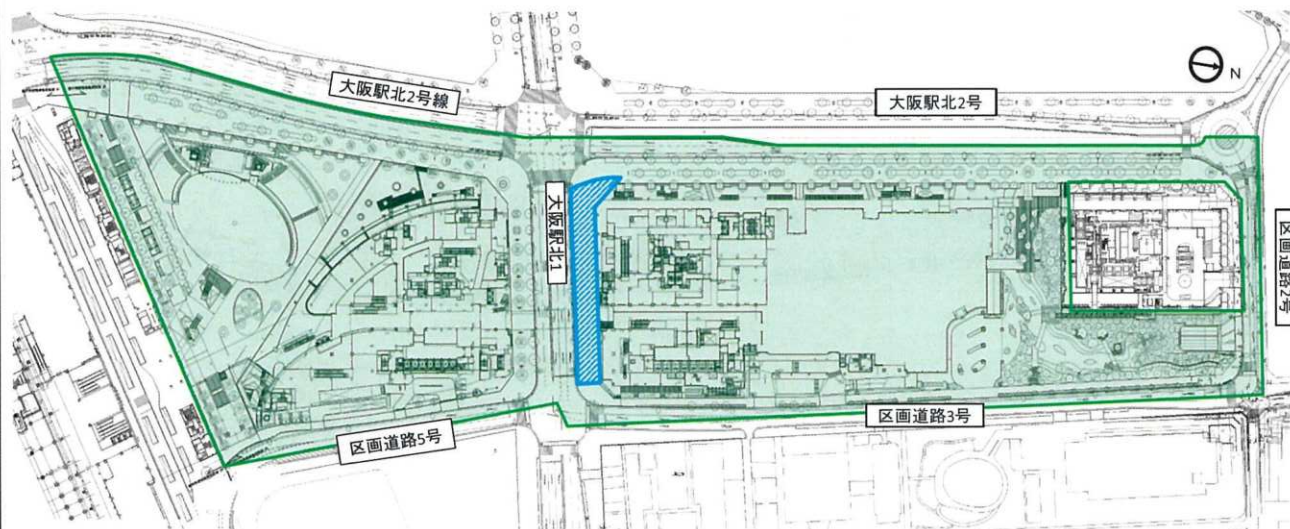
# 施設の位置及び整備等のイメージを示す図書 <除草範囲③・南館>

※都市利便増進協定・細目仕様書第3条第1項の維持管理等作業施行計画書内の「清掃」の業務水準に記載の植栽帯内除草作業を指す

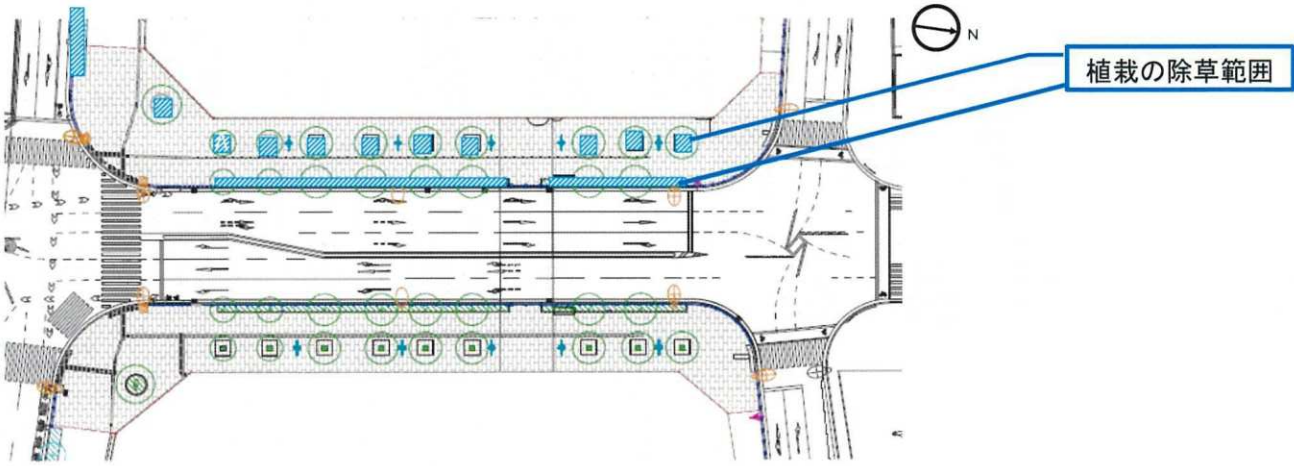


# 施設の位置及び整備等のイメージを示す図書 <除草範囲④・北館>

※都市利便増進協定・細目仕様書第3条第1項の維持管理等作業施行計画書内の「清掃」の業務水準に記載の植栽帯内除草作業を指す

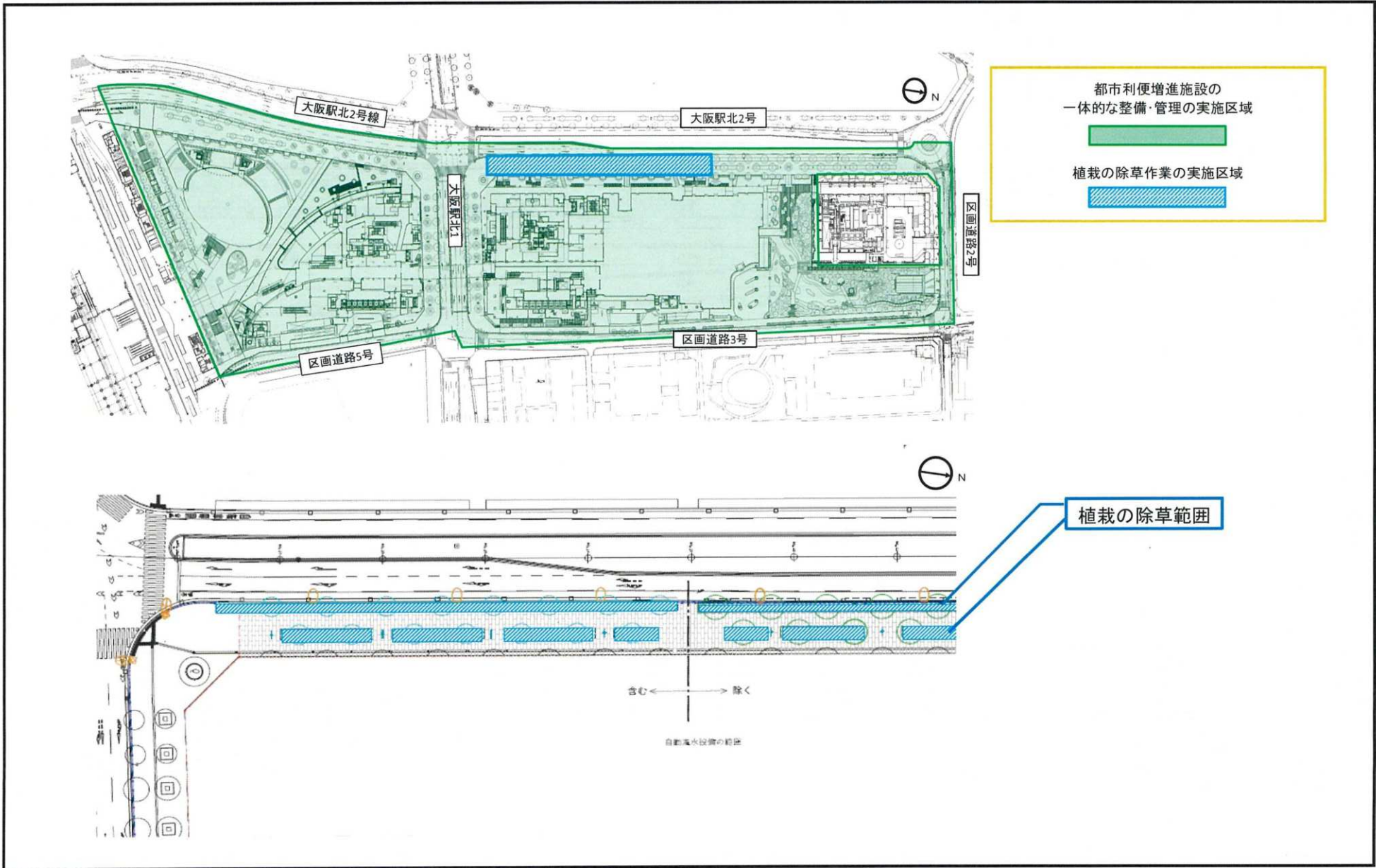


都市利便増進施設の  
一体的な整備・管理の実施区域  
植栽の除草作業の実施区域



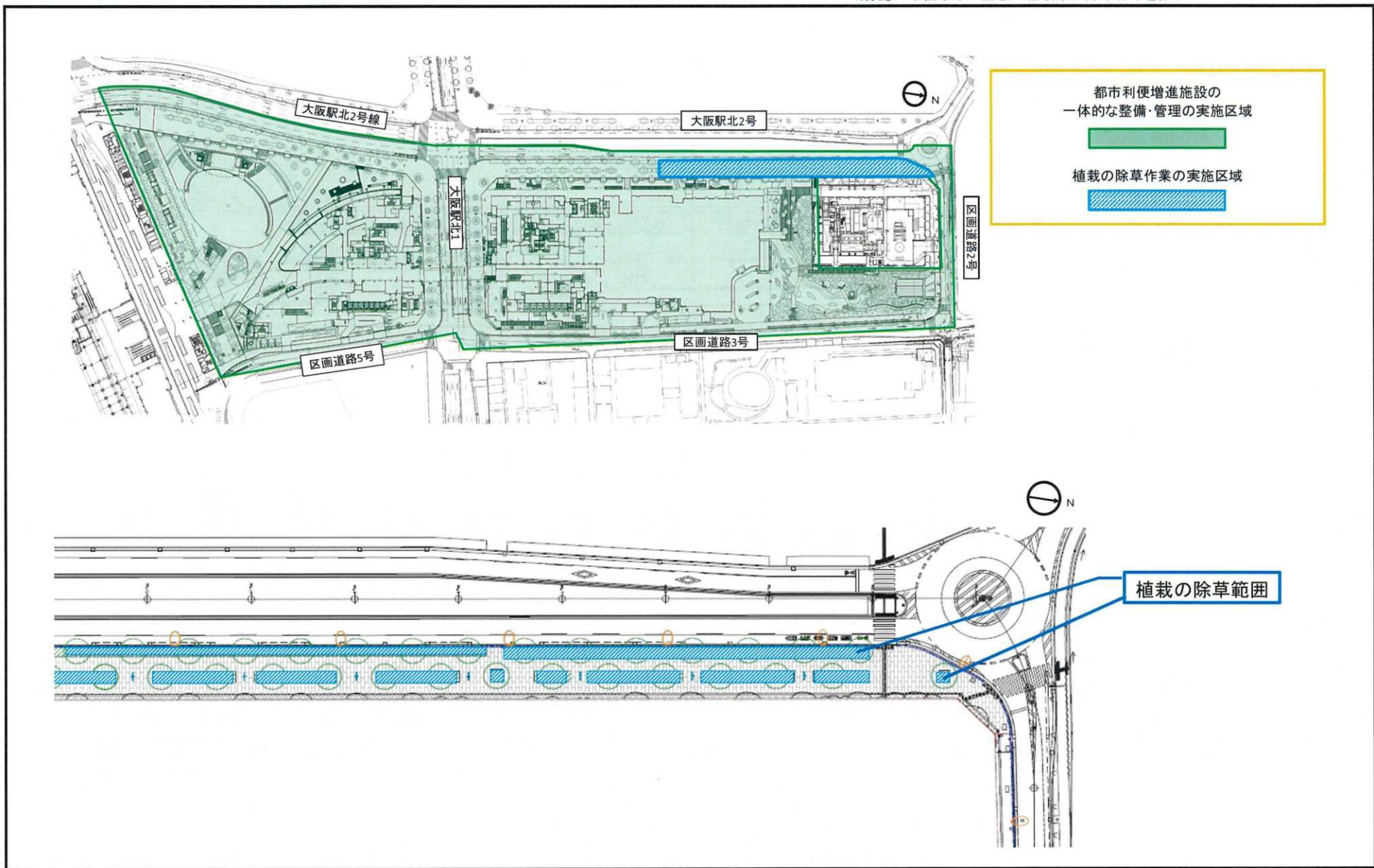
# 施設の位置及び整備等のイメージを示す図書 <除草範囲⑤・北館>

※都市利便増進協定・細目仕様書第3条第1項の維持管理等作業施行計画書内の「清掃」の業務水準に記載の植栽帯内除草作業を指す



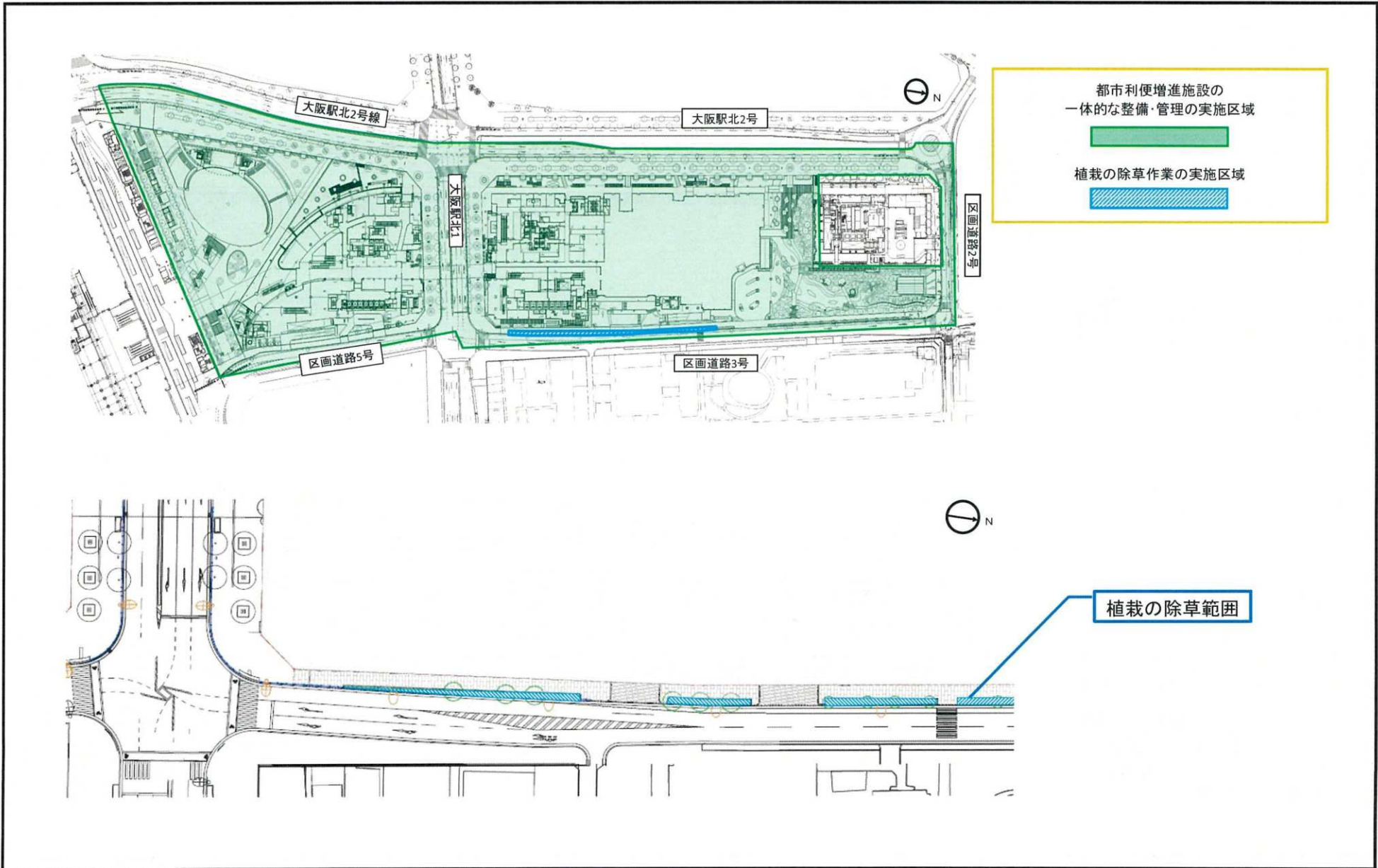
施設の位置及び整備等のイメージを示す図書 <除草範囲⑥・北館>

※都市利便増進協定・細目仕様書第3条第1項の維持管理等作業施行計画書内の「清掃」の業務水準に記載の植栽帯内除草作業を指す



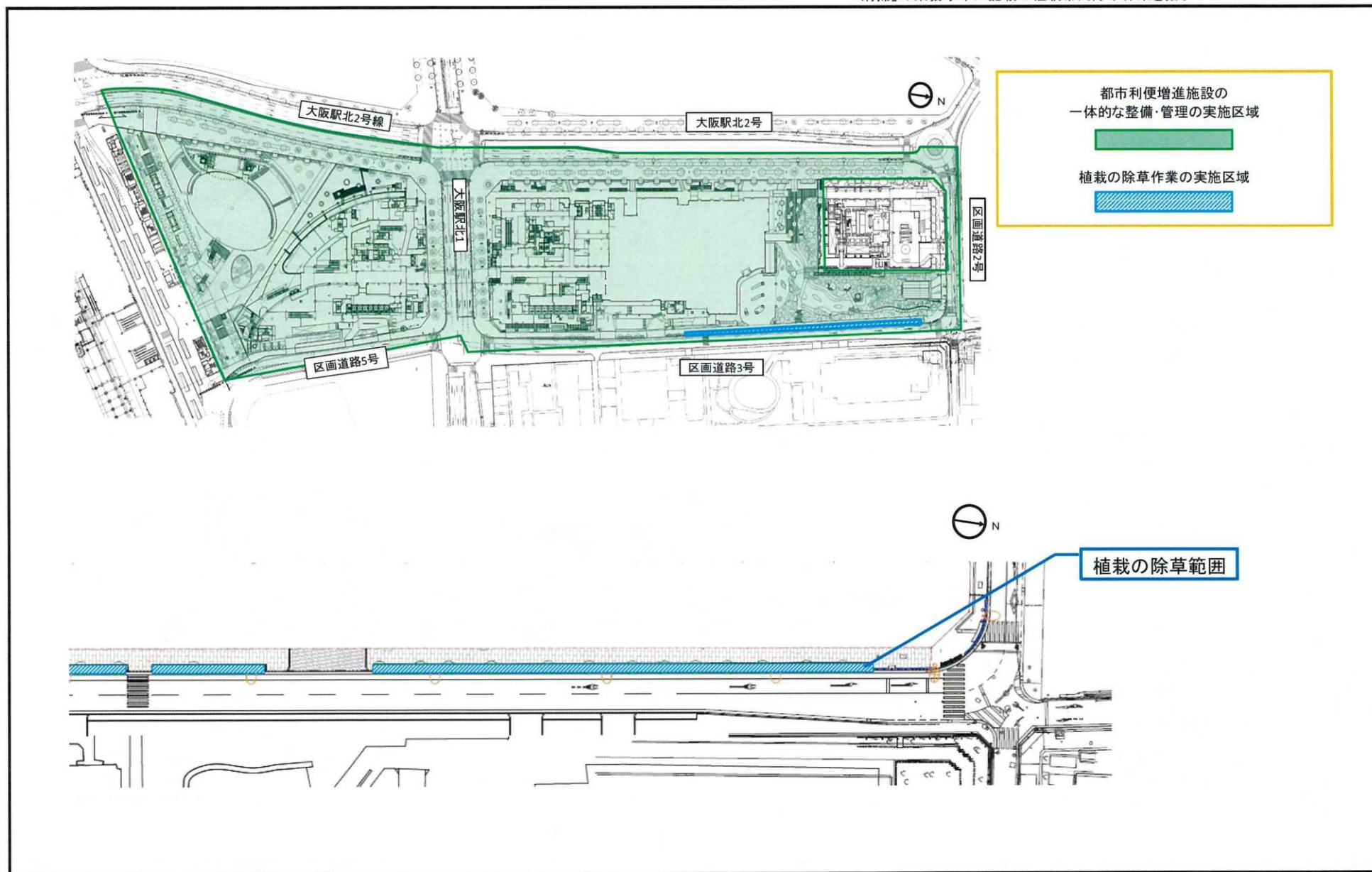
# 施設の位置及び整備等のイメージを示す図書 <除草範囲⑦・北館>

※都市利便増進協定・細目仕様書第3条第1項の維持管理等作業施行計画書内の「清掃」の業務水準に記載の植栽帯内除草作業を指す

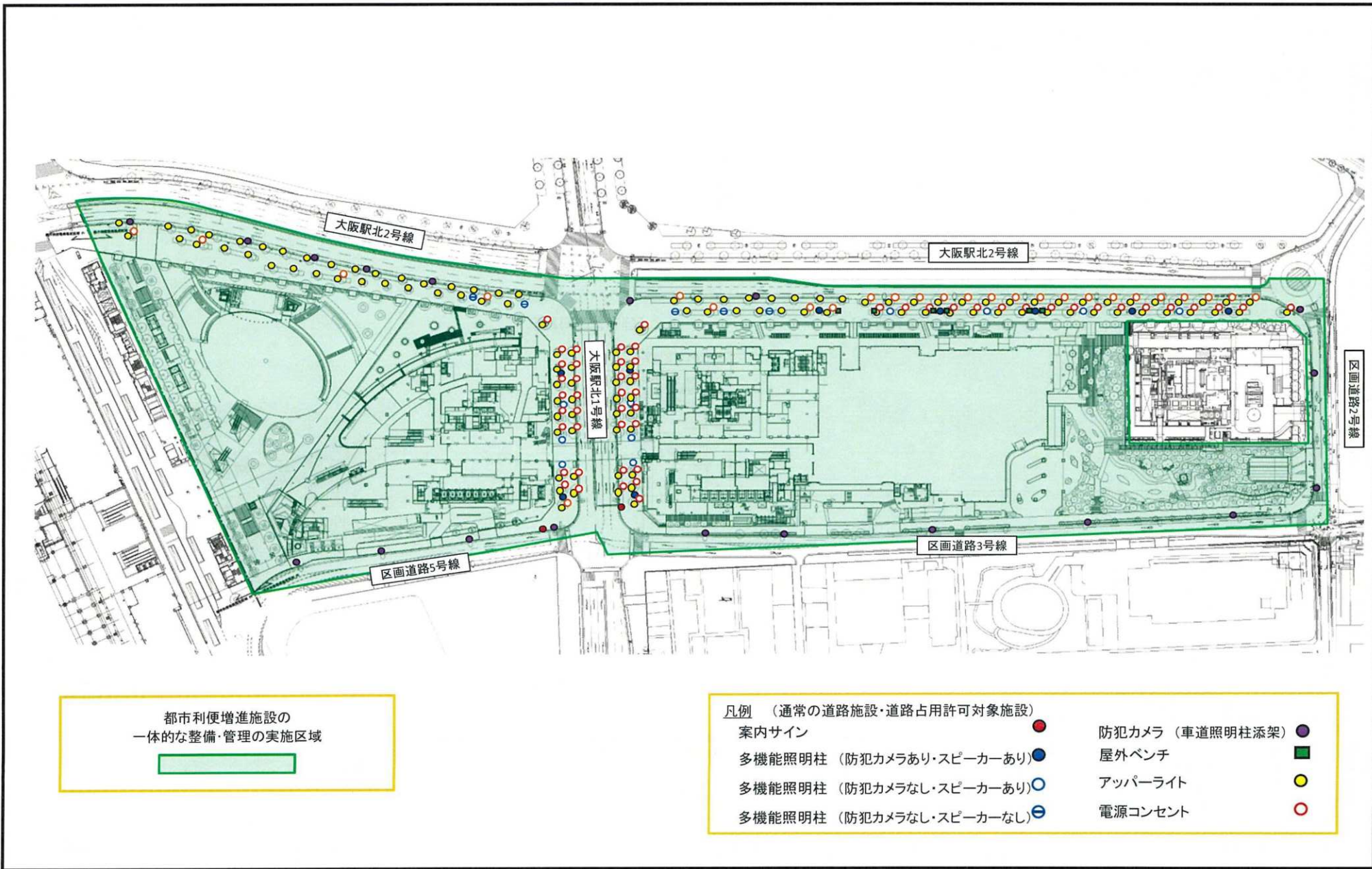


# 施設の位置及び整備等のイメージを示す図書 <除草範囲⑧・北館>

※都市利便増進協定・細目仕様書第3条第1項の維持管理等作業施行計画書内の「清掃」の業務水準に記載の植栽帯内除草作業を指す



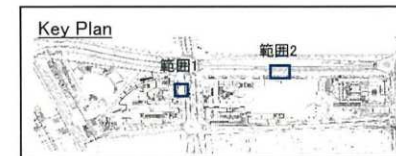
施設の位置を示す図書 <電源コンセント、多機能照明柱、アッパーライト、案内サイン、屋外ベンチ、防犯カメラ>



# 施設の整備等のイメージを示す図書 <電源コンセント>

## 電源コンセント

大阪駅北1号線「賑わい軸」歩道部(北区大深町4番20号、3番1号地先): 36ヶ所  
 大阪駅北2号線「シンボル軸」歩道部(北区大深町4番1号及び20号、3番1号及び40号地先): 42ヶ所



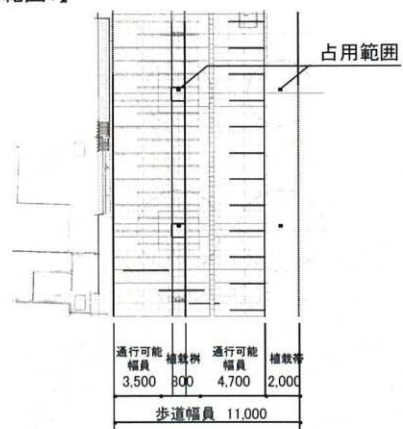
### ■施設等のイメージ

□設置状況

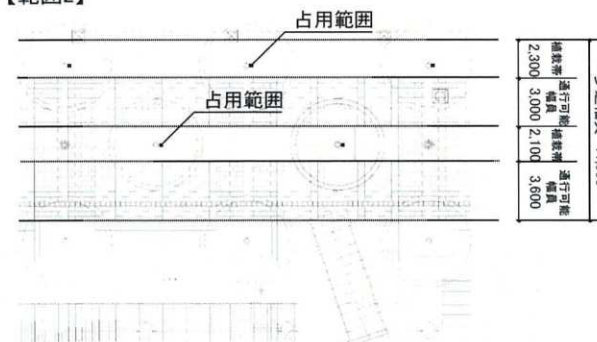


### ■配置計画図


【範囲1】



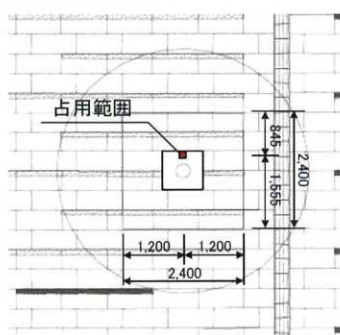
【範囲2】



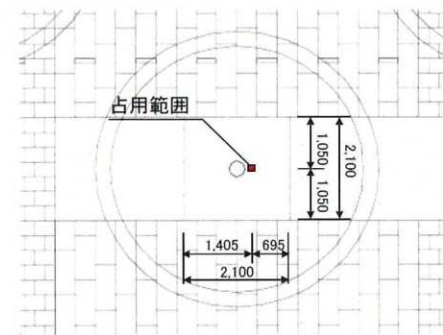
【参考図】



【設置位置詳細図】



【設置位置詳細図】



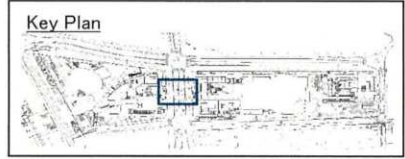
凡例 通常の道路占用許可を受ける区域



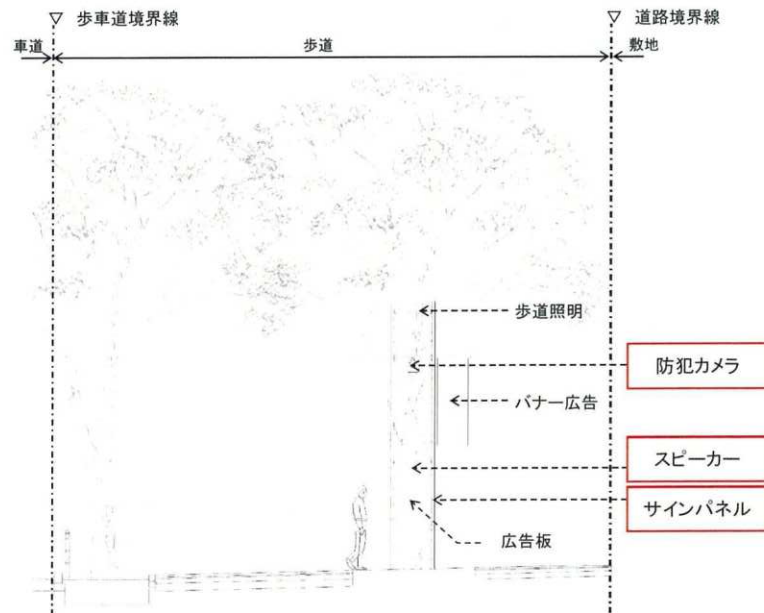
# 施設の整備等のイメージを示す図書 <多機能照明柱(賑わい軸)>

## 多機能照明柱(賑わい軸)

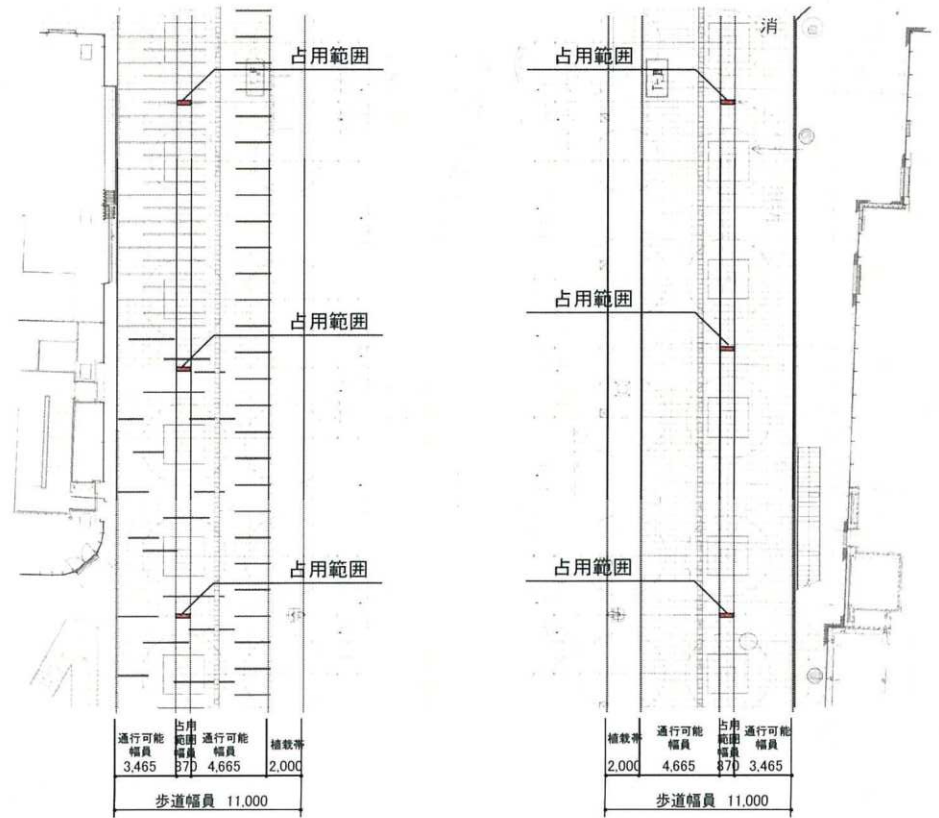
大阪駅北1号線「賑わい軸」歩道部(北区大深町4番20号、3番1号地先):10ヶ所  
 (防犯カメラあり:4ヶ所、防犯カメラなし:6ヶ所)



### ■施設等のイメージ



### ■配置計画図



### □設置状況



凡例 通常の道路占用許可を受ける区域

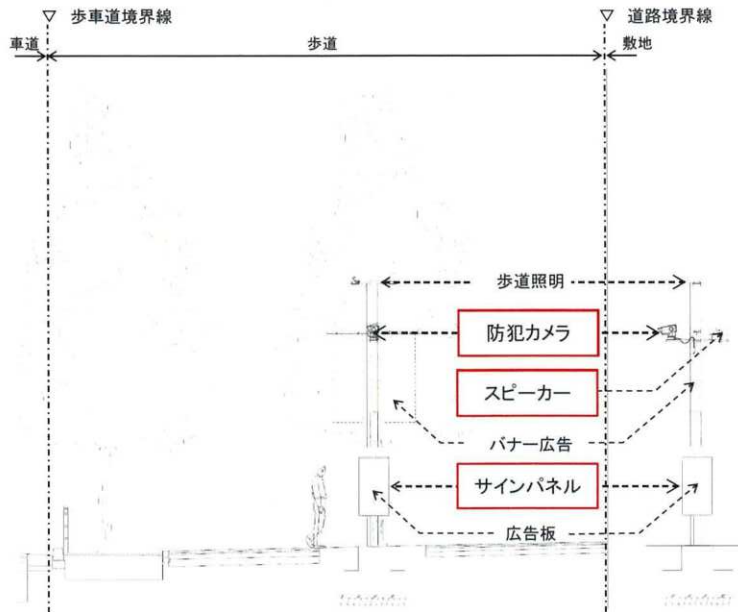


# 施設の整備等のイメージを示す図書 <多機能照明柱(シンボル軸)>

## 多機能照明柱(シンボル軸)

大阪駅北2号線「シンボル軸」歩道部(北区大深町4番20号、3番1号及び40号地先):計14ヶ所  
(防犯カメラあり:5ヶ所、防犯カメラなし:9ヶ所)

### ■施設等のイメージ



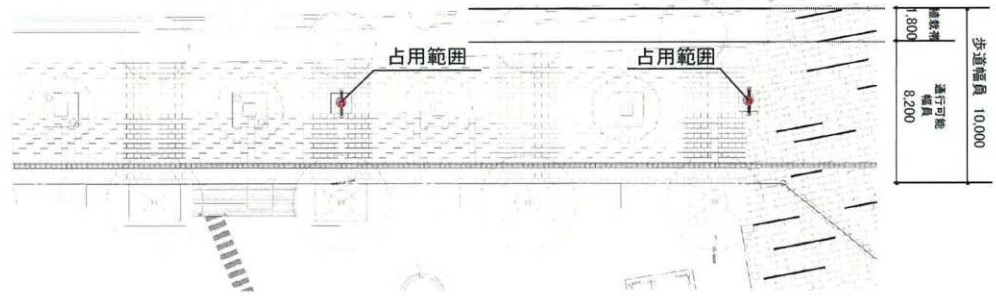
□設置状況



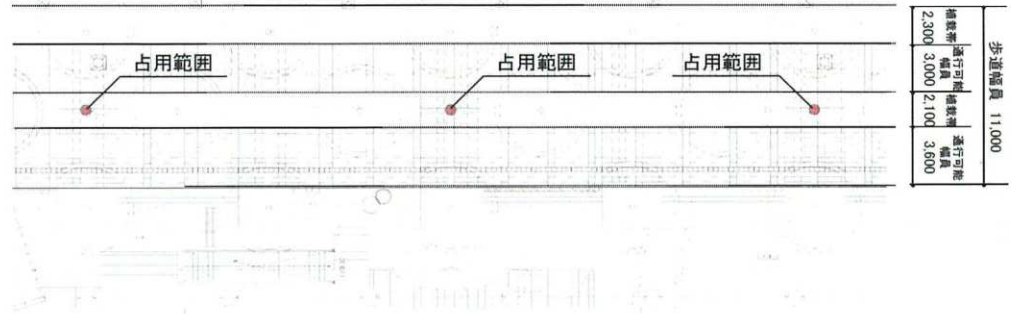
### ■配置計画図



#### 【範囲1】



#### 【範囲2】



凡例 通常の道路占用許可を受ける区域

# 施設の整備等のイメージを示す図書 <アッパーライト>

## アッパーライト

大阪駅北1号線「賑わい軸」歩道部(北区大深町4番20号、3番1号地先): 72ヶ所  
 大阪駅北2号線「シンボル軸」歩道部(北区大深町4番1号及び20号、3番1号及び40号地先): 164ヶ所

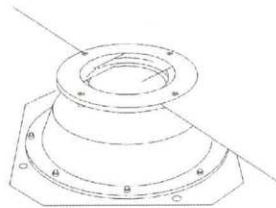


### ■施設等のイメージ

□設置状況



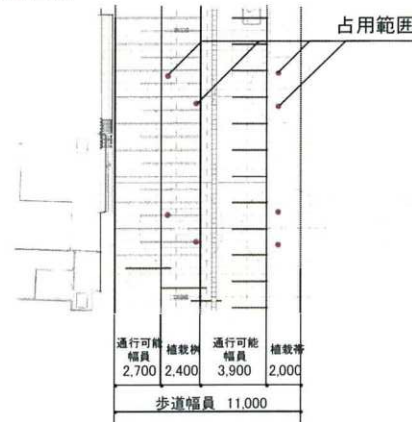
【参考図】



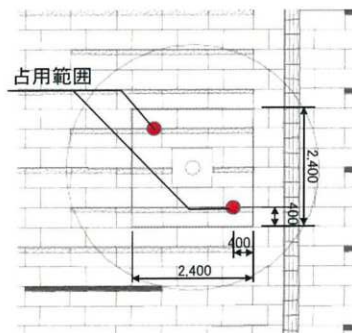
地中埋込アッパーライト  
(LED13.8W)

### ■配置計画図

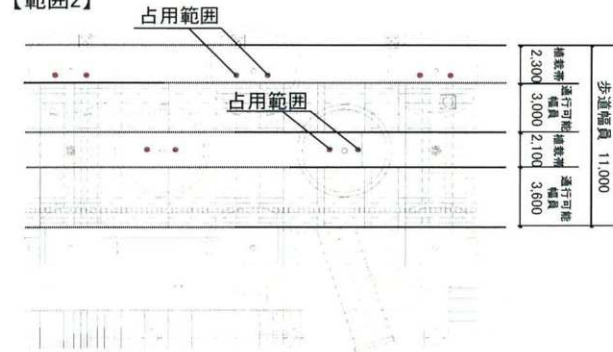
【範囲1】



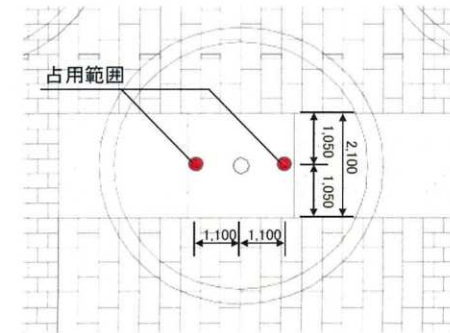
【設置位置詳細図】



【範囲2】



【設置位置詳細図】



凡例 通常の道路占用許可を受ける区域



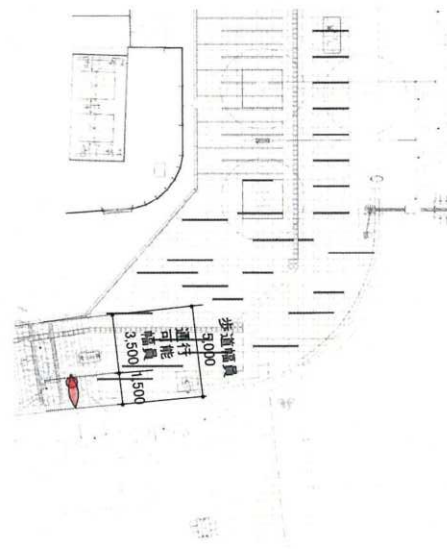
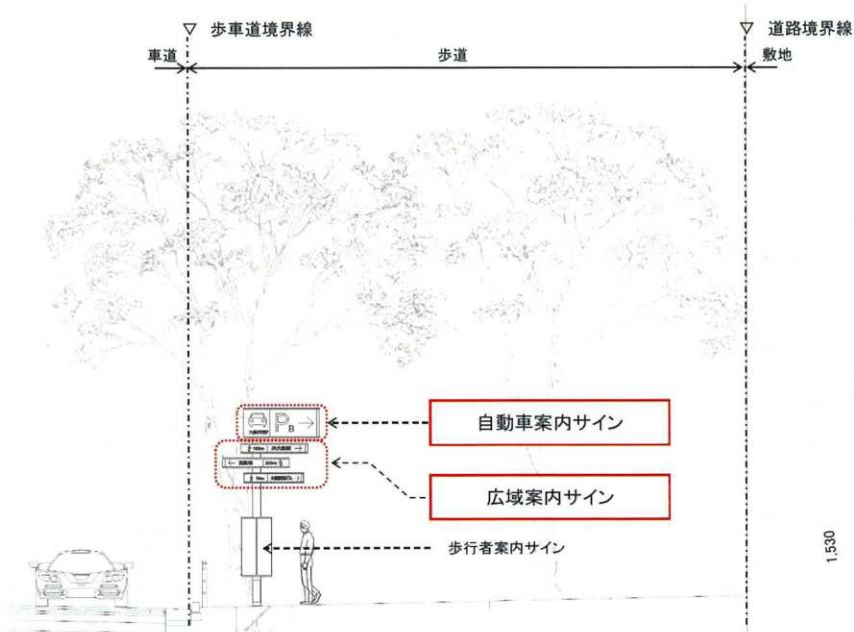
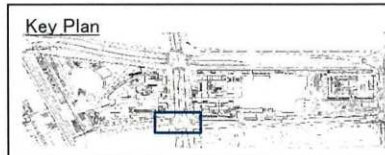
# 施設の整備等のイメージを示す図書 <案内サイン>

## 案内サイン

大阪駅北1号線「賑わい軸」歩道部(北区大深町3番1):1ヶ所  
 区画道路5号線歩道部(北区大深町4番20号地先):1ヶ所

### ■施設等のイメージ

### ■配置計画図



### □設置状況

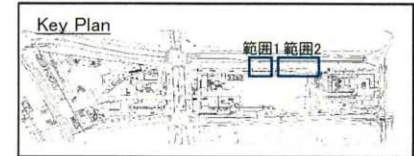


凡例 通常の道路占用許可を受ける区域

# 施設の整備等のイメージを示す図書 <屋外ベンチ>

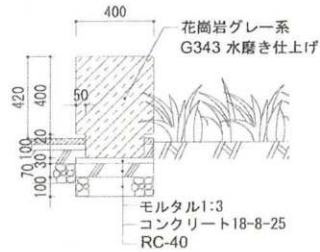
## 屋外ベンチ

大阪駅北2号線「シンボル軸」歩道部(北区大深町3番1号地先):6ヶ所



### ■施設等のイメージ

花崗岩・水磨き仕上

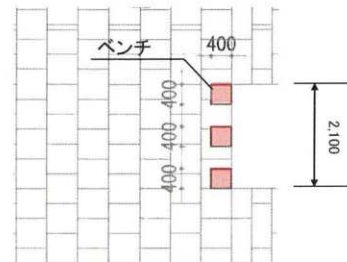


□設置状況

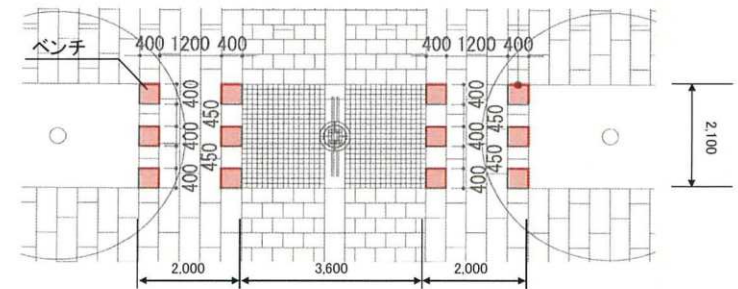


### ■配置詳細図

【範囲1】※北側1ヶ所のみ表記

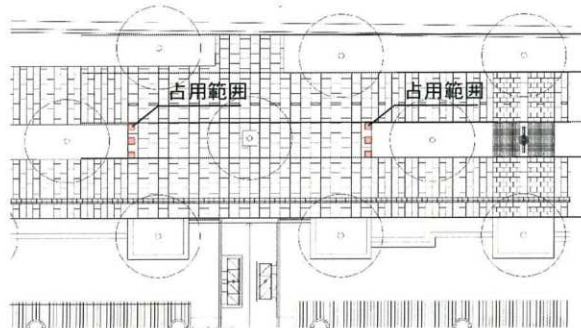


【範囲2】

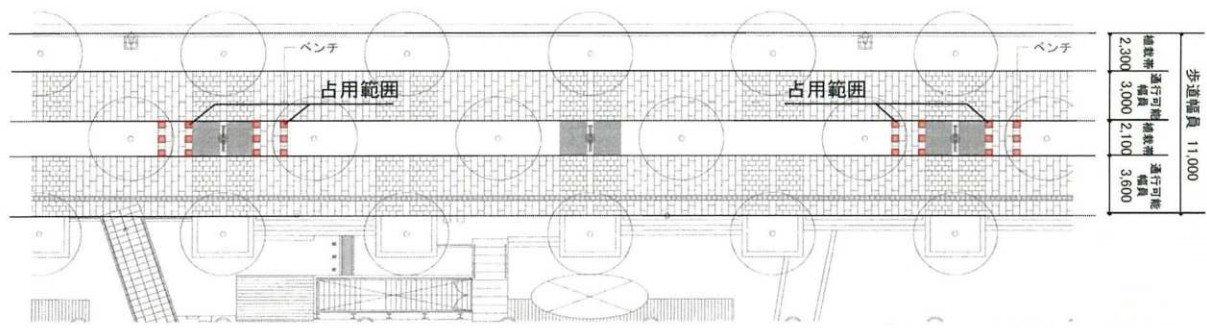


### ■配置計画図

【範囲1】



【範囲2】



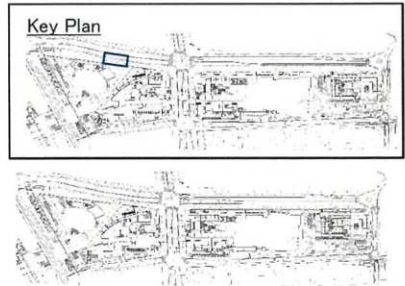
凡例 通常の道路占用許可を受ける区域



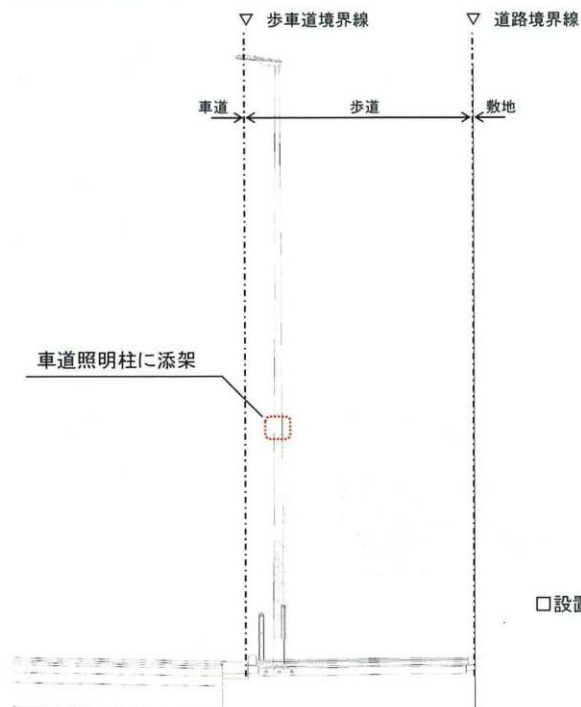
# 施設の整備等のイメージを示す図書 <防犯カメラ>

## 防犯カメラ

大阪駅北2号線「シンボル軸」歩道部(北区大深町4番1号及び20号、3番1号及び40号地先): 8ヶ所  
 区画道路2号線歩道部(北区大深町3番1号及び40号地先): 2ヶ所  
 区画道路3号線歩道部(北区大深町3番1号地先): 6ヶ所  
 区画道路5号線歩道部(北区大深町4番20号地先): 4ヶ所



### ■施設等のイメージ



### 【防犯カメライメージ】

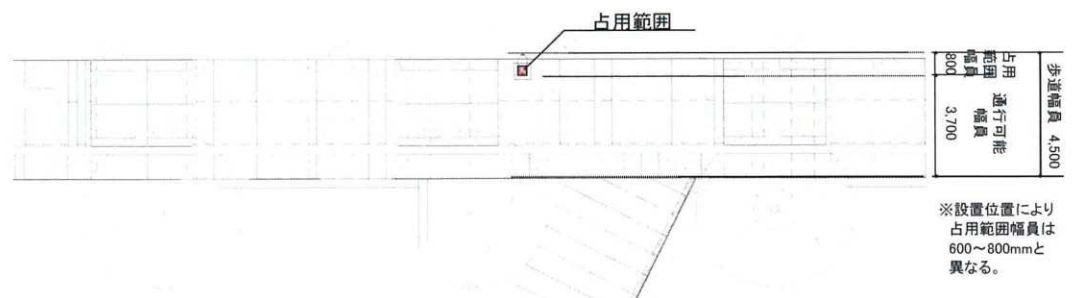


固定型



回転型

### ■配置計画図



□設置状況(固定型)



□設置状況(回転型)



凡例 通常の道路占用許可を受ける区域

