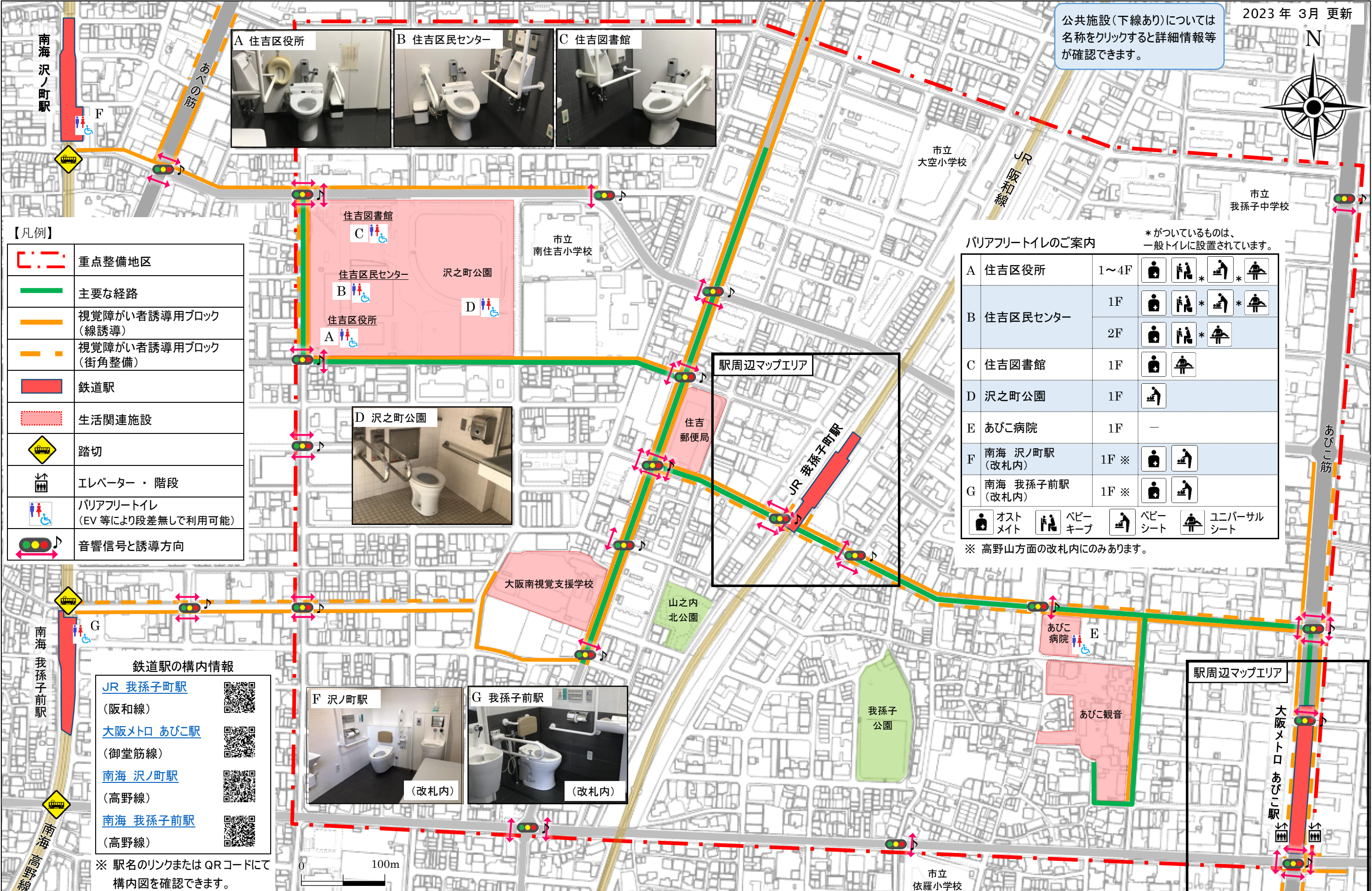
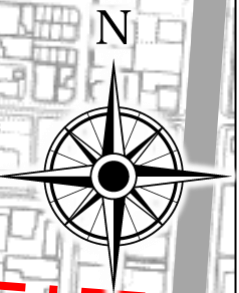


# 我孫子町地区バリアフリーマップ

2023年3月更新

公共施設(下線あり)については名称をクリックすると詳細情報等が確認できます。



【凡例】

	重点整備地区
	主要な経路
	視覚障がい者誘導用ブロック(線誘導)
	視覚障がい者誘導用ブロック(街角整備)
	鉄道駅
	生活関連施設
	踏切
	エレベーター・階段
	バリアフリートイレ(EV等により段差無しで利用可能)
	音響信号と誘導方向

バリアフリートイレのご案内

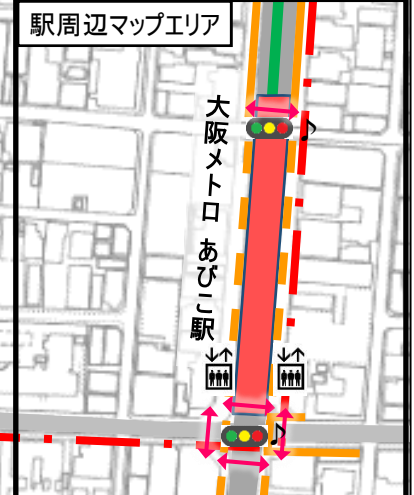
\*がついているものは、一般トイレに設置されています。

施設名	階数	オストメイト	ベビーキープ	ベビーシート	ユニバーサルシート
A 住吉区役所	1~4F				
B 住吉区民センター	1F				
	2F				
C 住吉図書館	1F				
D 沢之町公園	1F				
E あびこ病院	1F				
F 南海 沢ノ町駅(改札内)	1F*				
G 南海 我孫子前駅(改札内)	1F*				

※ 高野山方面の改札内のみあります。

鉄道駅の構内情報

<a href="#">JR 我孫子町駅</a>	
(阪和線)	
<a href="#">大阪Metro あびこ駅</a>	
(御堂筋線)	
<a href="#">南海 沢ノ町駅</a>	
(高野線)	
<a href="#">南海 我孫子前駅</a>	
(高野線)	



※ 駅名のリンクまたはQRコードにて構内図を確認できます。

※ 駅エレベーターは改札外にあるものを表記しています。また、我孫子町駅、あびこ駅のトイレを含むバリアフリー情報については駅周辺マップをご確認ください。