

京橋地区バリアフリーマップ

【凡例】

	重点整備地区
	主要な経路
	視覚障がい者誘導用ブロック(線誘導)
	視覚障がい者誘導用ブロック(街角整備)
	鉄道駅
	生活関連施設
	上空デッキ通路
	エレベーター
	スロープ
	階段
	踏切
	音響信号

鉄道駅の構内情報

[JR 京橋駅](#)(大阪環状線・東西線・学研都市線)



[京阪 京橋駅](#)(京阪本線)



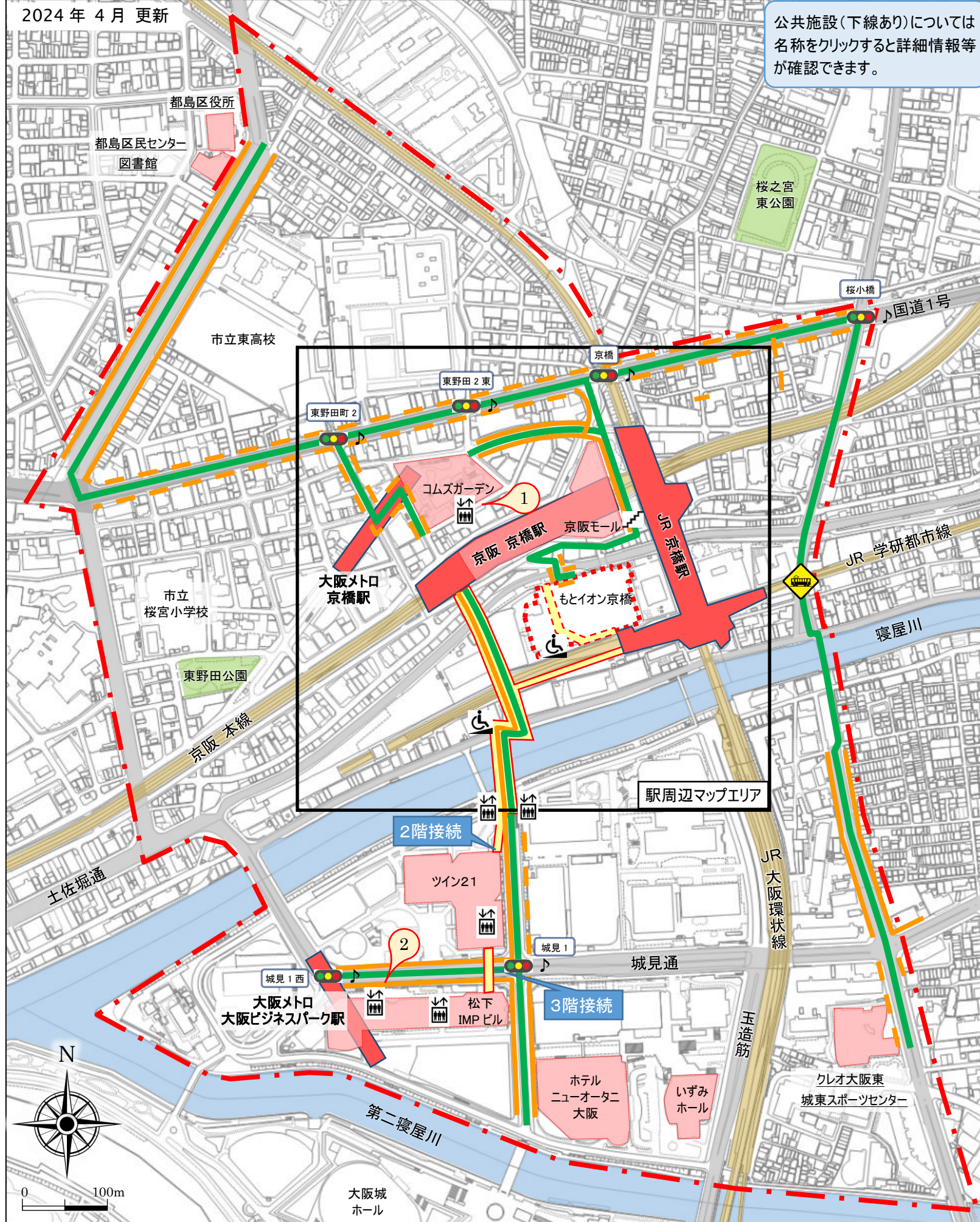
[大阪メトロ 京橋駅](#)(長堀鶴見緑地線)



[大阪ビジネスパーク駅](#)(長堀鶴見緑地線)



※ 駅名のリンク及び QR コードにて構内図を確認いただけます。



エレベーターの案内

大阪メトロ 京橋駅へのバリアフリールートはコムズガーデンのエレベーターをご利用ください。


1



(地上)

大阪メトロ 大阪ビジネスパーク駅へのバリアフリールートは松下IMPビル内のエレベーターをご利用ください。

2

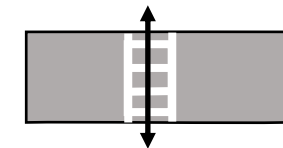


(地上)

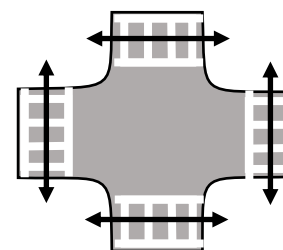
音響信号の方向

[桜小橋] [京橋] [東野田2東] [東野田町2]

[城見1西]



[城見1]



※ 京橋駅のバリアフリー情報については駅周辺マップを、バリアフリートイレの情報についてはバリアフリートイレマップをご確認ください。