

大阪市北区街区図

北区標準地(○)価格表
(令和8年1月1日時点)

公	- 1	517,000
	- 2	509,000
	- 3	1,020,000
	- 4	605,000
	- 5	460,000
5	- 1	14,500,000
5	- 2	8,060,000
5	- 3	3,330,000
5	- 4	2,400,000
5	- 5	1,150,000
5	- 6	904,000
5	- 7	2,770,000
5	- 8	1,370,000
5	- 9	1,910,000
5	- 10	2,500,000
5	- 11	1,100,000
5	- 12	2,550,000
5	- 13	7,730,000
5	- 14	2,700,000
5	- 15	2,090,000
5	- 16	8,580,000
5	- 17	830,000
5	- 18	7,100,000
5	- 19	1,010,000
5	- 20	1,620,000
5	- 21	971,000
5	- 22	2,170,000
5	- 23	1,120,000
5	- 24	1,540,000
5	- 25	1,430,000
5	- 26	2,390,000
5	- 27	4,110,000
5	- 28	24,700,000
5	- 29	19,600,000

北区基準地(△)価格表
(令和7年7月1日時点)

基	- 1	585,000
	- 2	362,000
	- 3	315,000
5	- 1	19,300,000
5	- 2	24,500,000
5	- 3	1,400,000
5	- 4	1,130,000
5	- 5	2,350,000
5	- 6	1,300,000
5	- 7	1,250,000
5	- 8	3,150,000
5	- 9	1,230,000
5	- 10	1,390,000
5	- 11	1,930,000
5	- 12	2,950,000
5	- 13	2,360,000



凡例

市 区 界	-----
町 (丁目) 界	-----
区 界	-----
地 下 鉄	-----
J R	-----
私 鉄	-----
都 市 公 園	-----
河 川	-----
区 役 所	●
警察署・交番	■
消防署・出番所	▽
郵便局・出張所	●
学 校	●
官 公 署	○
基 準 地	○
標 準 地	△

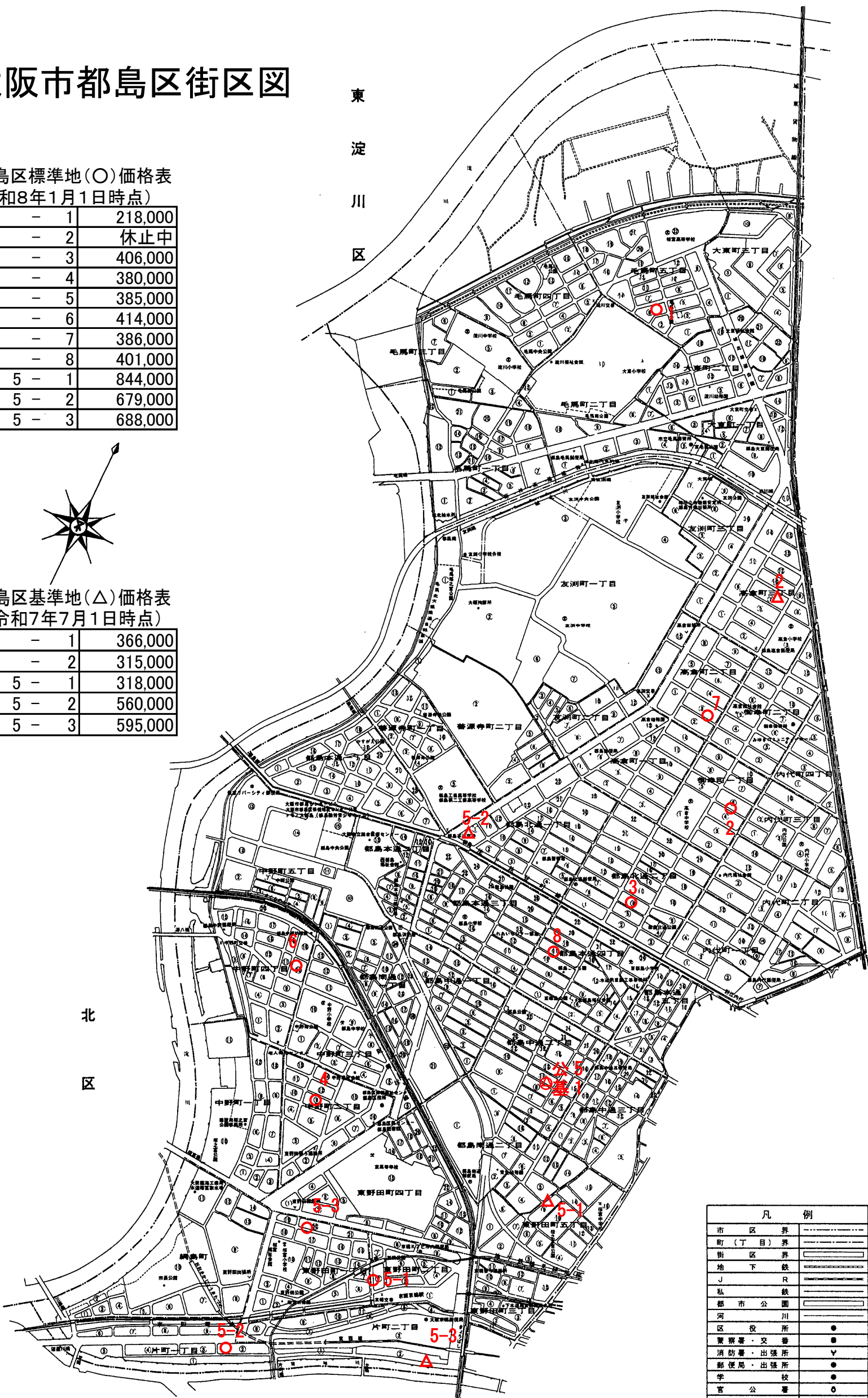

大阪市都島区街区図

都島区標準地(○)価格表
(令和8年1月1日時点)

公	- 1	218,000
	- 2	休止中
	- 3	406,000
	- 4	380,000
	- 5	385,000
	- 6	414,000
	- 7	386,000
	- 8	401,000
5	- 1	844,000
5	- 2	679,000
5	- 3	688,000

都島区基準地(△)価格表
(令和7年7月1日時点)

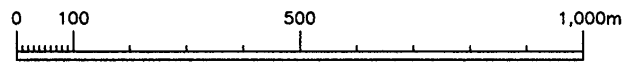
基	- 1	366,000
	- 2	315,000
5	- 1	318,000
5	- 2	560,000
5	- 3	595,000



凡例	
市 区 界	-----
町(丁目)界	-----
街 区 界	-----
地 下 鉄	-----
J R	-----
私 鉄	-----
都 市 公 園	-----
河 川	-----
区 役 所	●
警 察 署・交 番	●
消 防 署・出 張 所	Y
郵 便 局・出 張 所	●
学 校	●
官 公 署	○
諸 施 設	●
街 区 符 号	○

中央区

1:14,000



東
淀
川
区

旭
区

北
区

福島区標準地(○)価格表
(令和8年1月1日時点)

公	-	1	396,000
	-	2	400,000
	-	3	343,000
	-	4	350,000
	-	5	449,000
	-	6	392,000
	-	7	1,470,000
5	-	1	360,000
5	-	2	1,100,000
5	-	3	1,800,000
5	-	4	2,390,000
5	-	5	1,010,000
5	-	6	769,000
5	-	7	1,640,000
5	-	8	919,000

福島区基準地(△)価格表
(令和7年7月1日時点)

基	-	1	381,000
	-	2	382,000
	-	3	550,000
5	-	1	1,520,000
5	-	2	1,800,000
5	-	3	1,670,000
5	-	4	615,000

大阪市福島区街区図

