

大阪市旭区街区図



旭区標準地(○)価格表
(令和8年1月1日時点)

公	- 1	329,000
	- 2	257,000
	- 3	198,000
	- 4	235,000
	- 5	237,000
	- 6	258,000
	- 7	265,000
	- 8	226,000
	- 9	254,000
5 - 1		345,000
5 - 2		300,000
5 - 3		338,000
5 - 4		317,000

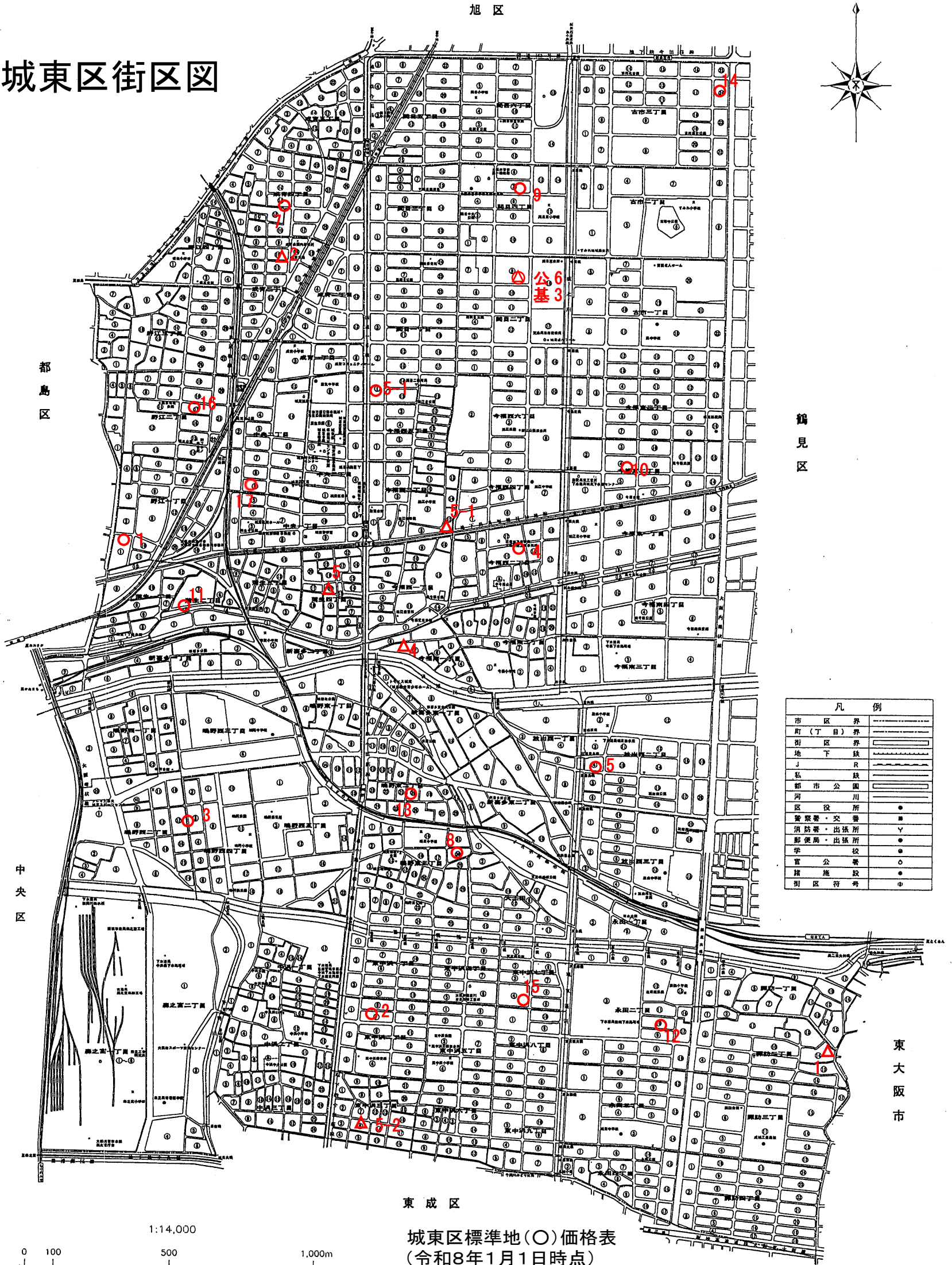
旭区基準地(△)価格表
(令和7年7月1日時点)

基	- 1	256,000
	- 2	319,000
	- 3	240,000
	- 4	210,000
5 - 1		319,000
5 - 2		292,000

凡例

市 区 界	-----
町(丁目)界	-----
街 区 界	-----
地 下 鉄	=====
J R	=====
私 鉄	=====
都 市 公 園	=====
河 川	~~~~~
区 役 所	●
警 察 署・交 番	■
消 防 署・出 張 所	Y
郵 便 局・出 張 所	●
学 校	●
官 公 署	○
講 堂 股 份	●
街 区 符 号	⊕

大阪市城東区街区図



凡例

市区界	——
町(丁目)界	——
街区界	——
地下鉄	——
J R	——
私鉄	——
都市公園	——
河川	——
区役所	●
警察署・交番	●
消防署・出張所	Y
郵便局・出張所	●
学校	●
官公署	○
操業地	●
街区符号	○

東成区

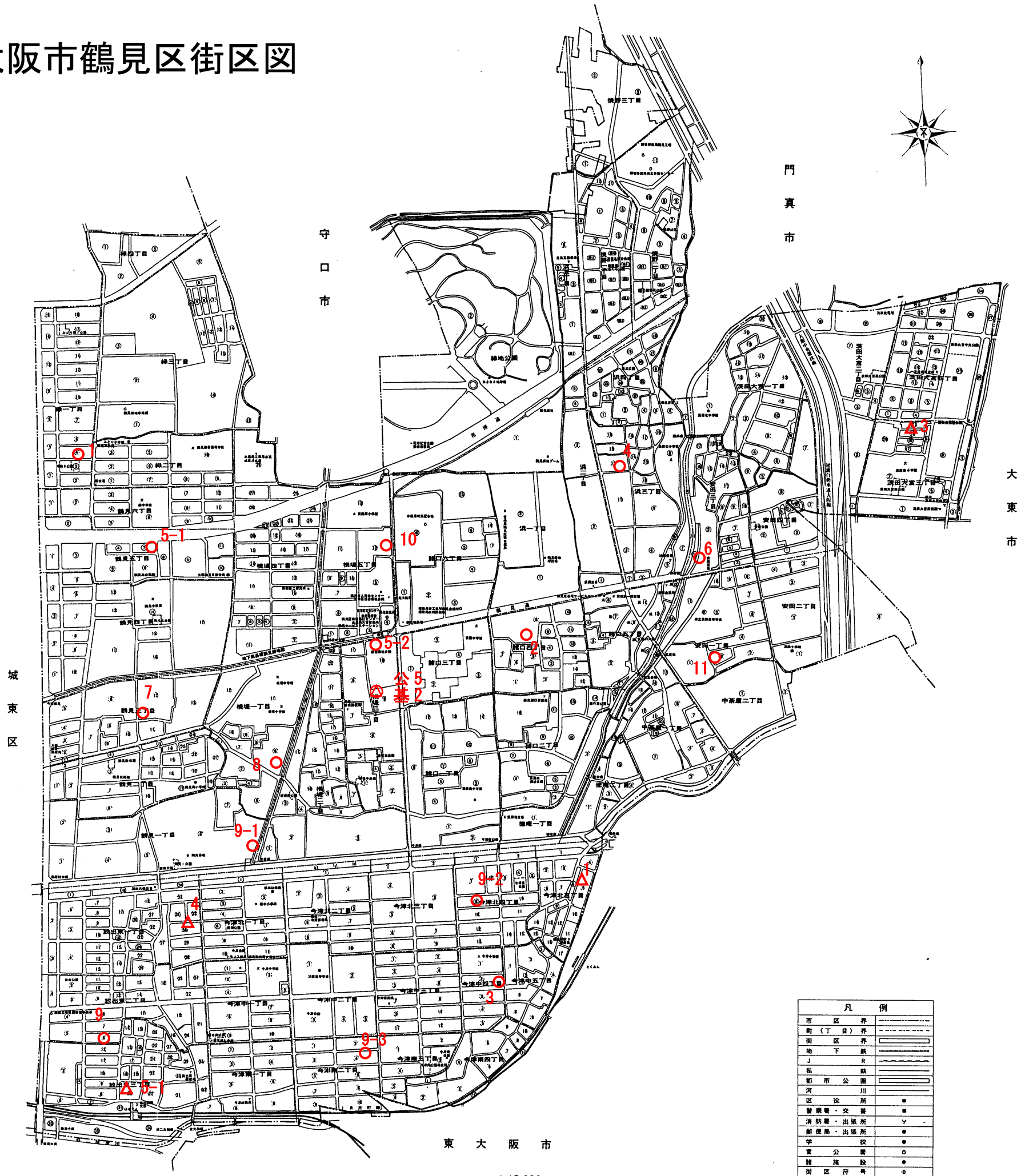
城東区標準地(○)価格表
(令和8年1月1日時点)

公	- 1	364,000
	- 2	287,000
	- 3	296,000
	- 4	332,000
	- 5	253,000
	- 6	370,000
	- 7	265,000
	- 8	257,000
	- 9	370,000
	- 10	319,000
	- 11	337,000
	- 12	266,000
	- 13	297,000
	- 14	316,000
	- 15	250,000
	- 16	317,000
	- 17	408,000
5	- 1	490,000

城東区基準地(Δ)価格表
(令和7年7月1日時点)

基	- 1	268,000
	- 2	337,000
	- 3	354,000
	- 4	252,000
	- 5	291,000
5	- 1	485,000
5	- 2	307,000

大阪市鶴見区街区図



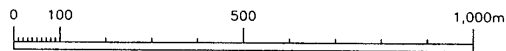
凡例	
市区界	——
町(丁目)界	——
街区界	——
地下鉄	——
私鉄	——
都市公債	——
河川	——
区役所	●
警察署・交番	■
消防署・出張所	▽
郵便局・出張所	●
学校	●
官公署	○
神社	●
街区番号	○

鶴見区標準地(○)価格表
(令和8年1月1日時点)

公	- 1	295,000
	- 2	284,000
	- 3	259,000
	- 4	239,000
	- 5	324,000
	- 6	休止中
	- 7	303,000
	- 8	230,000
	- 9	307,000
	- 10	332,000
	- 11	191,000
	5 - 1	400,000
	5 - 2	525,000
	9 - 1	200,000
	9 - 2	160,000
	9 - 3	246,000

鶴見区基準地(Δ)価格表
(令和7年7月1日時点)

基	- 1	238,000
	- 2	312,000
	- 3	208,000
	- 4	232,000
	5 - 1	430,000



1:15,000