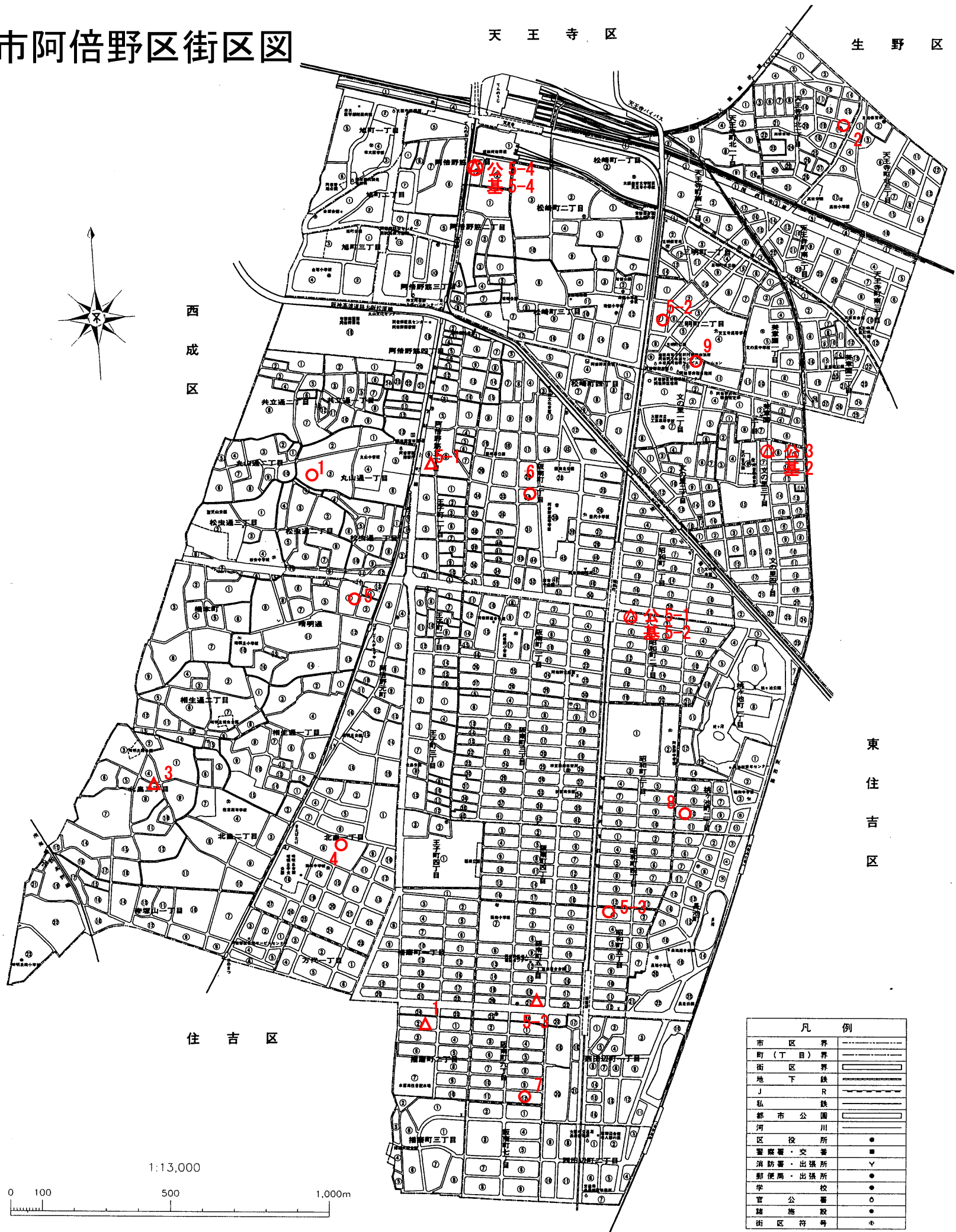


大阪市阿倍野区街区図

天王寺区

生野区



市区界	——
町(丁目)界	——
街区界	——
地下鉄	——
J	——
R	——
私鉄	——
都市公園	——
河川	——
区役所	●
警察署・交番	■
消防署・出張所	▽
郵便局・出張所	○
学校	●
官公署	○
施設	●
街区符号	⊕

阿倍野区標準地(○)価格表
(令和8年1月1日時点)

公	- 1	277,000
	- 2	321,000
	- 3	460,000
	- 4	517,000
	- 5	390,000
	- 6	412,000
	- 7	休止中
	- 8	395,000
	- 9	388,000
5	- 1	743,000
5	- 2	590,000
5	- 3	650,000
5	- 4	4,100,000

阿倍野区基準地(△)価格表
(令和7年7月1日時点)

基	- 1	378,000
	- 2	445,000
	- 3	368,000
5	- 1	517,000
5	- 2	707,000
5	- 3	530,000
5	- 4	3,910,000

大阪市住之江区街区図

西成区

阿倍野区標準地(○)価格表
(令和8年1月1日時点)

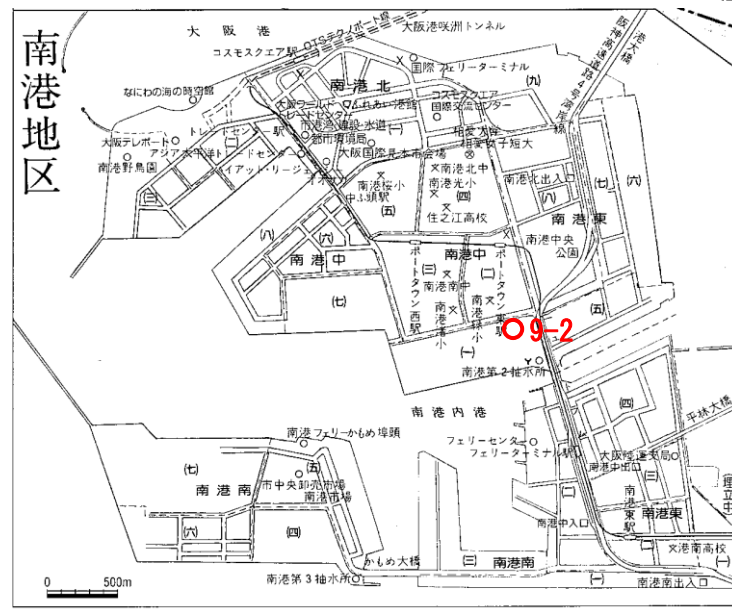
公	- 1	277,000
	- 2	321,000
	- 3	460,000
	- 4	517,000
	- 5	390,000
	- 6	412,000
	- 7	休止中
	- 8	395,000
	- 9	388,000
5	- 1	743,000
5	- 2	590,000
5	- 3	650,000
5	- 4	4,100,000

住之江区基準地(△)価格表
(令和7年7月1日時点)


基	- 1	242,000
	- 2	236,000
	- 3	227,000
	- 4	219,000
5	- 1	351,000
9	- 1	183,000



住吉区



堺市




凡例	
市 区 界	——
町 (丁目) 界	——
街 区 界	——
地 下 鉄	——
J R	——
私 鉄	——
都 市 公 園	——
河 川	——
区 役 所	●
警 署・交 差 所	●
清 浄 水 出 所	○
野 鳥 出 所	○
学 校	○
官 公 館	○
其 他 設 施	○
街 区 符 号	○

大阪市住吉区街区図

西成区

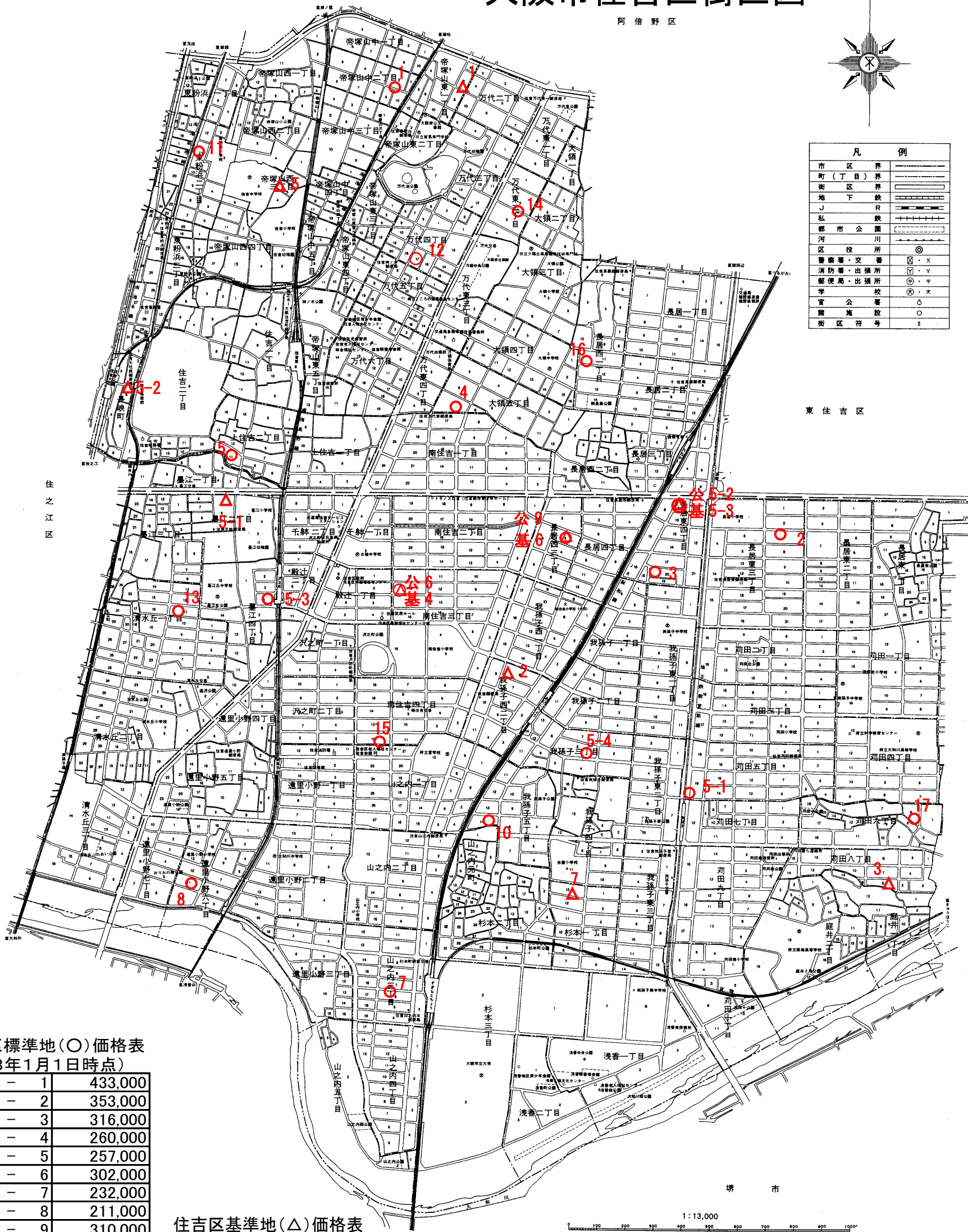
阿倍野区



凡 例	
市 区 界	———
町 (丁目) 界	———
街 区 界	———
地 下 鉄	J
私 市 公 園	○
区 役 所	◎
警 署・交 番	⊠・X
消 防 署・出 張 所	⊠・Y
郵 便 局・出 張 所	⊠・F
学 校	⊠・X
官 公 署	○
観 光 地 点	○
街 区 符 号	2

東住吉区

住之江区



住吉区標準地(○)価格表
(令和8年1月1日時点)

公	- 1	433,000
	- 2	353,000
	- 3	316,000
	- 4	260,000
	- 5	257,000
	- 6	302,000
	- 7	232,000
	- 8	211,000
	- 9	310,000
	- 10	261,000
	- 11	290,000
	- 12	290,000
	- 13	258,000
	- 14	281,000
	- 15	278,000
	- 16	265,000
	- 17	175,000
5	- 1	685,000
5	- 2	605,000
5	- 3	245,000
5	- 4	307,000

住吉区基準地(Δ)価格表
(令和7年7月1日時点)

基	- 1	413,000
	- 2	282,000
	- 3	203,000
	- 4	290,000
	- 5	324,000
	- 6	298,000
	- 7	249,000
5	- 1	251,000
5	- 2	320,000
5	- 3	580,000

堺市

1:13,000

0 100 200 300 400 500 600 700 800 900 1000