

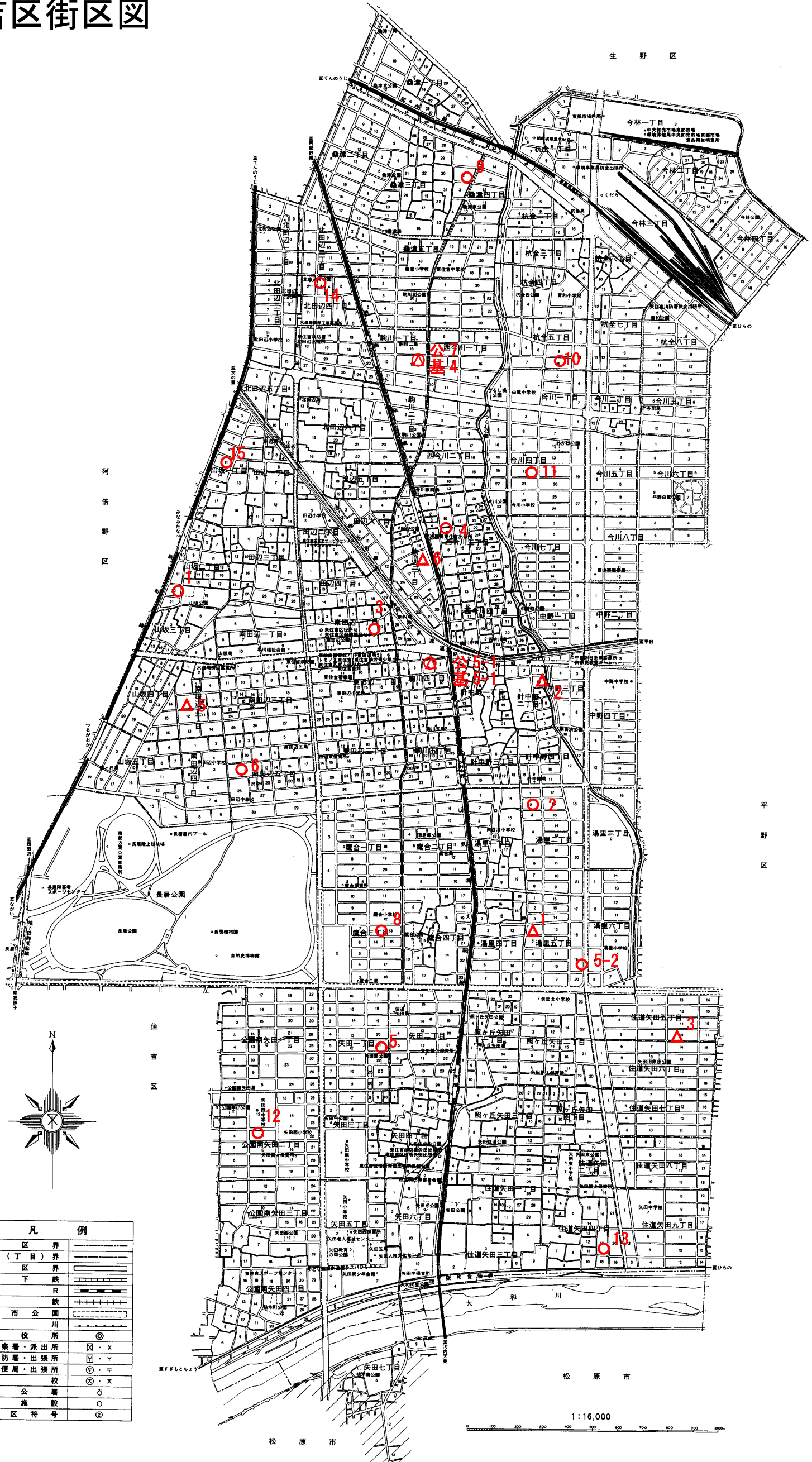
# 大阪市東住吉区街区図

東住吉区標準地(○)価格表  
(令和8年1月1日時点)

公	- 1	336,000
	- 2	260,000
	- 3	326,000
	- 4	286,000
	- 5	148,000
	- 6	309,000
	- 7	306,000
	- 8	267,000
	- 9	248,000
	- 10	243,000
	- 11	260,000
	- 12	147,000
	- 13	94,500
	- 14	315,000
	- 15	341,000
5	- 1	337,000
5	- 2	295,000

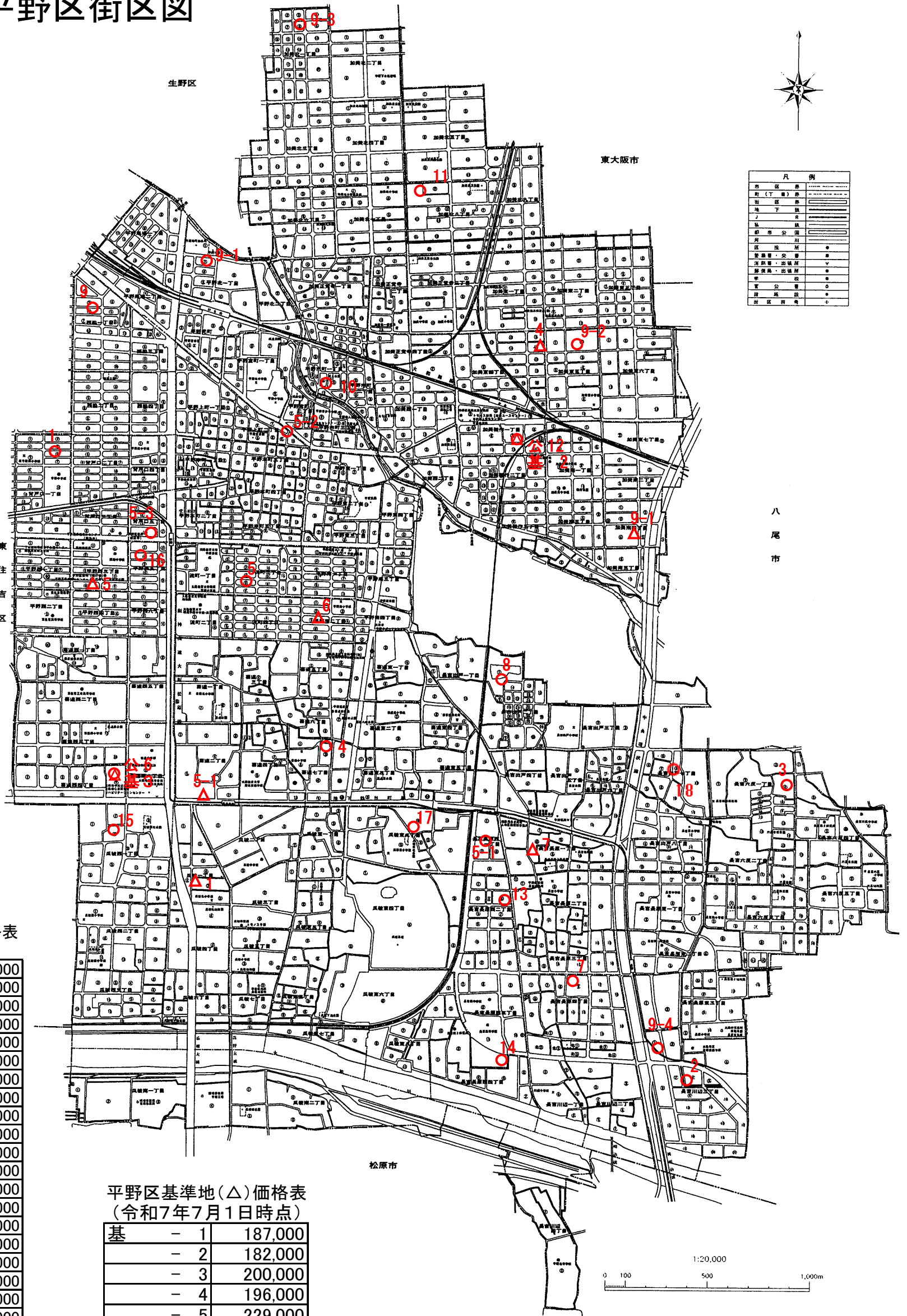
東住吉区基準地(△)価格表  
(令和7年7月1日時点)

基	- 1	217,000
	- 2	258,000
	- 3	139,000
	- 4	293,000
	- 5	305,000
	- 6	288,000
5	- 1	334,000



凡 例	
市 区 界	——
町 (丁目) 界	——
街 区 界	——
地 下 鉄	——
J R	——
私 鉄	——
都 市 公 園	——
河 川	——
区 役 所	⊙
警 署・派出所	⊙・X
消 防 署・出張所	⊙・Y
郵 便 局・出張所	⊙・F
学 校	⊙・X
官 公 署	⊙
雑 種 設	⊙
街 区 符 号	⊙

# 大阪市平野区街区図



凡例

区界	----
地下鉄	——
私鉄	——
市道	——
市公団	——
市営住宅	○
市立病院	●
市立学校	△
市立公園	□
市立体育館	◇

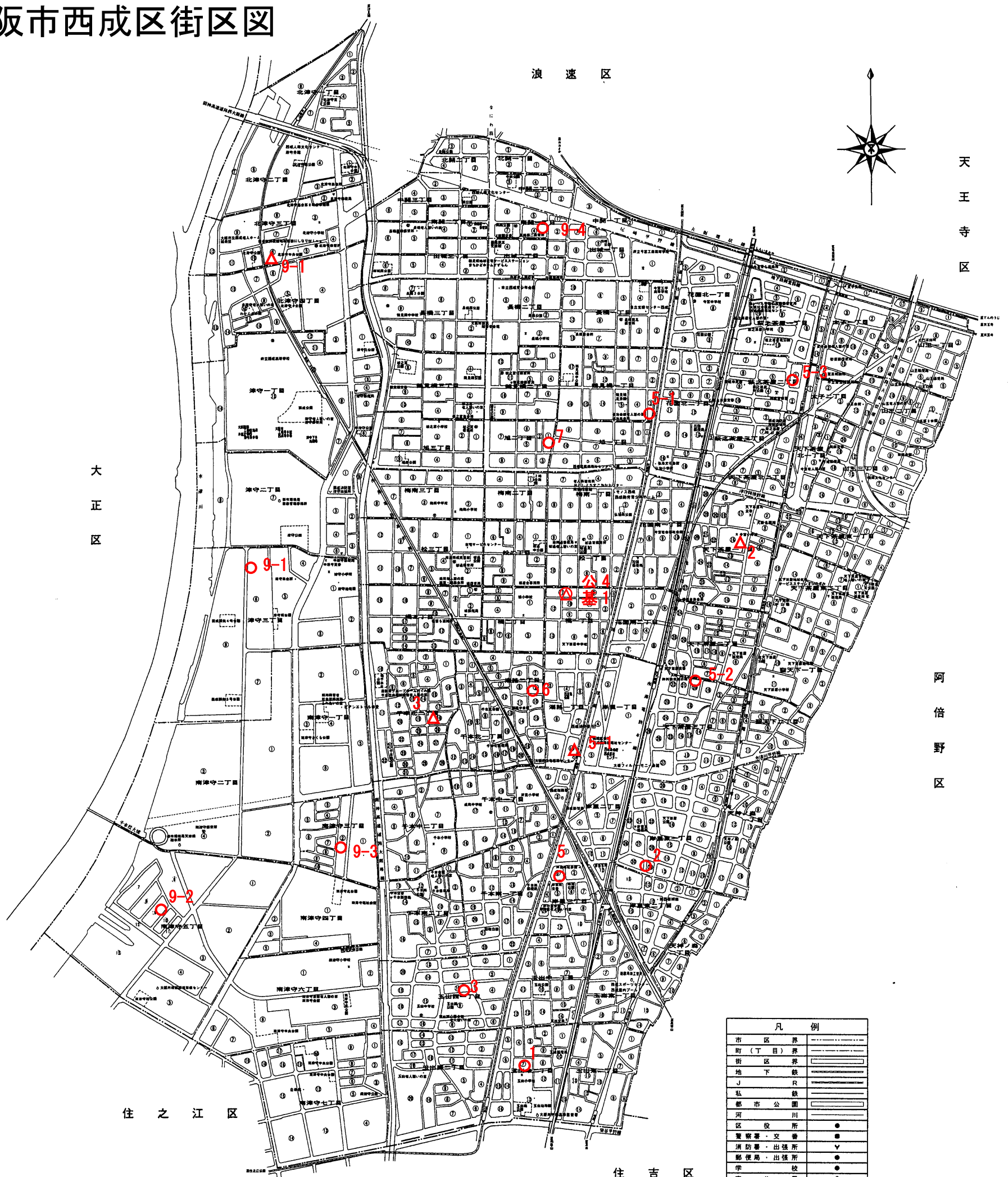
平野区標準地(○)価格表  
(令和8年1月1日時点)

公	- 1	237,000
	- 2	152,000
	- 3	155,000
	- 4	188,000
	- 5	244,000
	- 6	205,000
	- 7	187,000
	- 8	187,000
	- 9	207,000
	- 10	187,000
	- 11	171,000
	- 12	186,000
	- 13	192,000
	- 14	133,000
	- 15	198,000
	- 16	252,000
	- 17	184,000
	- 18	162,000
5	- 1	229,000
5	- 2	274,000
5	- 3	357,000
9	- 1	192,000
9	- 2	150,000
9	- 3	休止中
9	- 4	149,000

平野区基準地(△)価格表  
(令和7年7月1日時点)

基	- 1	187,000
	- 2	182,000
	- 3	200,000
	- 4	196,000
	- 5	229,000
	- 6	195,000
	- 7	172,000
5	- 1	376,000
9	- 1	128,000

# 大阪市西成区街区図



西成区標準地(○)価格表  
(令和8年1月1日時点)

公	- 1	221,000
	- 2	249,000
	- 3	251,000
	- 4	218,000
	- 5	260,000
	- 6	180,000
	- 7	212,000
5	- 1	513,000
5	- 2	222,000
5	- 3	282,000
9	- 1	100,000
9	- 2	115,000
9	- 3	162,000
9	- 4	164,000

西成区基準地(△)価格表  
(令和7年7月1日時点)

基	- 1	209,000
	- 2	185,000
	- 3	164,000
5	- 1	393,000
9	- 1	104,000

凡例	
市区界	-----
町(丁目)界	-----
街区界	-----
地下鉄	-----
J	-----
R	-----
私鉄	-----
都市公園	-----
河川	-----
区役所	●
警察署・交番	●
消防署・出張所	▽
郵便局・出張所	●
学校	●
官公署	○
施設	●
街区符号	●