

大阪市北区街区図

北区標準地(○)価格表
(平成31年1月1日時点)

公	- 1	420,000
	- 2	401,000
	- 3	668,000
	- 4	424,000
	- 5	355,000
5	- 1	11,100,000
5	- 2	5,480,000
5	- 3	2,560,000
5	- 4	1,280,000
5	- 5	700,000
5	- 6	690,000
5	- 7	1,550,000
5	- 8	945,000
5	- 9	1,080,000
5	- 10	1,420,000
5	- 11	670,000
5	- 12	1,330,000
5	- 13	4,500,000
5	- 14	1,480,000
5	- 15	1,060,000
5	- 16	5,810,000
5	- 17	544,000
5	- 18	3,570,000
5	- 19	655,000
5	- 20	887,000
5	- 21	540,000
5	- 22	1,150,000
5	- 23	638,000
5	- 24	871,000
5	- 25	777,000
5	- 26	1,470,000
5	- 27	2,380,000
5	- 28	19,000,000
5	- 29	12,800,000

北区基準地(△)価格表
(平成30年7月1日時点)

基	- 1	430,000
	- 2	293,000
	- 3	267,000
5	- 1	11,200,000
5	- 2	16,200,000
5	- 3	855,000
5	- 4	625,000
5	- 5	1,240,000
5	- 6	743,000
5	- 7	710,000
5	- 8	1,800,000
5	- 9	722,000
5	- 10	770,000
5	- 11	999,000
5	- 12	1,700,000
5	- 13	1,450,000



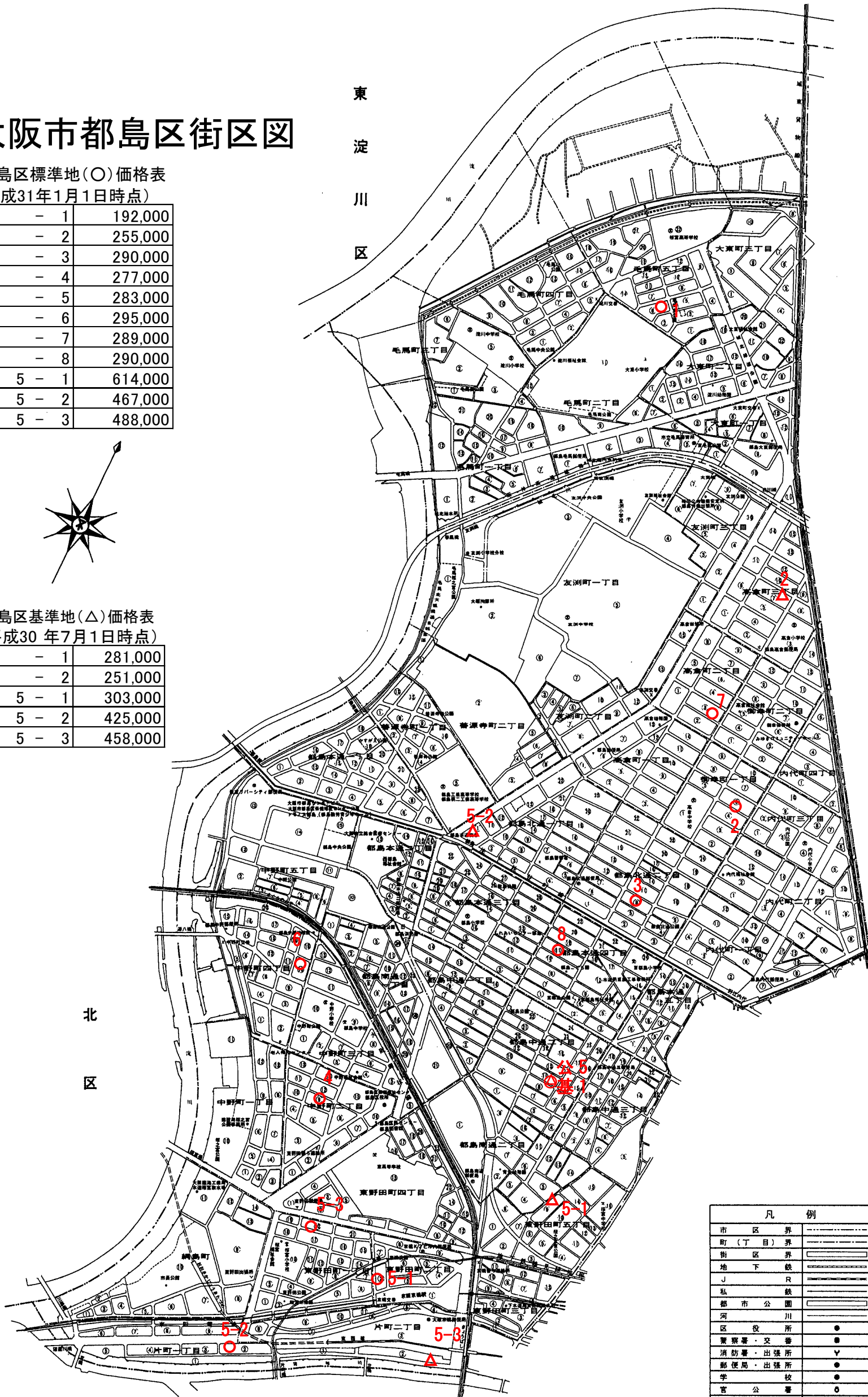

大阪市都島区街区図

都島区標準地(○)価格表
(平成31年1月1日時点)

公	- 1	192,000
	- 2	255,000
	- 3	290,000
	- 4	277,000
	- 5	283,000
	- 6	295,000
	- 7	289,000
	- 8	290,000
5	- 1	614,000
5	- 2	467,000
5	- 3	488,000

都島区基準地(△)価格表
(平成30年7月1日時点)

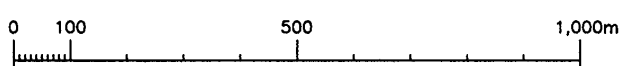
基	- 1	281,000
	- 2	251,000
5	- 1	303,000
5	- 2	425,000
5	- 3	458,000



凡 例	
市 区 界	-----
町 (丁目) 界	-----
地 下 鉄	-----
J R	-----
私 鉄	-----
都 市 公 園	-----
河 川	-----
区 役 所	●
警察署・交番	●
消防署・出張所	▽
郵便局・出張所	●
学 校	●
官 公 署	●
諸 施 設	●
街区符号	○

中 央 区

1:14,000



東
淀
川
区

旭
区

北
区

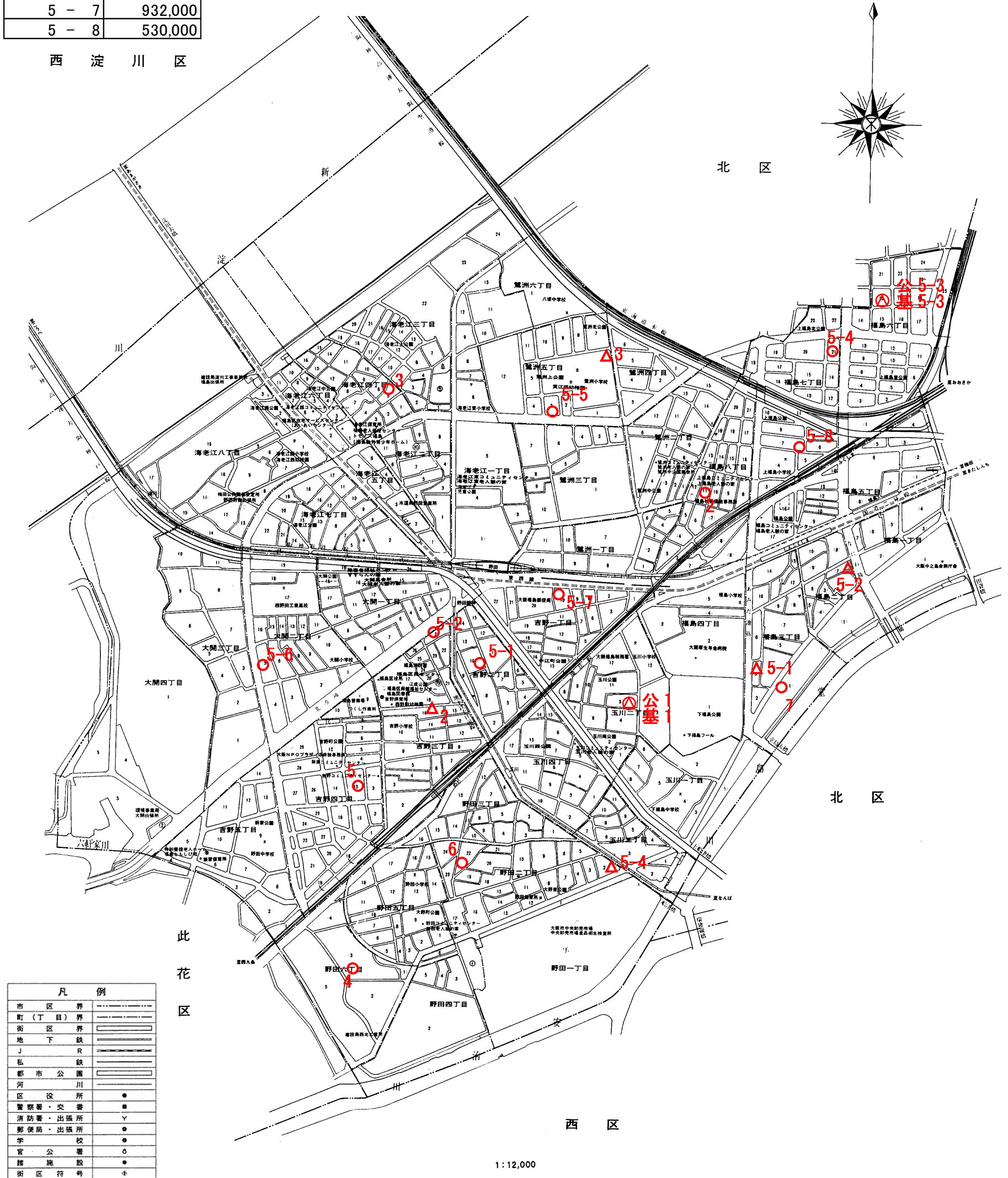
福島区標準地(○)価格表
(平成31年1月1日時点)

公	- 1	294,000
	- 2	300,000
	- 3	265,000
	- 4	257,000
	- 5	325,000
	- 6	294,000
	- 7	905,000
5	- 1	315,000
5	- 2	661,000
5	- 3	889,000
5	- 4	1,250,000
5	- 5	580,000
5	- 6	472,000
5	- 7	932,000
5	- 8	530,000

福島区基準地(△)価格表
(平成30年7月1日時点)


基	- 1	290,000
	- 2	295,000
	- 3	381,000
5	- 1	877,000
5	- 2	1,040,000
5	- 3	826,000
5	- 4	446,000

大阪市福島区街区図



西 淀 川 区

北 区



北 区

此 花 区

西 区

凡 例	
市 区 界	-----
町 (丁 目) 界	-----
街 区 界	-----
地 下 鉄	-----
J	-----
R	-----
私 鉄	-----
都 市 公 園	-----
河 川	-----
区 役 所	●
警 察 署・交 番	■
消 防 署・出 張 所	▽
郵 便 局・出 張 所	○
学 校	○
官 公 署	○
種 種 施 設	●
街 区 符 号	○

1:12,000

