

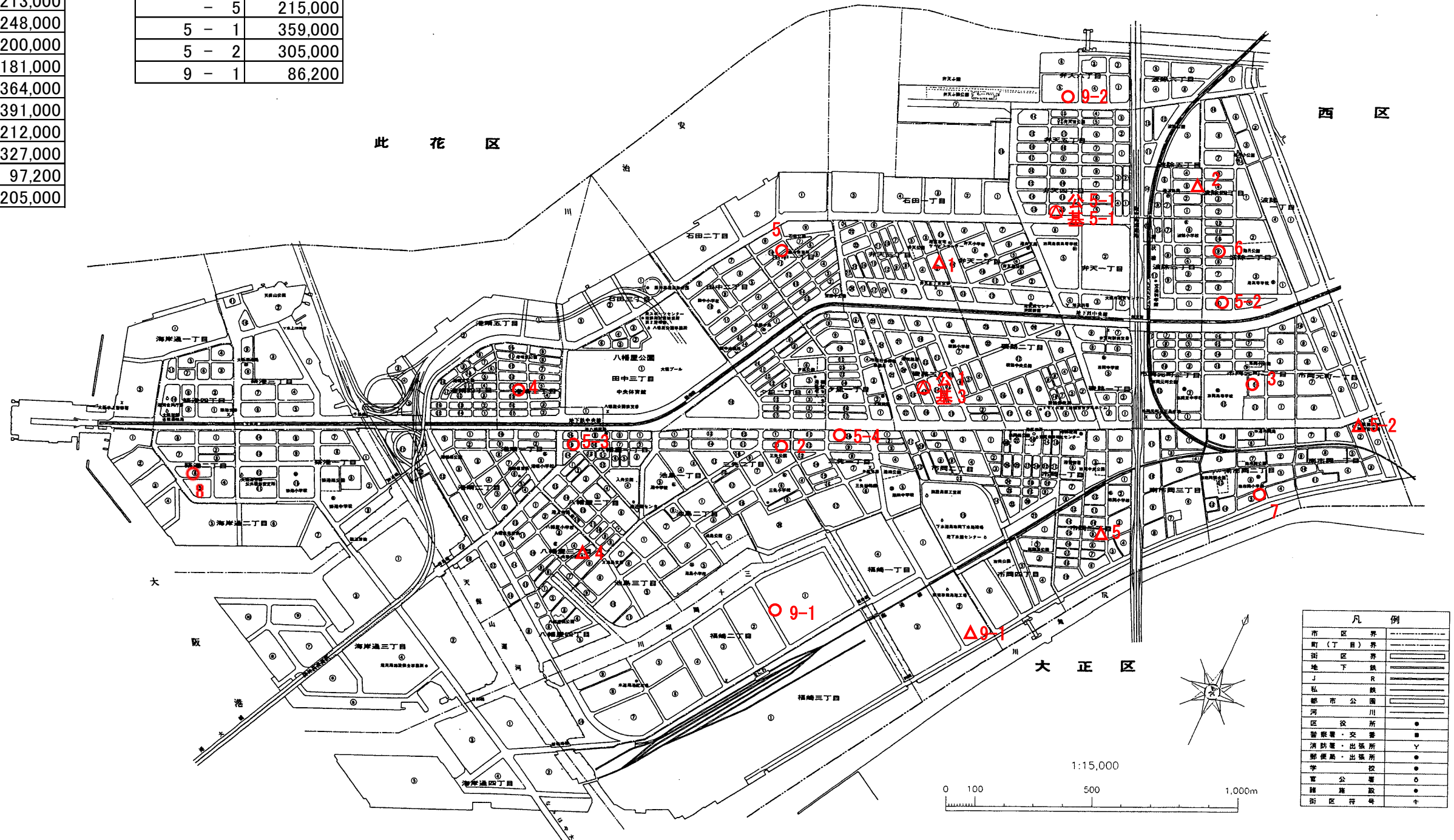
# 大阪市港区街区図

港区標準地(○)価格表  
(平成31年1月1日時点)

公	- 1	267,000
	- 2	245,000
	- 3	256,000
	- 4	211,000
	- 5	213,000
	- 6	248,000
	- 7	200,000
	- 8	181,000
5	- 1	364,000
5	- 2	391,000
5	- 3	212,000
5	- 4	327,000
9	- 1	97,200
9	- 2	205,000

港区基準地(△)価格表  
(平成30年7月1日時点)

基	- 1	252,000
	- 2	245,000
	- 3	263,000
	- 4	202,000
	- 5	215,000
5	- 1	359,000
5	- 2	305,000
9	- 1	86,200



大正区標準地(○)価格表  
(平成31年1月1日時点)

公	- 1	168,000
	- 2	183,000
	- 3	192,000
	- 4	204,000
	- 5	192,000
5	- 1	332,000
9	- 1	87,000
9	- 2	70,000
9	- 3	131,000

大正区基準地(△)価格表  
(平成30年7月1日時点)

基	- 1	221,000
	- 2	153,000
5	- 1	238,000
5	- 2	189,000

# 大阪市大正区街区図



市区界	——
町(丁目)界	——
地区界	——
地下鉄	——
私鉄	——
市道	——
河川	——
区役所	●
警察署・交番	●
消防署・出張所	▽
郵便局・出張所	○
常設公舎	○
特殊施設	○
街区符号	○




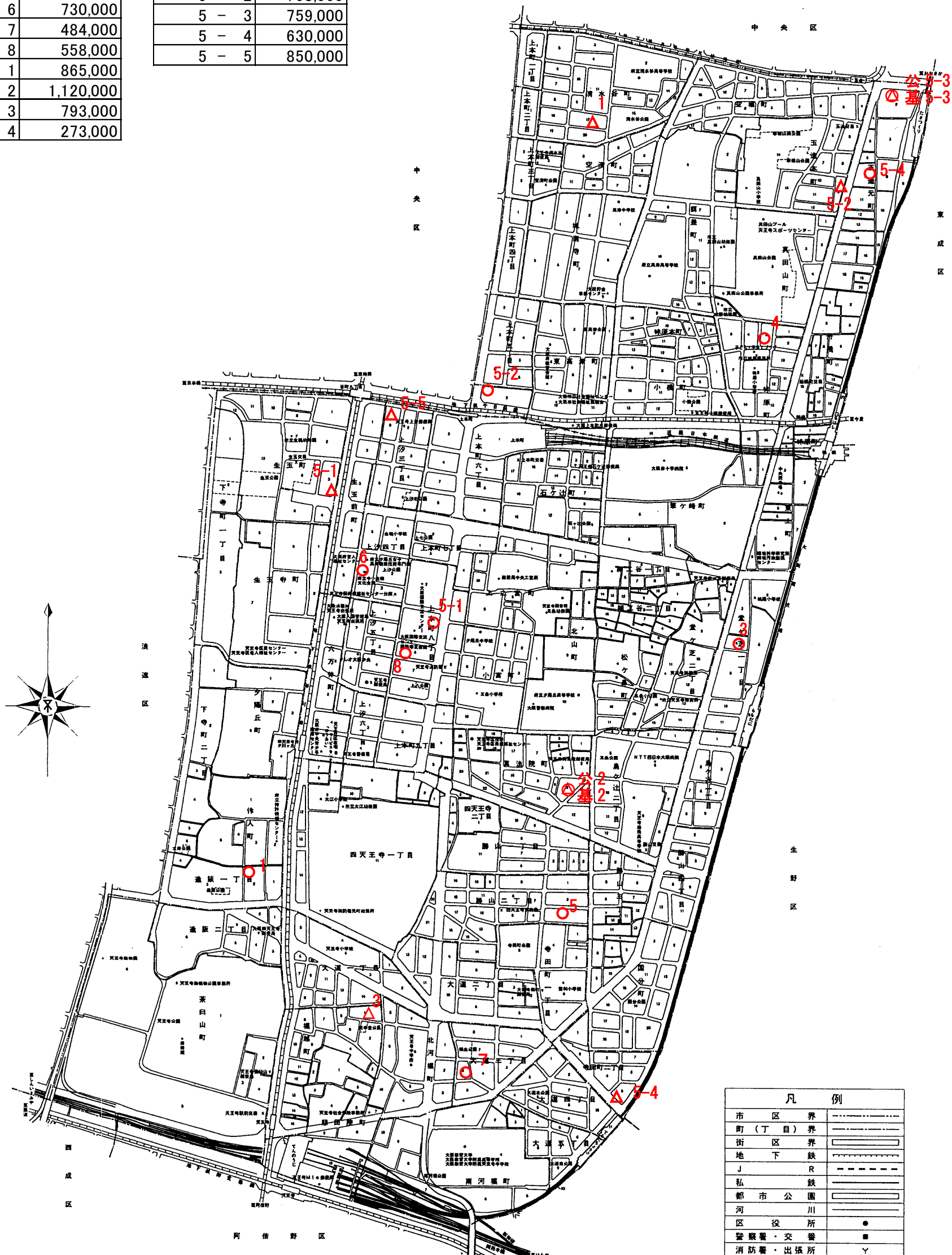
天王寺区標準地(○)価格表  
(平成31年1月1日時点)

公	- 1	384,000
	- 2	582,000
	- 3	397,000
	- 4	426,000
	- 5	446,000
	- 6	730,000
	- 7	484,000
	- 8	558,000
5	- 1	865,000
5	- 2	1,120,000
5	- 3	793,000
5	- 4	273,000

天王寺区基準地(△)価格表  
(平成30年7月1日時点)

基	- 1	446,000
	- 2	581,000
	- 3	471,000
5	- 1	849,000
5	- 2	708,000
5	- 3	759,000
5	- 4	630,000
5	- 5	850,000

# 大阪市天王寺区街区図



凡 例	
市 区 界	-----
町 (丁 目) 界	-----
街 区 界	-----
地 下 鉄	-----
J R	-----
私 鉄	-----
都 市 公 園	-----
河 川	-----
区 役 所	●
警 署・交 番	■
消 防 署・出 張 所	▽
郵 便 局・出 張 所	○
学 校	○
官 公 署	○
諸 施 設	●
街 区 符 号	△

