

東淀川区基準地(△)価格表
(平成30年7月1日時点)

基	- 1	175,000
	- 2	209,000
	- 3	207,000
	- 4	207,000
	- 5	187,000
5	- 1	266,000
5	- 2	354,000


東淀川区標準地(○)価格表
(平成31年1月1日時点)

公	- 1	231,000
	- 2	194,000
	- 3	204,000
	- 4	158,000
	- 5	219,000
	- 6	184,000
	- 7	210,000
	- 8	203,000
	- 9	183,000
	- 10	185,000
	- 11	206,000
	- 12	186,000
	- 13	172,000
	- 14	208,000
	- 15	199,000
	- 16	202,000
	- 17	205,000
	- 18	202,000
	- 19	194,000
5	- 1	335,000
5	- 2	604,000
5	- 3	325,000
5	- 4	245,000
5	- 5	273,000
5	- 6	249,000

大阪市東淀川区街区図



凡例	
街区界	——
町(丁目)界	——
地区界	——
地下鉄	——
丁	●
区界	——
河川	——
区役所	●
警察署・交番	●
消防署・消防所	●
郵便局・郵便所	●
官公署	○
施設	●
施設	●



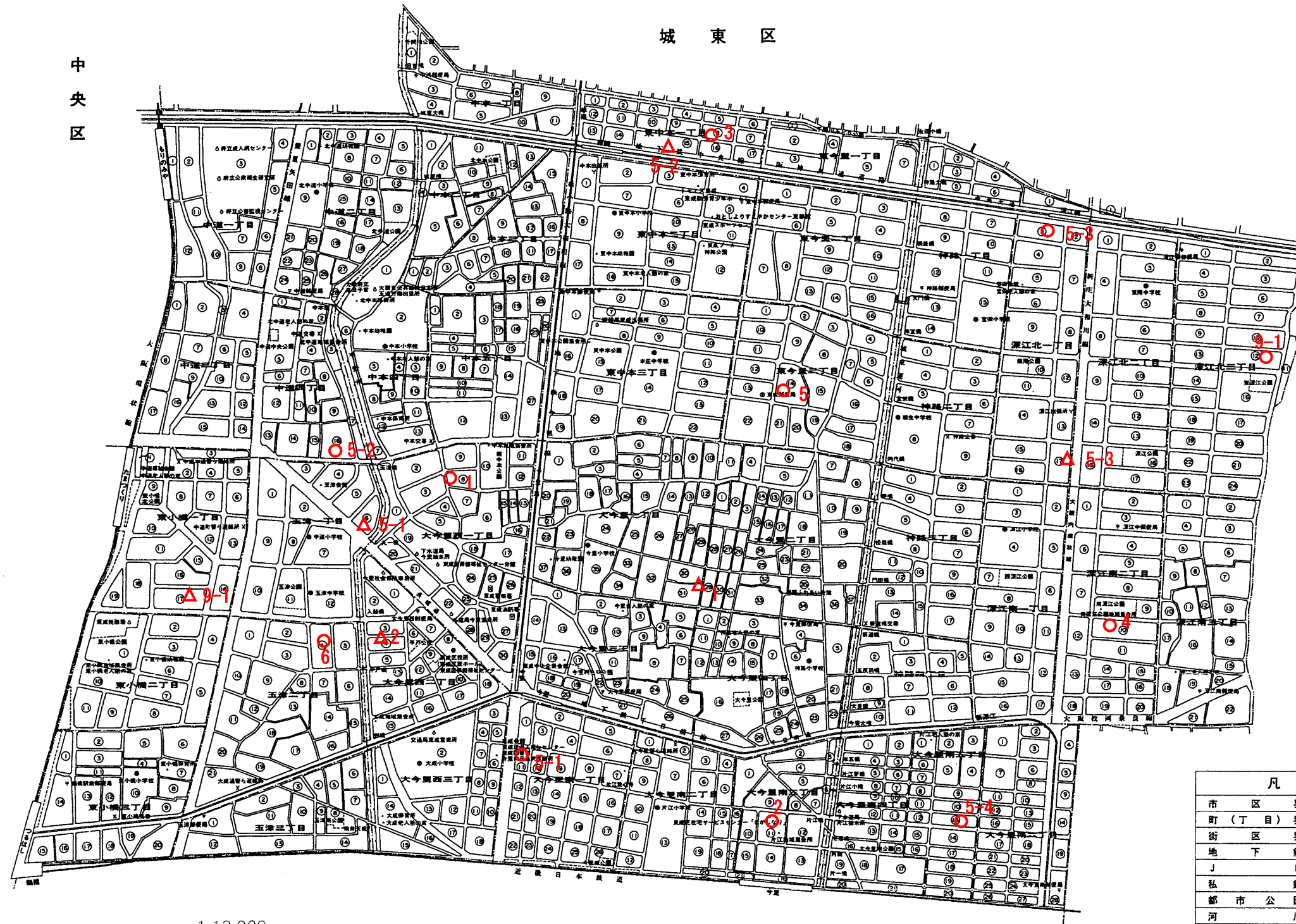
大阪市東成区街区図

東成区標準地(○)価格表
(平成31年1月1日時点)

公	- 1	233,000
	- 2	209,000
	- 3	249,000
	- 4	223,000
	- 5	198,000
	- 6	230,000
5	- 1	322,000
5	- 2	270,000
5	- 3	328,000
5	- 4	232,000
9	- 1	185,000

東成区基準地(△)価格表
(平成30年7月1日時点)

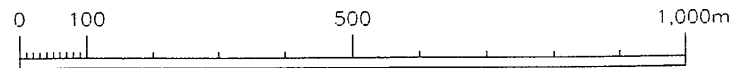
基	- 1	210,000
	- 2	224,000
5	- 1	273,000
5	- 2	347,000
5	- 3	274,000
9	- 1	248,000



天王寺区

東大阪市

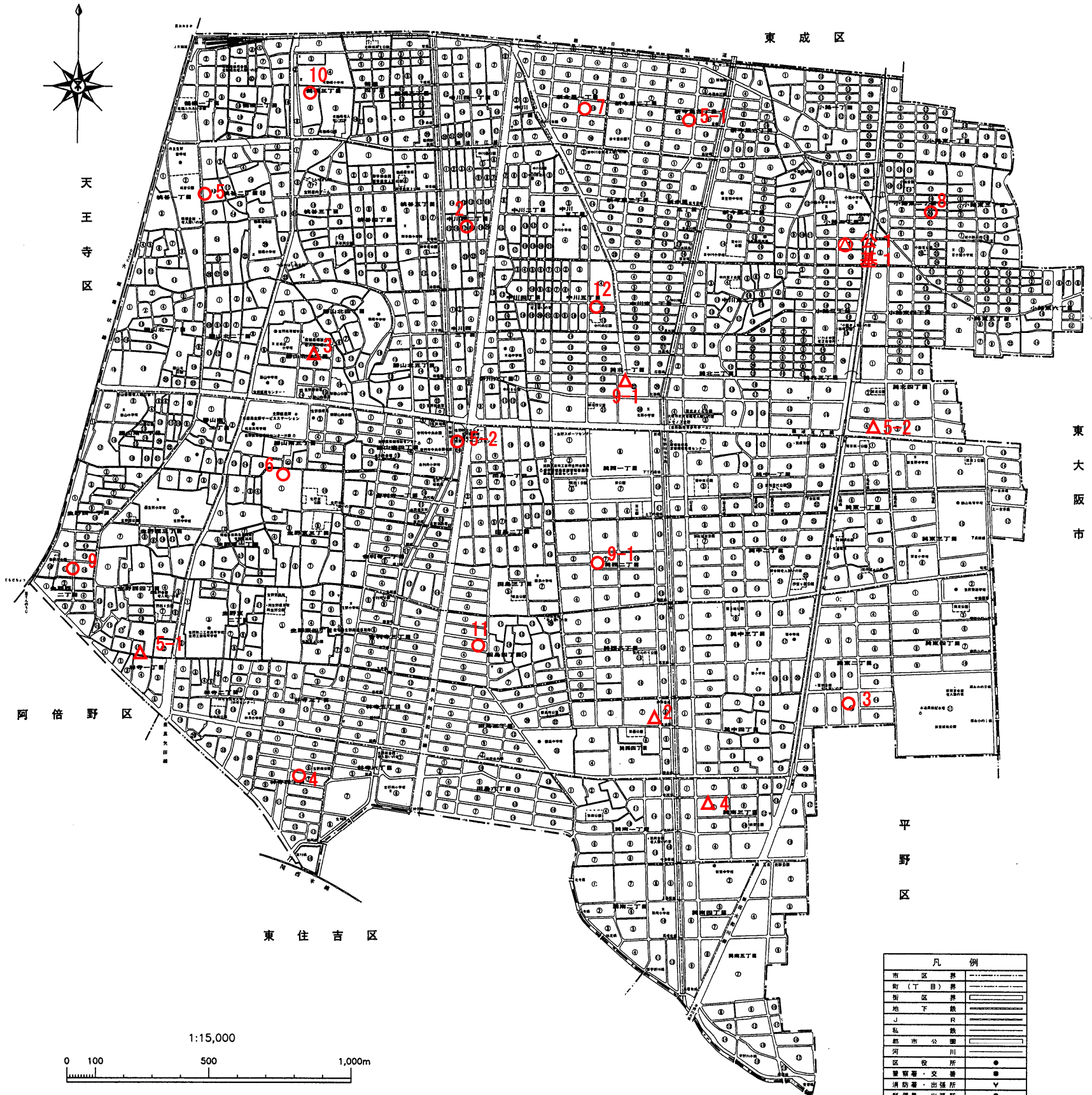
1:12,000



生野区

凡例	
市 区 界	-----
町(丁目)界	-----
街 区 界	=====
地 下 鉄	=====
J R	=====
私 鉄	=====
都 市 公 園	=====
河 川	=====
区 役 所	●
警 察 署・交 番	■
消 防 署・出 張 所	▽
郵 便 局・出 張 所	●
学 校	●
官 公 署	○
諸 施 設	●
街 区 符 号	①

大阪市生野区街区図



市 区 界	-----
町 (丁目) 界	-----
街区界	-----
地下鉄	-----
J R	-----
私 鉄	-----
市 公 道	-----
河 川	-----
区 役 所	●
警察署・支署	●
消防署・出陣所	▽
郵便局・出張所	●
学 校	●
官 公 署	●
種 別 設	●
街区番号	●

公	- 1	183,000
	- 2	149,000
	- 3	172,000
	- 4	182,000
	- 5	201,000
	- 6	165,000
	- 7	211,000
	- 8	156,000
	- 9	191,000
	- 10	179,000
	- 11	173,000
	- 12	168,000
	5 - 1	268,000
	5 - 2	258,000
	9 - 1	154,000

基	- 1	183,000
	- 2	172,000
	- 3	181,000
	- 4	177,000
	5 - 1	197,000
	5 - 2	277,000
	9 - 1	169,000