

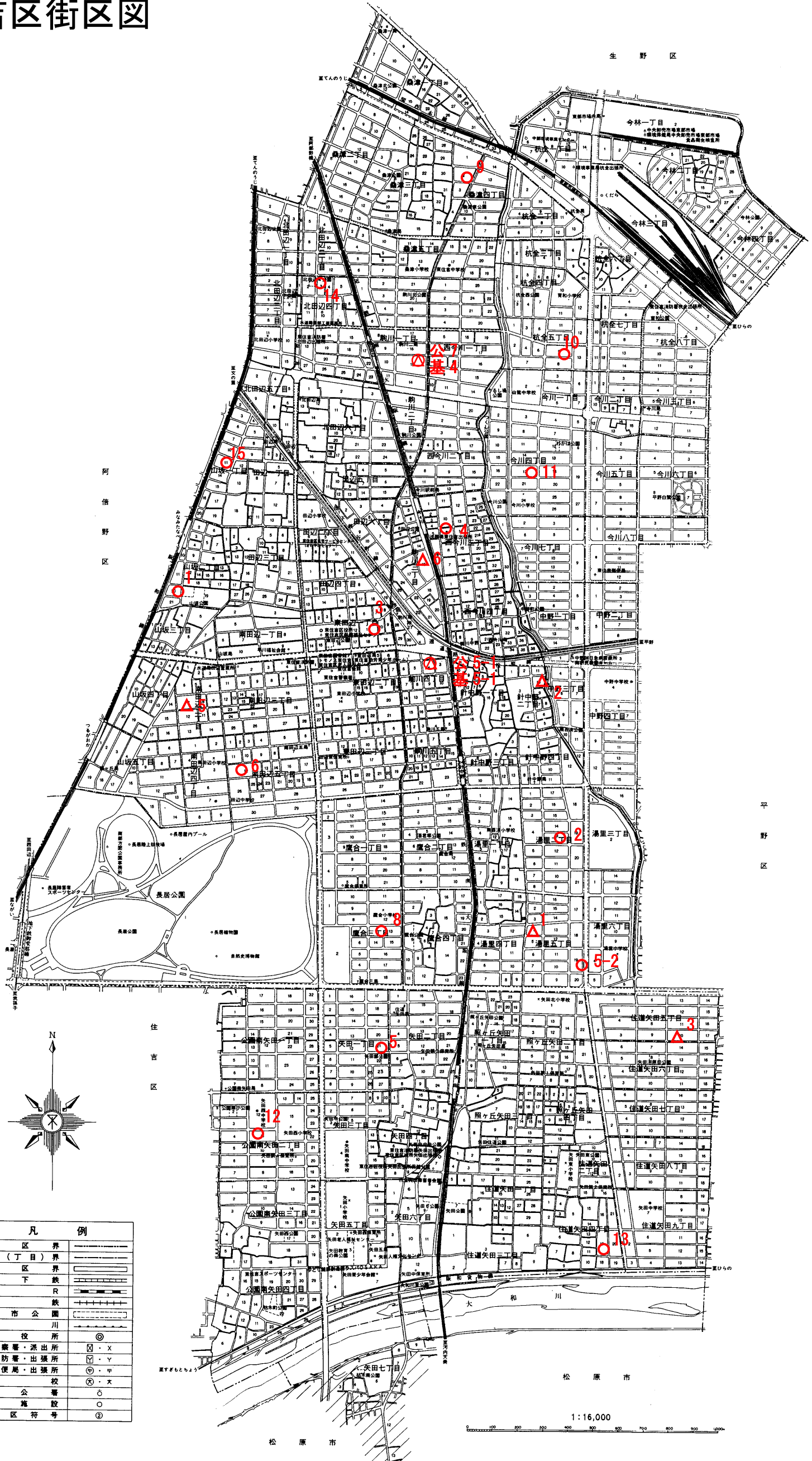
大阪市東住吉区街区図

東住吉区標準地(○)価格表
(平成31年1月1日時点)

公	- 1	278,000
	- 2	230,000
	- 3	275,000
	- 4	245,000
	- 5	150,000
	- 6	261,000
	- 7	260,000
	- 8	236,000
	- 9	218,000
	- 10	228,000
	- 11	232,000
	- 12	149,000
	- 13	108,000
	- 14	268,000
	- 15	281,000
5	- 1	340,000
5	- 2	246,000

東住吉区基準地(△)価格表
(平成30年7月1日時点)

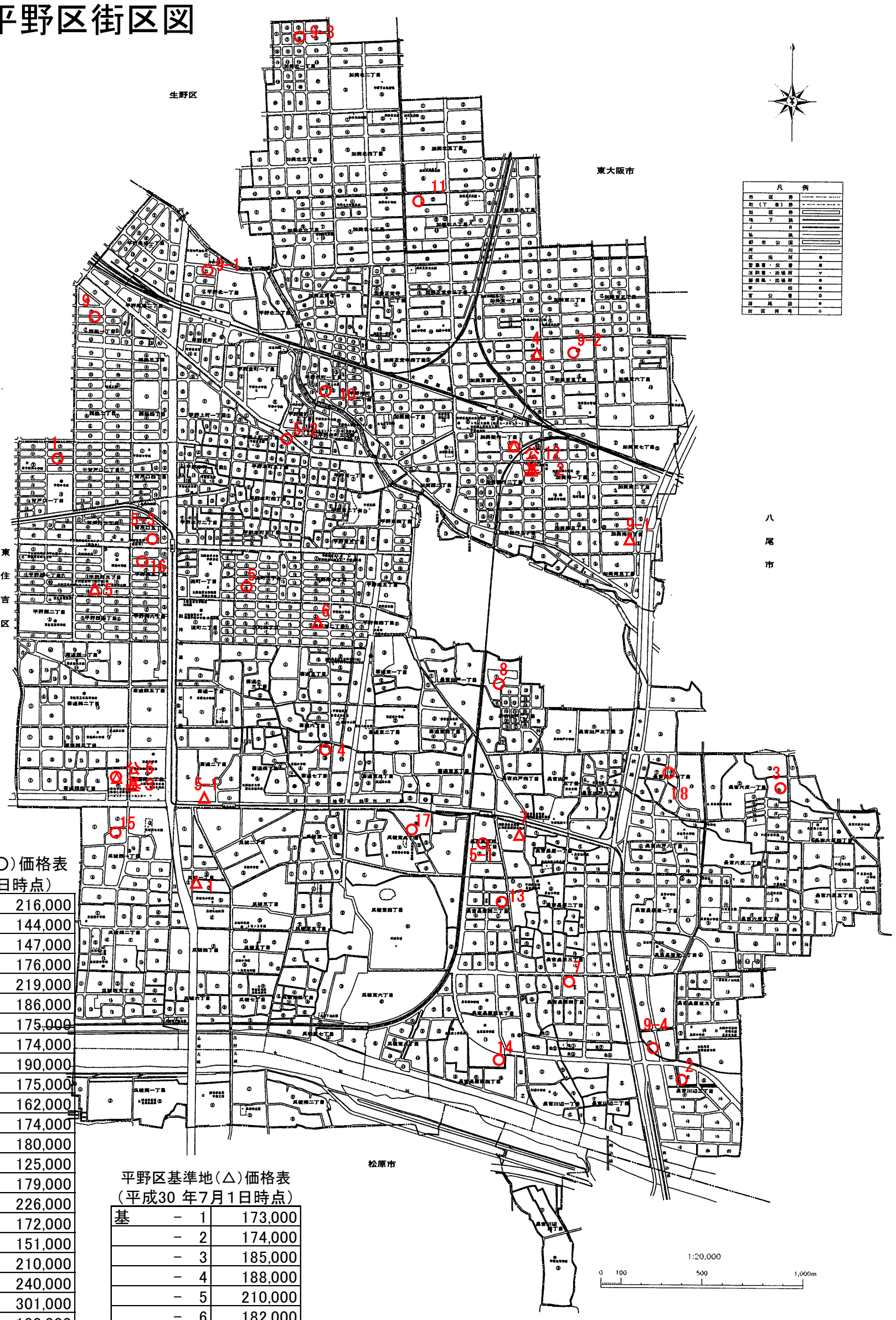
基	- 1	200,000
	- 2	230,000
	- 3	147,000
	- 4	259,000
	- 5	268,000
	- 6	254,000
5	- 1	341,000



凡例

市区界	——
町(丁目)界	——
街区界	——
地下鉄	——
J R	——
私鉄	——
都市公園	——
河川	——
区役所	◎
警察署・派出所	⊠・X
消防署・出張所	⊠・Y
郵便局・出張所	⊠・F
学校	⊠・X
官公署	○
雑施設	○
街区符号	②

大阪市平野区街区図



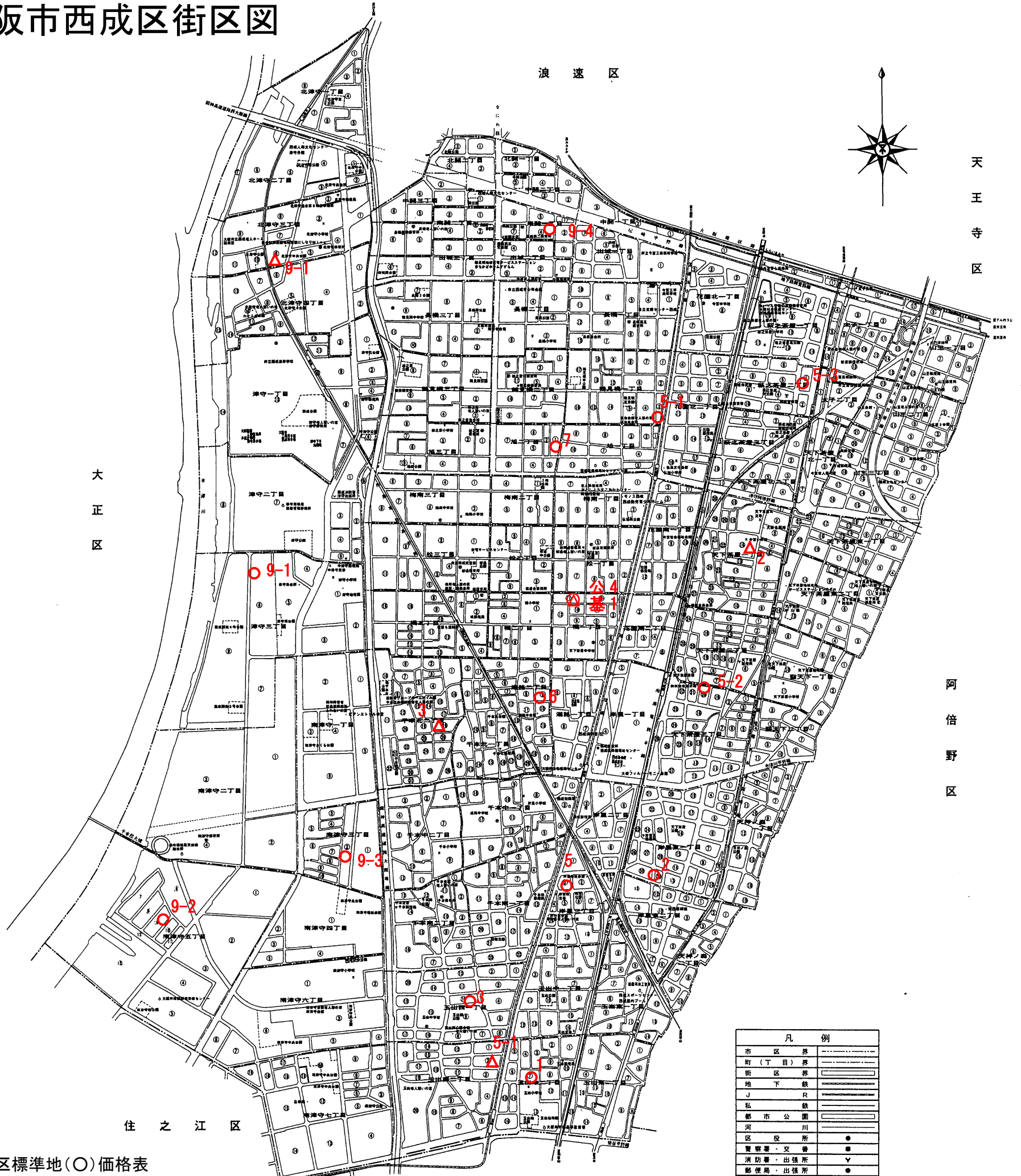
平野区標準地(○)価格表
(平成31年1月1日時点)

公	- 1	216,000
	- 2	144,000
	- 3	147,000
	- 4	176,000
	- 5	219,000
	- 6	186,000
	- 7	175,000
	- 8	174,000
	- 9	190,000
	- 10	175,000
	- 11	162,000
	- 12	174,000
	- 13	180,000
	- 14	125,000
	- 15	179,000
	- 16	226,000
	- 17	172,000
	- 18	151,000
5	- 1	210,000
5	- 2	240,000
5	- 3	301,000
9	- 1	180,000
9	- 2	140,000
9	- 3	157,000
9	- 4	139,000

平野区基準地(△)価格表
(平成30年7月1日時点)

基	- 1	173,000
	- 2	174,000
	- 3	185,000
	- 4	188,000
	- 5	210,000
	- 6	182,000
	- 7	166,000
5	- 1	322,000
9	- 1	122,000

大阪市西成区街区図



大正区

浪速区

天王寺区

阿倍野区

住之江区

住吉区


西成区標準地(○)価格表
(平成31年1月1日時点)

公	- 1	179000
	- 2	201000
	- 3	203000
	- 4	175000
	- 5	207000
	- 6	153000
	- 7	168000
5	- 1	322000
5	- 2	193000
5	- 3	201000
9	- 1	77500
9	- 2	81300
9	- 3	136000
9	- 4	138000

西成区基準地(△)価格表
(平成30年7月1日時点)

基	- 1	174,000
	- 2	157,000
	- 3	145,000
5	- 1	299,000
9	- 1	86,000

1:14,000



凡例	
市区界	-----
町(丁目)界	-----
街区界	-----
地下鉄	-----
J	-----
R	-----
私鉄	-----
都市公園	-----
河川	-----
区役所	●
警察署・交番	●
消防署・出張所	▽
郵便局・出張所	●
学校	●
官公署	○
施設	●
街区符号	○