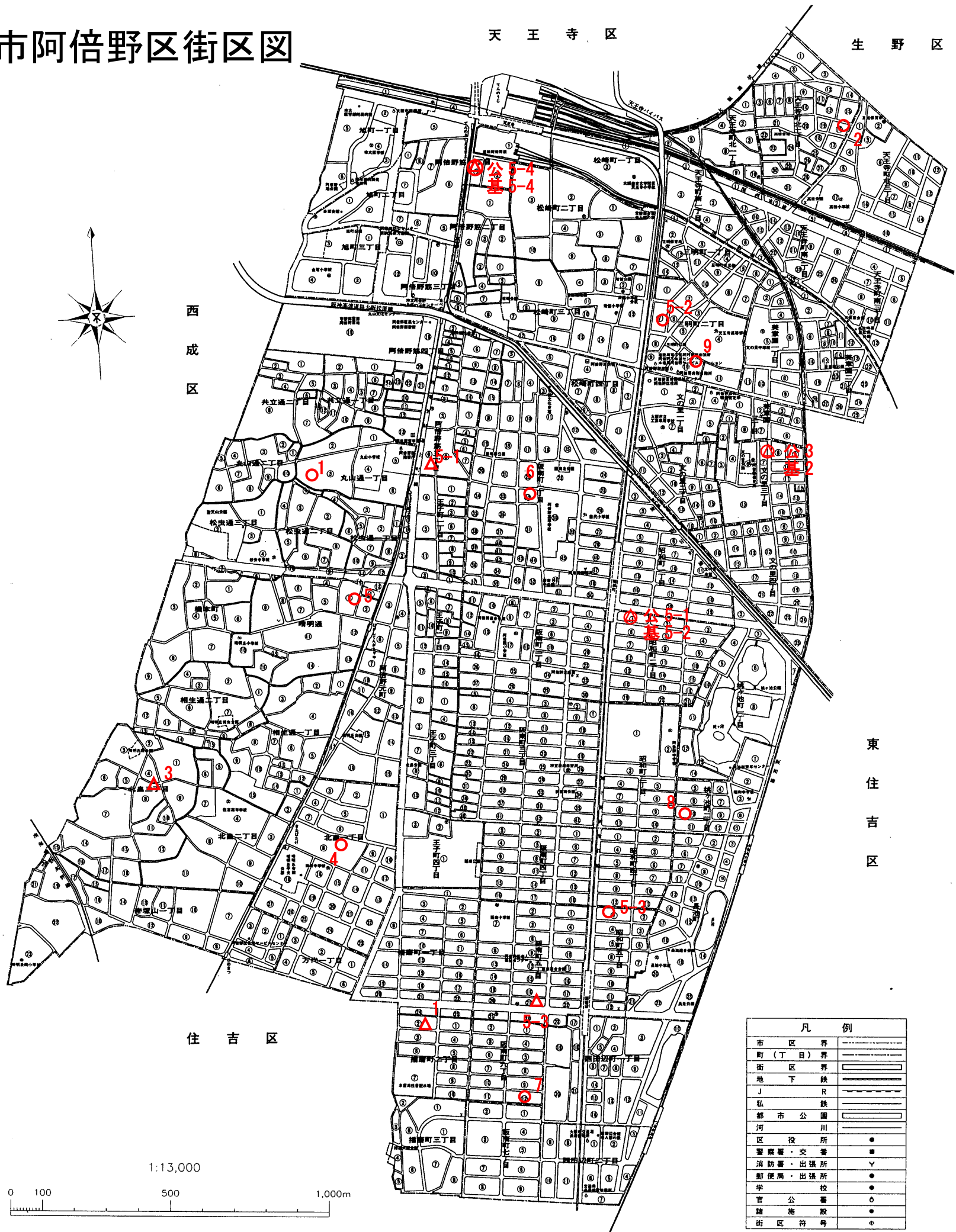


# 大阪市阿倍野区街区図

天王寺区

生野区



市区界	———
町(丁目)界	———
街区界	———
地下鉄	———
J	———
R	———
私鉄	———
都市公園	———
河川	———
区役所	●
警察署・交番	■
消防署・出張所	▽
郵便局・出張所	○
学校	●
官公署	○
施設	●
街区符号	⊕

阿倍野区標準地(○)価格表  
(令和4年1月1日時点)

公	- 1	233,000
	- 2	264,000
	- 3	380,000
	- 4	429,000
	- 5	324,000
	- 6	340,000
	- 7	329,000
	- 8	328,000
	- 9	321,000
5	- 1	583,000
5	- 2	468,000
5	- 3	521,000
5	- 4	3,000,000

阿倍野区基準地(Δ)価格表  
(令和3年7月1日時点)

基	- 1	330,000
	- 2	378,000
	- 3	327,000
5	- 1	428,000
5	- 2	583,000
5	- 3	438,000
5	- 4	3,060,000

# 大阪市住之江区街区図

西成区

住之江区標準地(○)価格表  
(令和4年1月1日時点)

公	- 1	222,000
	- 2	218,000
	- 3	207,000
	- 4	222,000
	- 5	179,000
	- 6	225,000
	- 7	207,000
	- 8	218,000
	- 9	213,000
	- 10	174,000
	- 11	147,000
5	- 1	287,000
9	- 1	82,500
9	- 2	107,000
9	- 3	149,000

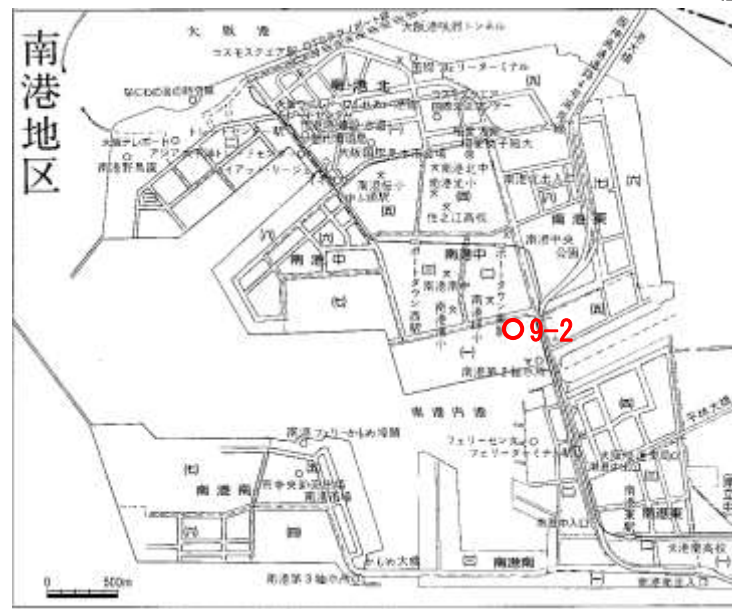
住之江区基準地(△)価格表  
(令和3年7月1日時点)

基	- 1	222,000
	- 2	217,000
	- 3	210,000
	- 4	210,000
5	- 1	303,000
9	- 1	113,000

大正区




住吉区



堺市

1:17,000

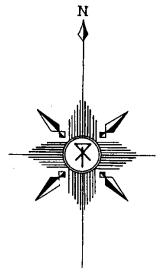


市区界	——
町(丁目)界	——
街区界	——
地下鉄	J R
私鉄	——
都市公債	——
河川	——
区公所	●
警察署・交番	●
消防署・出張所	●
郵便局・出張所	●
学校	●
官公署	○
神社	●
街区符号	○

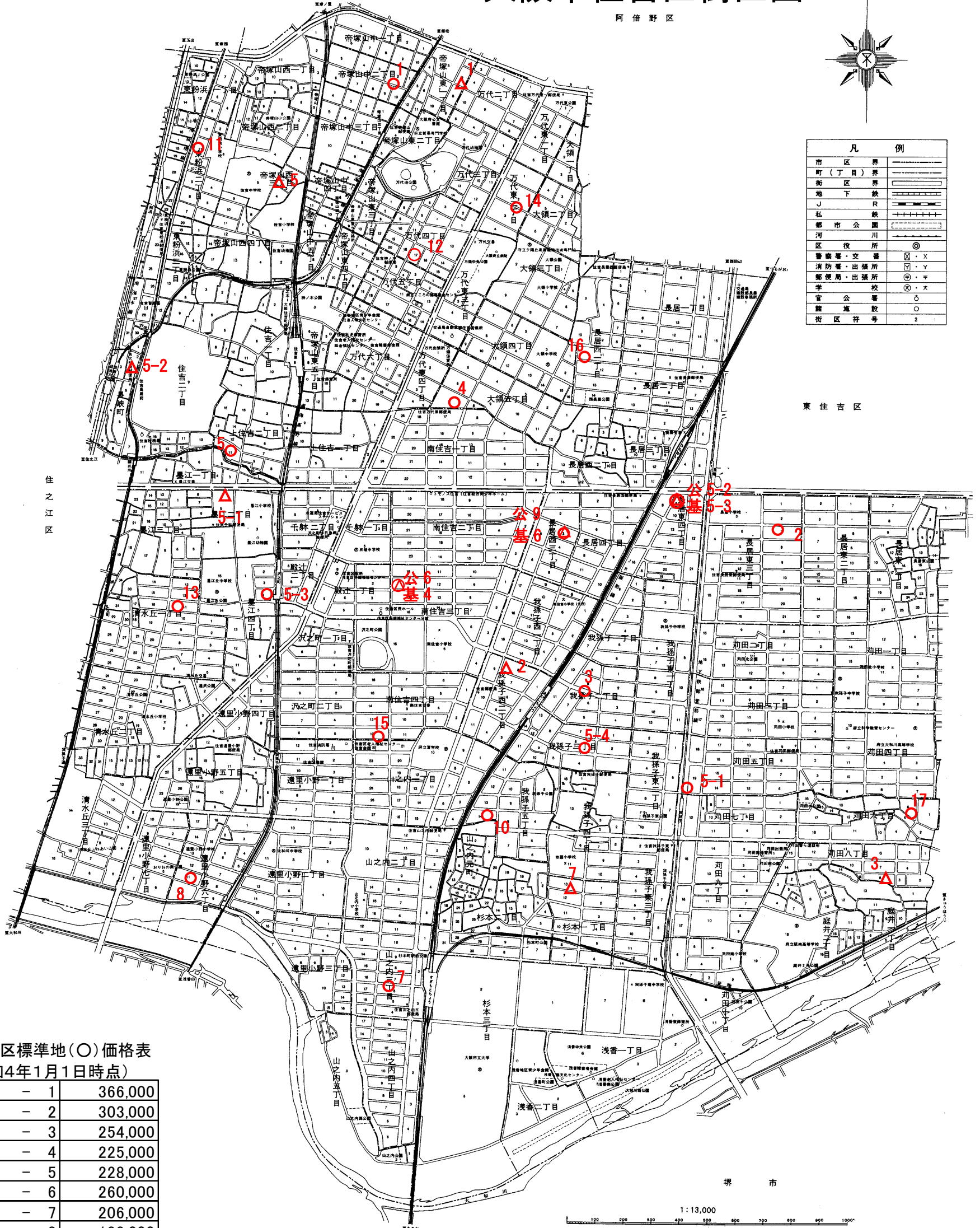
# 大阪市住吉区街区図

西成区

阿倍野区



凡 例	
市 区 界	——
町 (丁目) 界	——
街 区 界	——
地 下 鉄	J
私 市 公 園	——
河 川	——
区 役 所	◎
警 署・交 番	⊠・X
消 防 署・出 張 所	⊠・Y
郵 便 局・出 張 所	⊠・Z
学 校	⊙・X
官 公 署	○
観 光 地 点	○
街 区 符 号	2

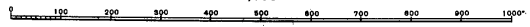


東住吉区

住之江区

堺市

1:13,000



住吉区標準地(○)価格表  
(令和4年1月1日時点)

公 - 1	366,000
- 2	303,000
- 3	254,000
- 4	225,000
- 5	228,000
- 6	260,000
- 7	206,000
- 8	188,000
- 9	267,000
- 10	229,000
- 11	250,000
- 12	250,000
- 13	225,000
- 14	243,000
- 15	242,000
- 16	229,000
- 17	156,000
5 - 1	546,000
5 - 2	483,000
5 - 3	221,000
5 - 4	265,000

住吉区基準地(△)価格表  
(令和3年7月1日時点)

基 - 1	367,000
- 2	254,000
- 3	188,000
- 4	259,000
- 5	287,000
- 6	266,000
- 7	225,000
5 - 1	226,000
5 - 2	249,000
5 - 3	483,000