

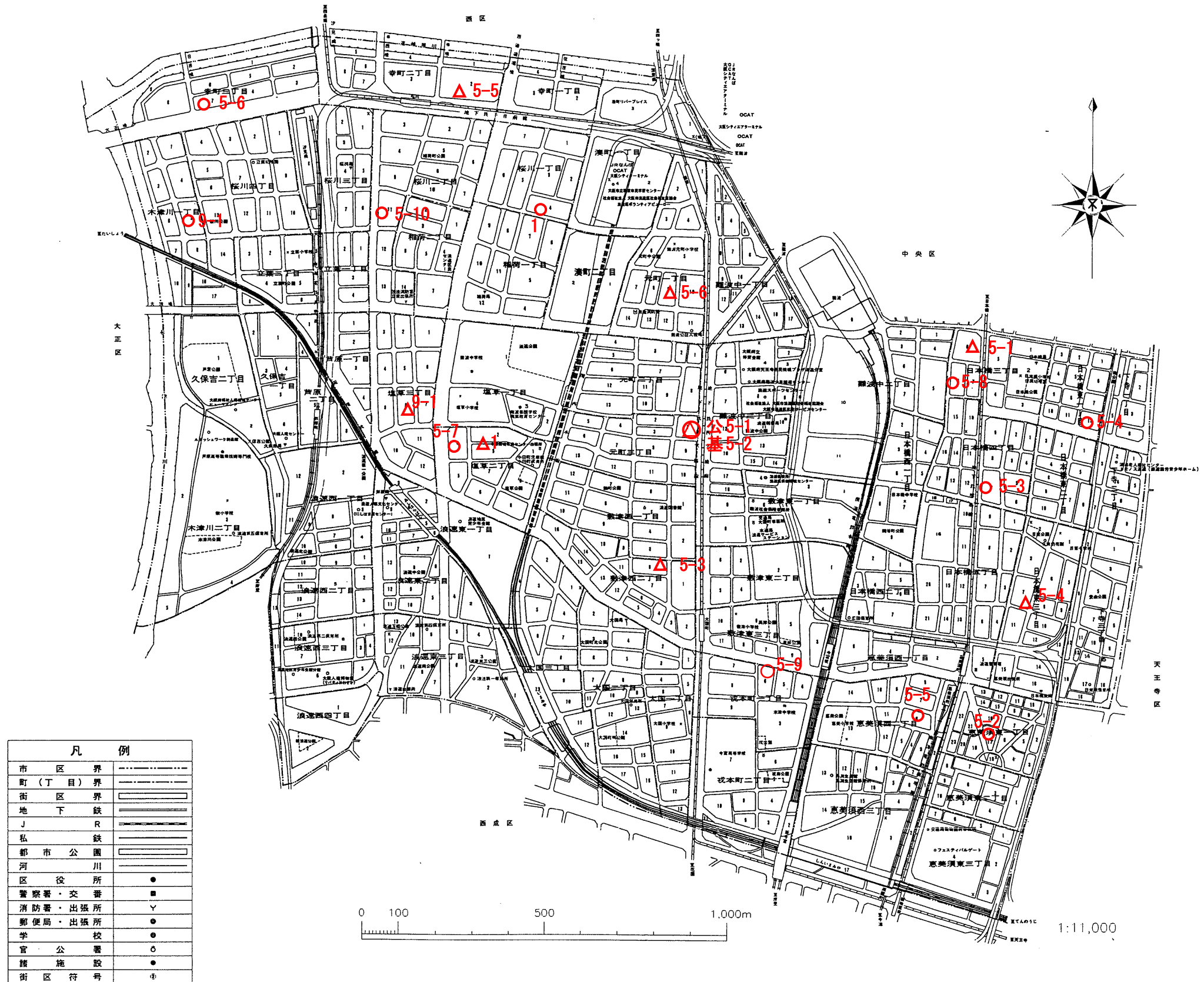
大阪市浪速区街区図

浪速区標準地(○)価格表
(令和3年1月1日時点)

公	- 1	397,000
5	- 1	980,000
5	- 2	491,000
5	- 3	1,130,000
5	- 4	450,000
5	- 5	293,000
5	- 6	628,000
5	- 7	421,000
5	- 8	720,000
5	- 9	536,000
5	- 10	512,000
9	- 1	213,000

浪速区基準地(△)価格表
(令和2年7月1日時点)

基	- 1	221,000
5	- 1	1,520,000
5	- 2	1,010,000
5	- 3	477,000
5	- 4	491,000
5	- 5	1,020,000
5	- 6	810,000
9	- 1	240,000



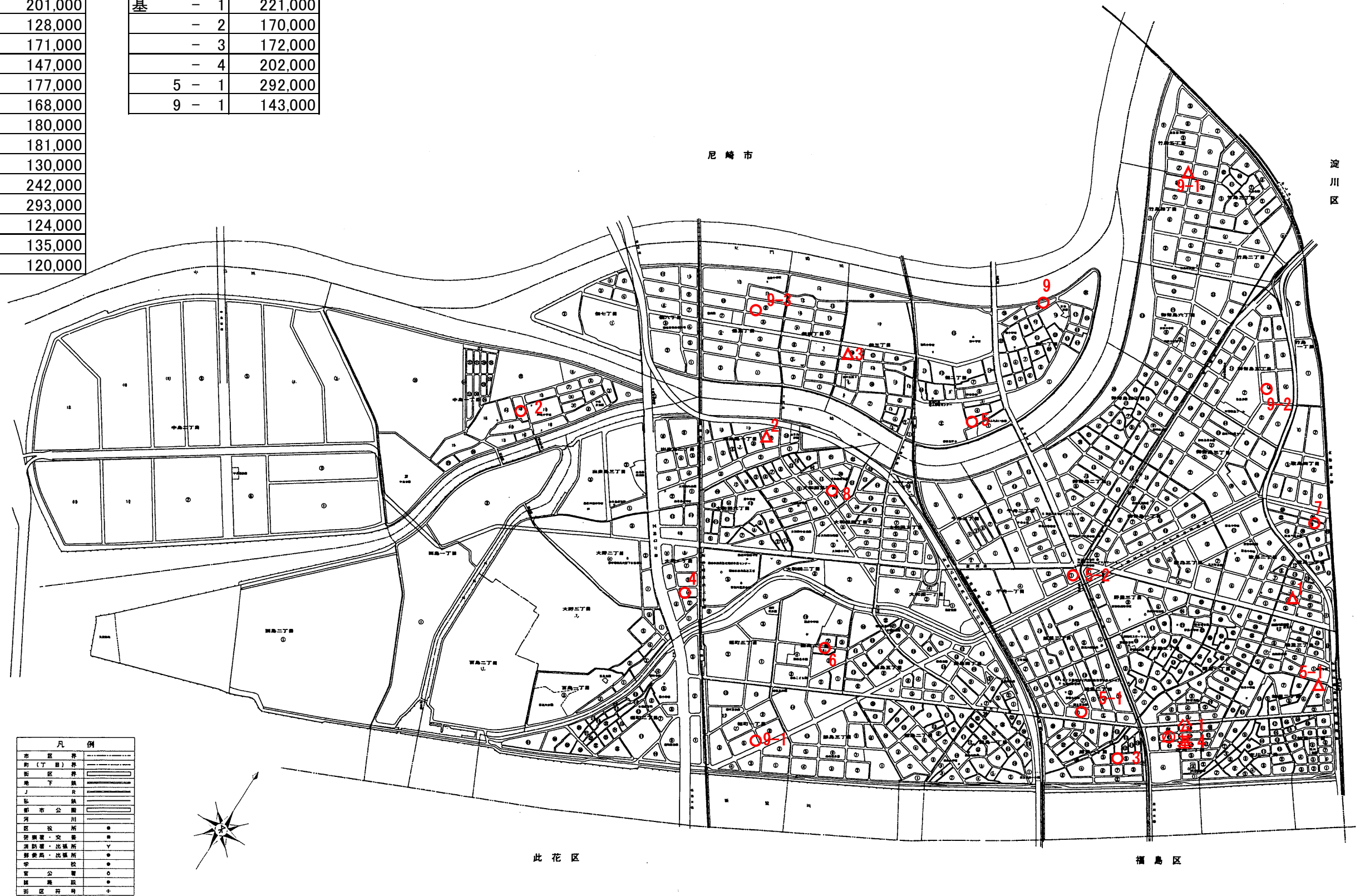
大阪市西淀川区街区図

西淀川区標準地(○)価格表
(令和3年1月1日時点)

公	- 1	201,000
	- 2	128,000
	- 3	171,000
	- 4	147,000
	- 5	177,000
	- 6	168,000
	- 7	180,000
	- 8	181,000
	- 9	130,000
5	- 1	242,000
5	- 2	293,000
9	- 1	124,000
9	- 2	135,000
9	- 3	120,000

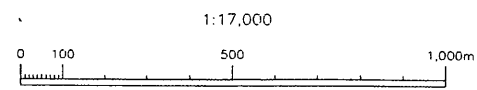
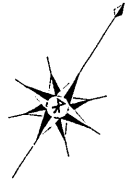
西淀川区基準地(△)価格表
(令和2年7月1日時点)

基	- 1	221,000
	- 2	170,000
	- 3	172,000
	- 4	202,000
5	- 1	292,000
9	- 1	143,000



凡例

市界	-----
町(丁目)界	-----
街区界	-----
地下鉄	-----
J	-----
R	-----
私鉄	-----
市公館	-----
河川	-----
区役所	●
警察署・交番	■
消防署・出張所	▽
郵便局・出張所	○
学校	○
官公署	○
施設	○
街区符号	+



大阪市淀川区街区図



凡例

市区界	——
町(丁目)界	——
街区界	——
地下鉄	——
JR	——
私鉄	——
市公営	——
河川	——
区役所	◎
警察署・交番	◎・×
消防署・出張所	◎・Y
郵便局・出張所	◎・*
学校	◎・X
官公署	○
商業施設	○
街区符号	①

1:15,000

淀川区標準地(○)価格表
(令和3年1月1日時点)

公	- 1	243,000
	- 2	243,000
	- 3	212,000
	- 4	176,000
	- 5	230,000
	- 6	195,000
	- 7	227,000
	- 8	223,000
	- 9	221,000
	- 10	254,000
	- 11	170,000

淀川区基準地(△)価格表
(令和2年7月1日時点)

基	- 1	229,000
	- 2	222,000
	- 3	252,000
	- 4	243,000
	5 - 1	882,000
	5 - 2	561,000
	5 - 3	2,120,000
	5 - 4	776,000
	9 - 1	159,000

	5 - 1	260,000
	5 - 2	407,000
	5 - 3	284,000
	5 - 4	630,000
	5 - 5	262,000
	5 - 6	255,000
	5 - 7	879,000
	5 - 8	2,100,000
	5 - 9	262,000
	9 - 1	143,000
	9 - 2	102,000