

東淀川区標準地(○)価格表  
(令和3年1月1日時点)

公	- 1	233,000
	- 2	194,000
	- 3	204,000
	- 4	158,000
	- 5	219,000
	- 6	185,000
	- 7	210,000
	- 8	203,000
	- 9	183,000
	- 10	185,000
	- 11	206,000
	- 12	186,000
	- 13	176,000
	- 14	209,000
	- 15	201,000
	- 16	203,000
	- 17	205,000
	- 18	203,000
	- 19	194,000
5	- 1	337,000
5	- 2	652,000
5	- 3	328,000
5	- 4	245,000
5	- 5	276,000
5	- 6	258,000

東淀川区基準地(△)価格表  
(令和2年7月1日時点)


基	- 1	175,000
	- 2	210,000
	- 3	209,000
	- 4	207,000
	- 5	187,000
5	- 1	268,000
5	- 2	356,000

# 大阪市東淀川区街区図



凡例

区界	———
町(丁目)界	———
地区界	———
地下鉄	———
川	———
鉄道	———
河川	———
区役所	●
警察署・交番	★
消防署・消防所	▲
郵便局・郵便所	■
学校	○
公園	○
神社	+



# 大阪市東成区街区図

東成区標準地(○)価格表  
(令和3年1月1日時点)

公	- 1	234,000
	- 2	209,000
	- 3	250,000
	- 4	224,000
	- 5	199,000
	- 6	231,000
5	- 1	330,000
5	- 2	273,000
5	- 3	336,000
5	- 4	300,000
9	- 1	195,000

東成区基準地(△)価格表  
(令和2年7月1日時点)

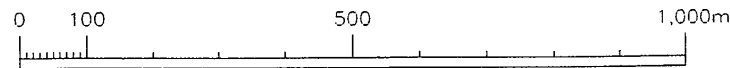
基	- 1	219,000
	- 2	224,000
5	- 1	278,000
5	- 2	357,000
5	- 3	279,000
9	- 1	250,000



天王寺区

東大阪市

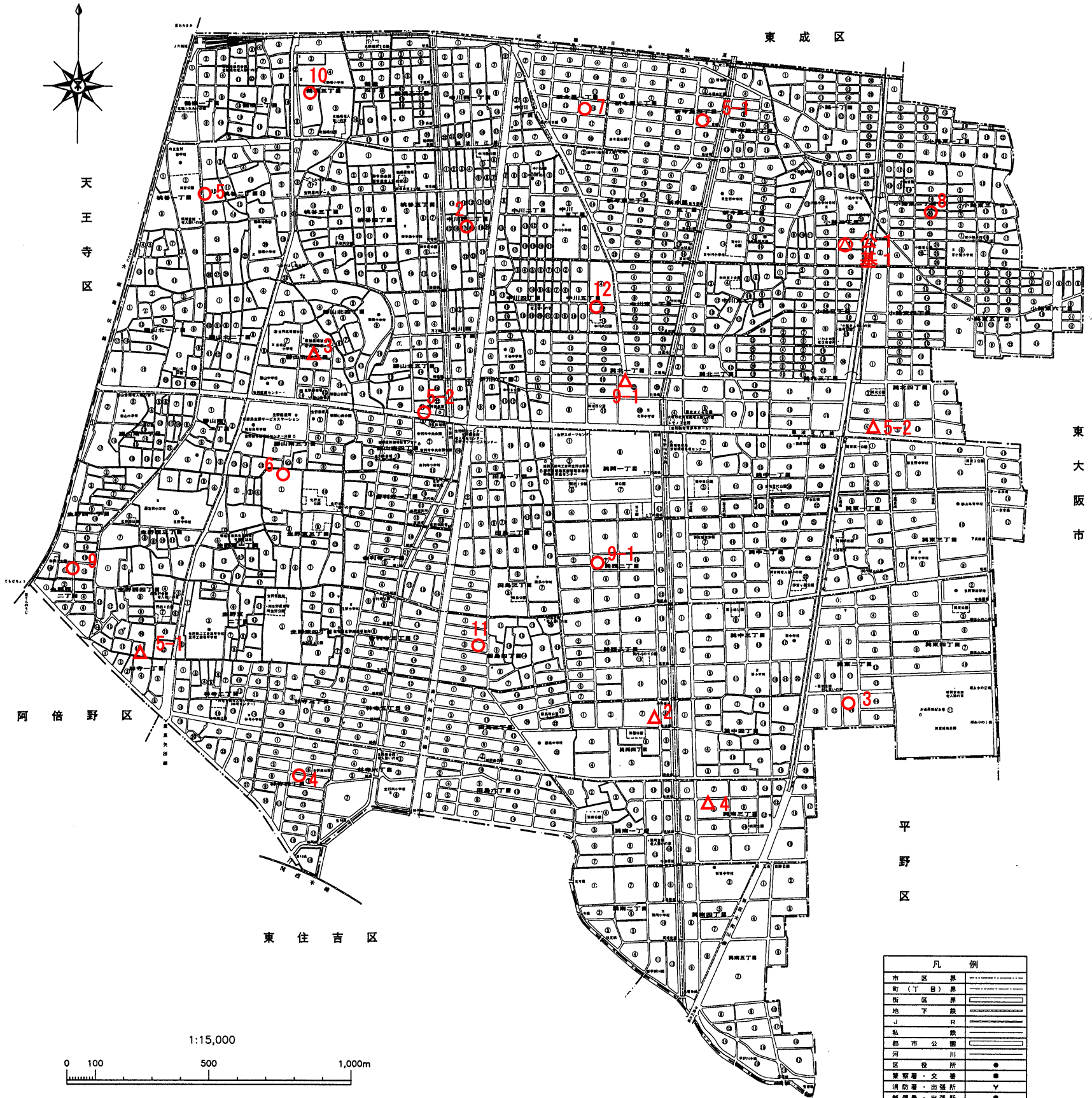
1:12,000



生野区

凡例	
市区界	-----
町(丁目)界	-----
街区界	=====
地下鉄	=====
J R	=====
私鉄	=====
都市公園	=====
河川	=====
区役所	●
警察署・交番	■
消防署・出張所	▽
郵便局・出張所	●
学校	●
官公署	○
諸施設	●
街区符号	①

# 大阪市生野区街区図



凡例	
市 区 界	-----
町 (丁目) 界	-----
街 区 界	-----
地 下 鉄	-----
J	-----
R	-----
私 鉄	-----
都 市 公 園	-----
河 川	-----
区 役 所	●
警 署・交 通	●
消 防 署・出 張 所	▽
郵 便 局・出 張 所	●
学 校	●
官 公 署	○
緑 地 設	●
街 区 許 可	●

生野区標準地(○)価格表  
(令和3年1月1日時点)

公	- 1	182,000
	- 2	147,000
	- 3	170,000
	- 4	180,000
	- 5	203,000
	- 6	163,000
	- 7	210,000
	- 8	155,000
	- 9	193,000
	- 10	181,000
	- 11	171,000
	- 12	166,000
	5 - 1	269,000
	5 - 2	218,000
	9 - 1	152,000

生野区基準地(Δ)価格表  
(令和2年7月1日時点)

基	- 1	183,000
	- 2	171,000
	- 3	183,000
	- 4	176,000
	5 - 1	194,000
	5 - 2	279,000
	9 - 1	168,000