

# 大阪市旭区街区図



旭区標準地(○)価格表  
(令和3年1月1日時点)

公	- 1	276,000
	- 2	221,000
	- 3	177,000
	- 4	200,000
	- 5	201,000
	- 6	217,000
	- 7	225,000
	- 8	190,000
	- 9	212,000
	5 - 201	271,000
	5 - 2	291,000
	5 - 3	269,000

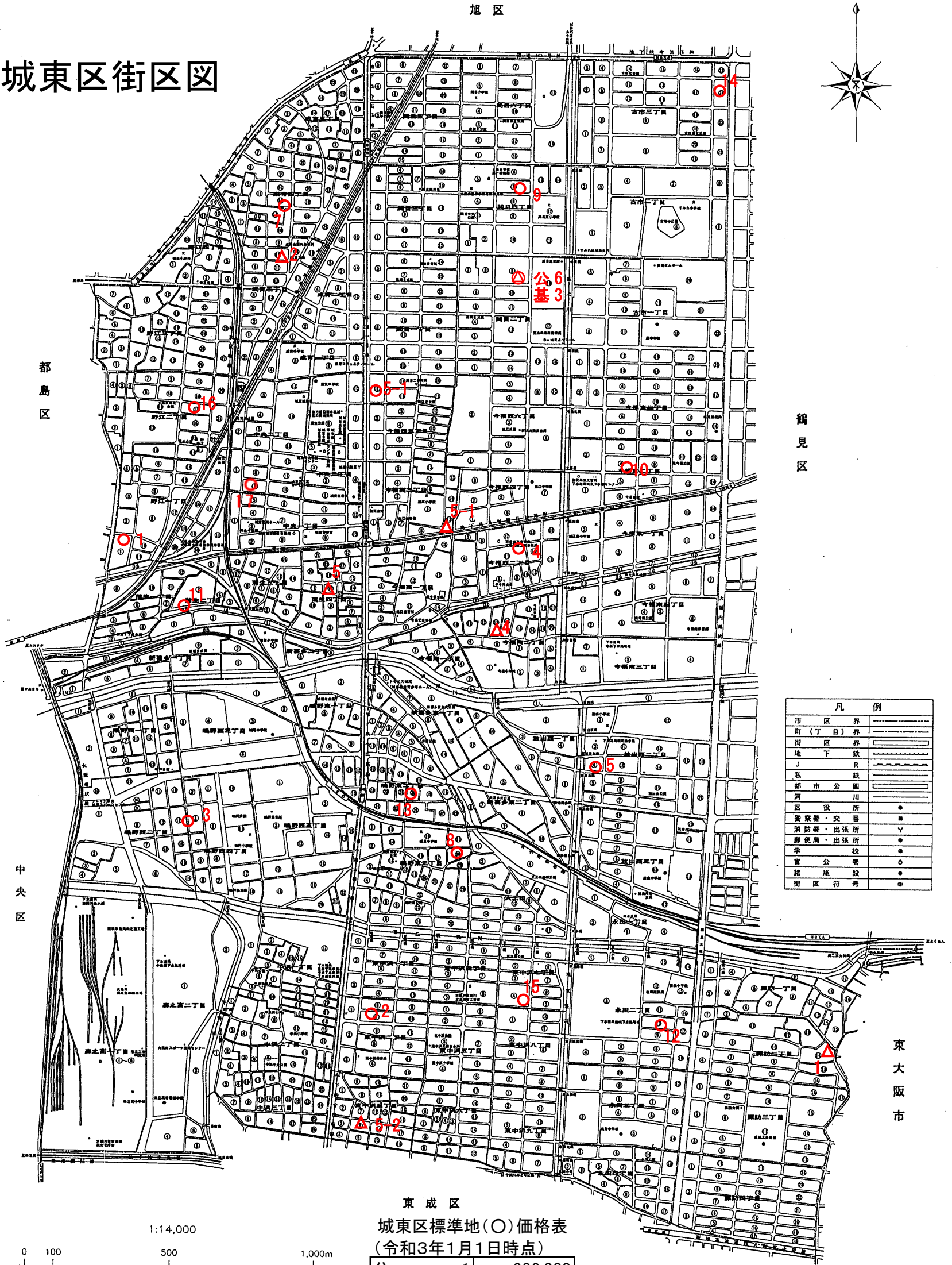
旭区基準地(△)価格表  
(令和2年7月1日時点)

基	- 1	223,000
	- 2	276,000
	- 3	212,000
	- 4	196,000
	5 - 1	274,000
	5 - 2	294,000

凡例

市 区 界	-----
町(丁目)界	-----
街 区 界	=====
地 下 鉄	=====
J R	=====
私 鉄	=====
都 市 公 園	=====
河 川	=====
区 役 所	●
警 察 署・交 番	■
消 防 署・出 張 所	Y
郵 便 局・出 張 所	●
学 校	●
官 公 署	○
講 堂 校	●
街 区 符 号	⊕

# 大阪市城東区街区図



凡例

市区界	——
町(丁目)界	——
街区界	——
地下鉄	——
J R	——
私鉄	——
都市公園	——
河川	——
区役所	●
警察署・交番	●
消防署・出張所	Y
郵便局・出張所	●
学校	●
官公署	○
施設	●
街区符号	○

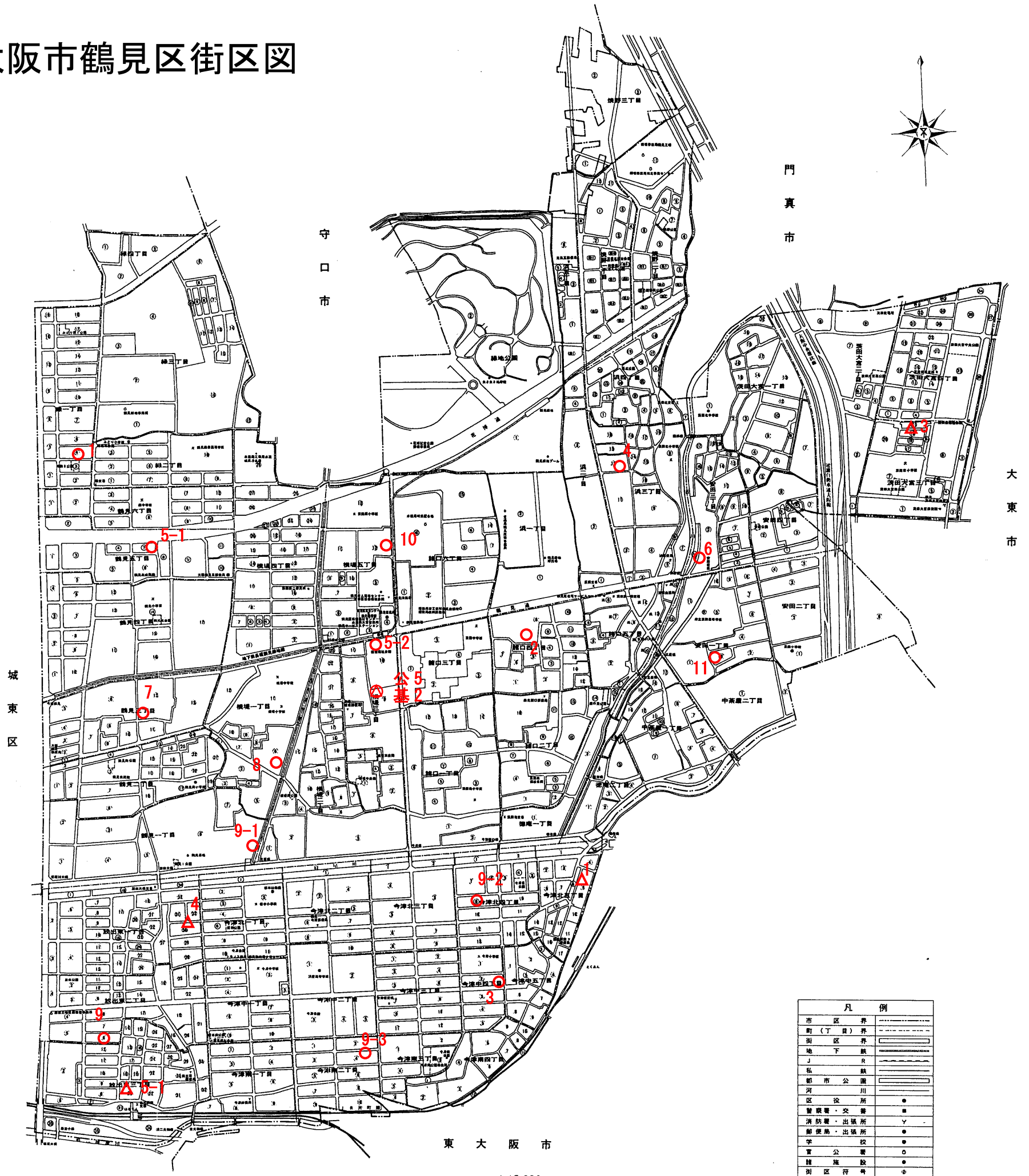
東成区  
城東区標準地(○)価格表  
(令和3年1月1日時点)

公	- 1	282,000
	- 2	226,000
	- 3	230,000
	- 4	253,000
	- 5	198,000
	- 6	280,000
	- 7	202,000
	- 8	199,000
	- 9	280,000
	- 10	245,000
	- 11	250,000
	- 12	206,000
	- 13	230,000
	- 14	239,000
	- 15	199,000
	- 16	238,000
	- 17	284,000
	5 - 1	351,000


城東区基準地(△)価格表  
(令和2年7月1日時点)

基	- 1	225,000
	- 2	270,000
	- 3	278,000
	- 4	228,000
	- 5	230,000
	5 - 1	375,000
	5 - 2	253,000

# 大阪市鶴見区街区図



凡例	
市区界	——
町(丁目)界	——
街区界	——
地下鉄	——
私鉄	——
都市公債	——
河川	——
区役所	●
警察署・交番	●
消防署・出張所	Y
郵便局・出張所	●
学校	●
官公署	○
神社	●
街区番号	○



鶴見区標準地(○)価格表  
(令和3年1月1日時点)

公	- 1	234,000
	- 2	222,000
	- 3	216,000
	- 4	188,000
	- 5	255,000
	- 6	173,000
	- 7	236,000
	- 8	179,000
	- 9	240,000
	- 10	260,000
	- 11	149,000
	5 - 1	292,000
	5 - 2	380,000
	9 - 1	151,000
	9 - 2	121,000
	9 - 3	187,000

鶴見区基準地(Δ)価格表  
(令和2年7月1日時点)

基	- 1	200,000
	- 2	255,000
	- 3	179,000
	- 4	194,000
	5 - 1	333,000