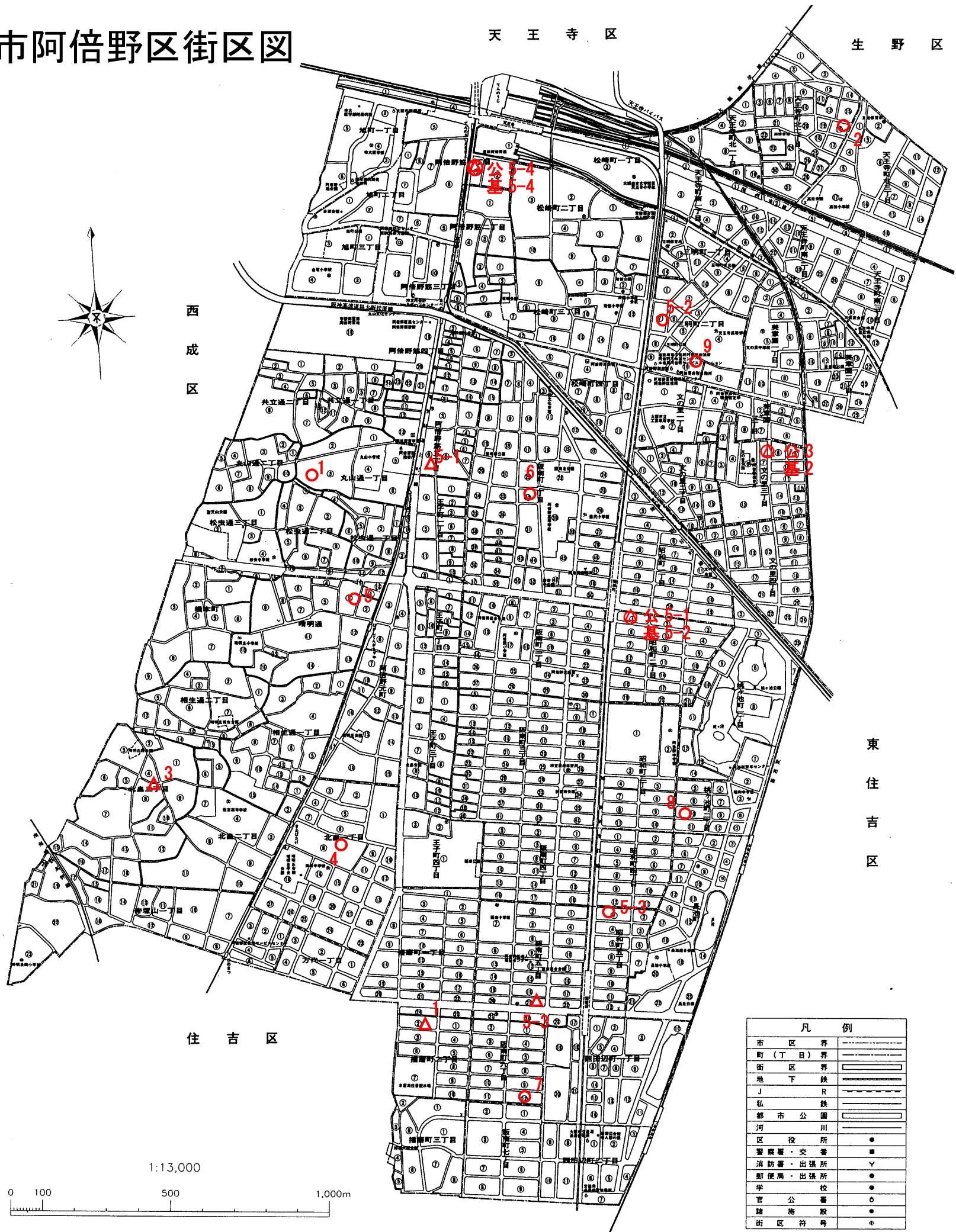


大阪市阿倍野区街区図

天王寺区

生野区



阿倍野区標準地(○)価格表
(令和3年1月1日時点)

公	- 1	232,000
	- 2	261,000
	- 3	376,000
	- 4	426,000
	- 5	321,000
	- 6	337,000
	- 7	327,000
	- 8	326,000
	- 9	318,000
5	- 1	584,000
5	- 2	468,000
5	- 3	522,000
5	- 4	3,180,000

阿倍野区基準地(△)価格表
(令和2年7月1日時点)

基	- 1	330,000
	- 2	376,000
	- 3	327,000
5	- 1	432,000
5	- 2	589,000
5	- 3	442,000
5	- 4	3,300,000

大阪市住之江区街区図

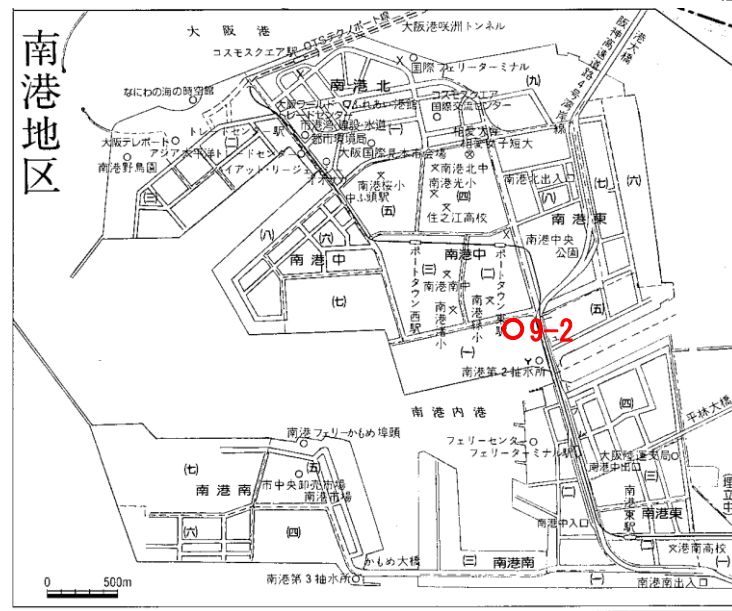
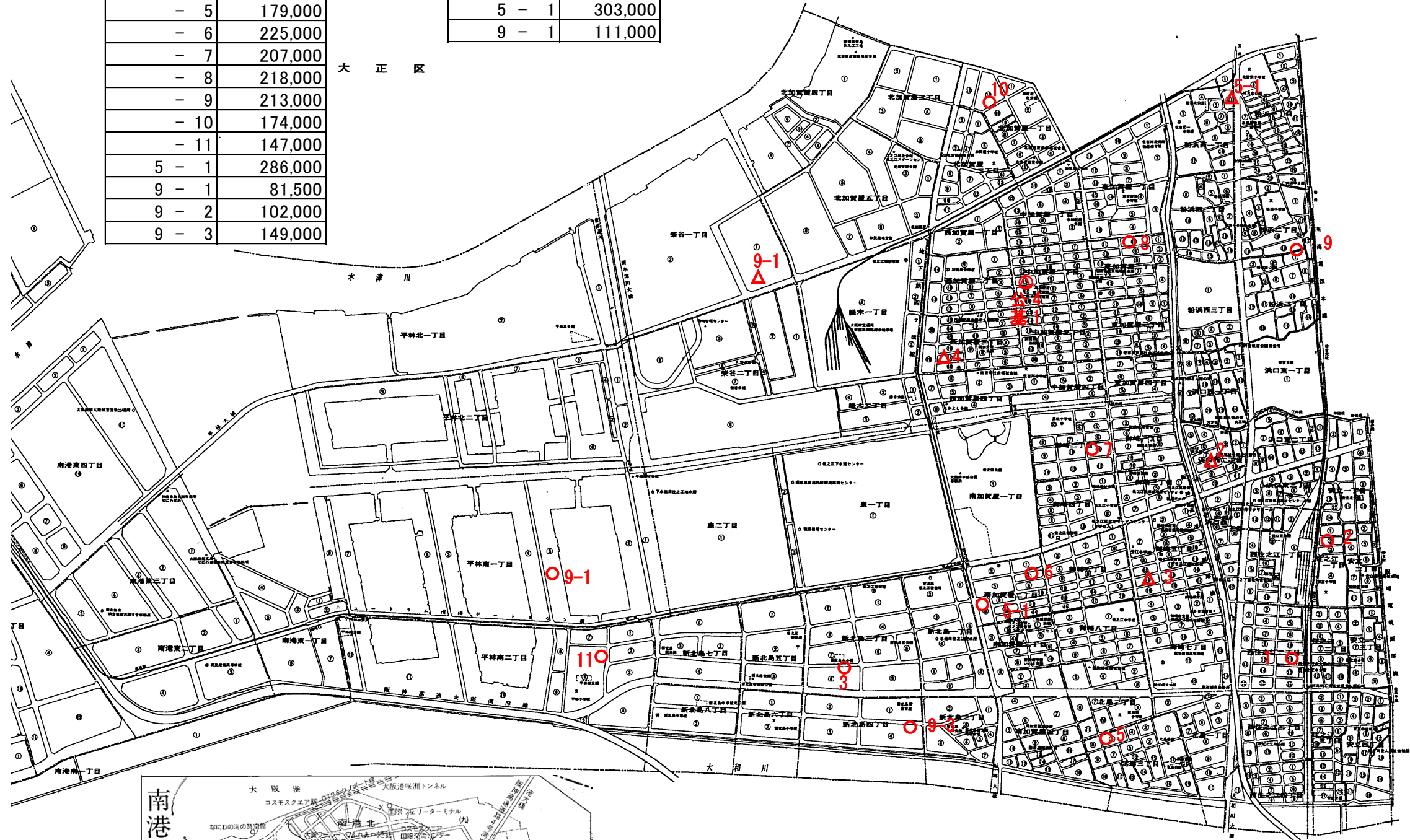
西成区

住之江区標準地(○)価格表
(令和3年1月1日時点)

公	- 1	222,000
	- 2	218,000
	- 3	207,000
	- 4	222,000
	- 5	179,000
	- 6	225,000
	- 7	207,000
	- 8	218,000
	- 9	213,000
	- 10	174,000
	- 11	147,000
	5 - 1	286,000
	9 - 1	81,500
	9 - 2	102,000
	9 - 3	149,000

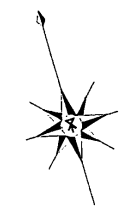

住之江区基準地(△)価格表
(令和2年7月1日時点)

基	- 1	222,000
	- 2	217,000
	- 3	210,000
	- 4	210,000
	5 - 1	303,000
	9 - 1	111,000



堺市

住吉区




凡例	
市 区 界	——
町 (丁目) 界	——
街 区 界	——
地 下 鉄	——
J R	——
私 鉄	——
都 市 公 園	——
河 川	——
区 役 所	●
警 署・交 差 所	●
清 浄 所・出 発 所	▽
野 鳥 観 望 所	▽
学 校	○
官 公 署	○
其 他 設 施	○
街 区 符 号	○

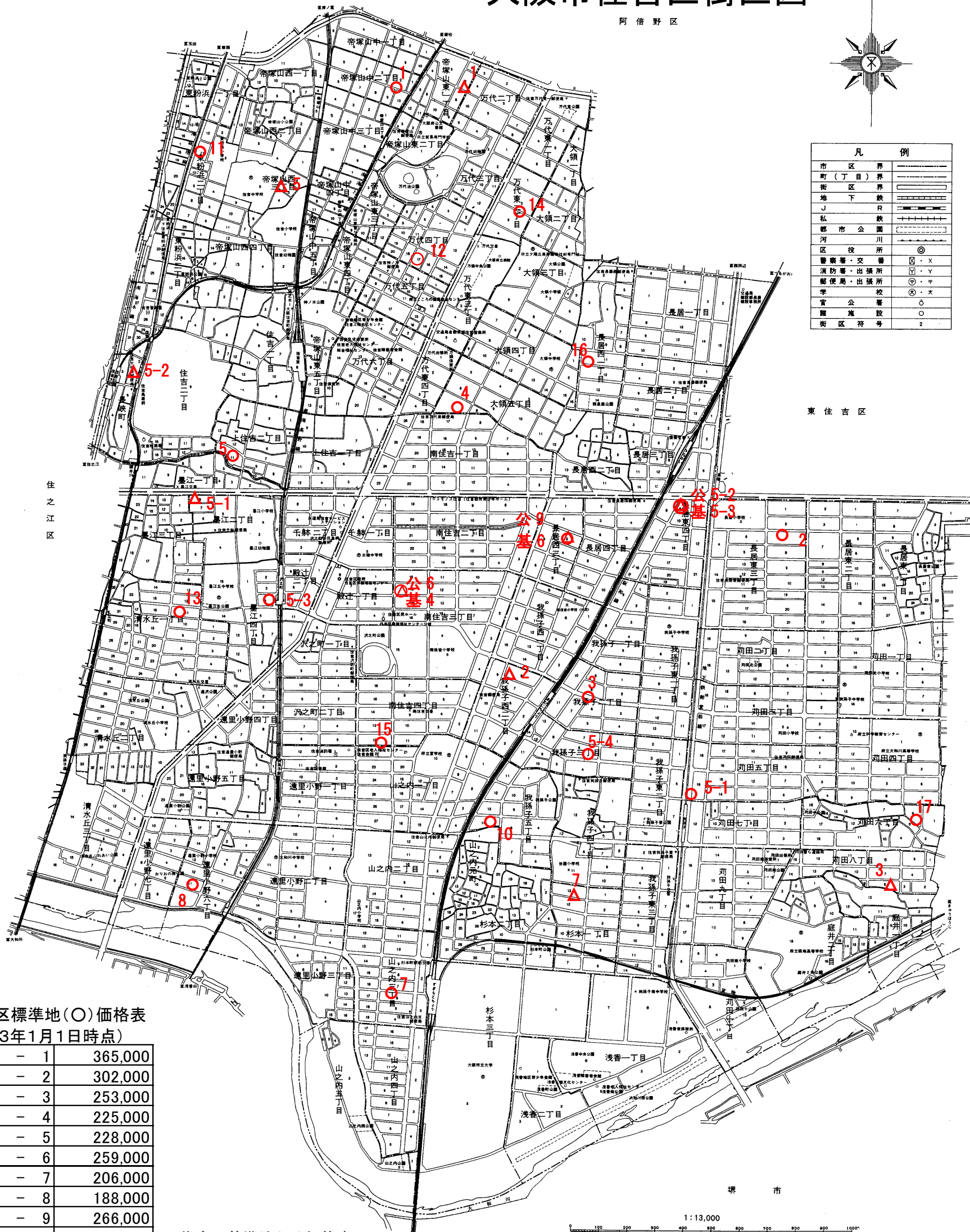
大阪市住吉区街区図

西成区

阿倍野区



凡例	
市区界	——
町(丁目)界	——
街区界	——
地下鉄	J
私市公園	○
河川	——
区役所	◎
警察署・交番	⊗
消防署・出張所	⊕
郵便局・出張所	⊙
学校	⊗
官公署	○
郵便施設	⊙
街区符号	2



東住吉区

住之江区

堺市

住吉区標準地(○)価格表
(令和3年1月1日時点)

公	- 1	365,000
	- 2	302,000
	- 3	253,000
	- 4	225,000
	- 5	228,000
	- 6	259,000
	- 7	206,000
	- 8	188,000
	- 9	266,000
	- 10	228,000
	- 11	250,000
	- 12	249,000
	- 13	225,000
	- 14	242,000
	- 15	242,000
	- 16	228,000
	- 17	156,000
5	- 1	547,000
5	- 2	484,000
5	- 3	221,000
5	- 4	265,000

住吉区基準地(△)価格表
(令和2年7月1日時点)

基	- 1	367,000
	- 2	254,000
	- 3	188,000
	- 4	259,000
	- 5	287,000
	- 6	266,000
	- 7	225,000
5	- 1	226,000
5	- 2	249,000
5	- 3	485,000

1:13,000

