

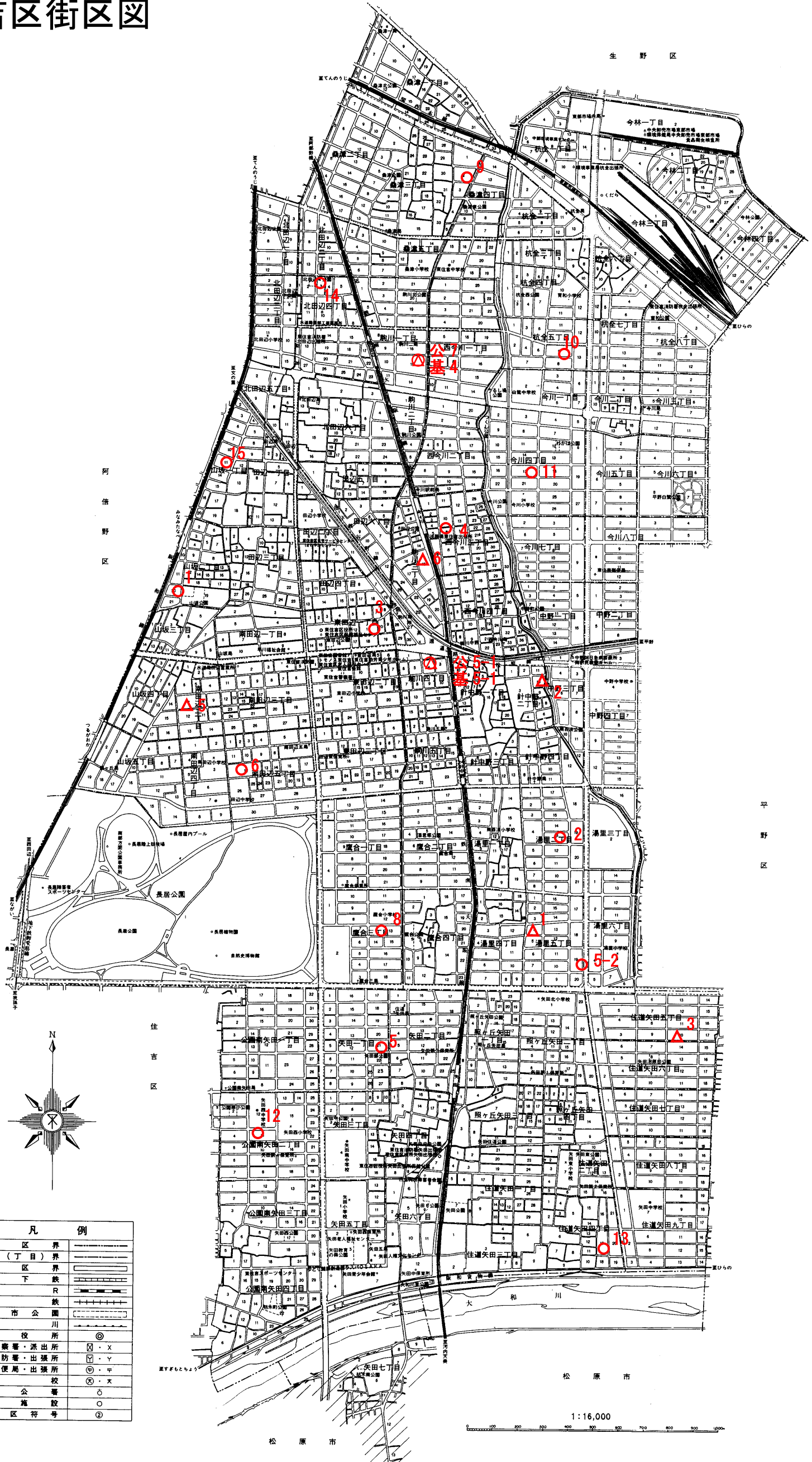
大阪市東住吉区街区図

東住吉区標準地(○)価格表
(令和3年1月1日時点)

公	- 1	281,000
	- 2	231,000
	- 3	279,000
	- 4	246,000
	- 5	148,000
	- 6	265,000
	- 7	261,000
	- 8	237,000
	- 9	218,000
	- 10	228,000
	- 11	231,000
	- 12	146,000
	- 13	102,000
	- 14	271,000
	- 15	285,000
5	- 1	333,000
5	- 2	247,000

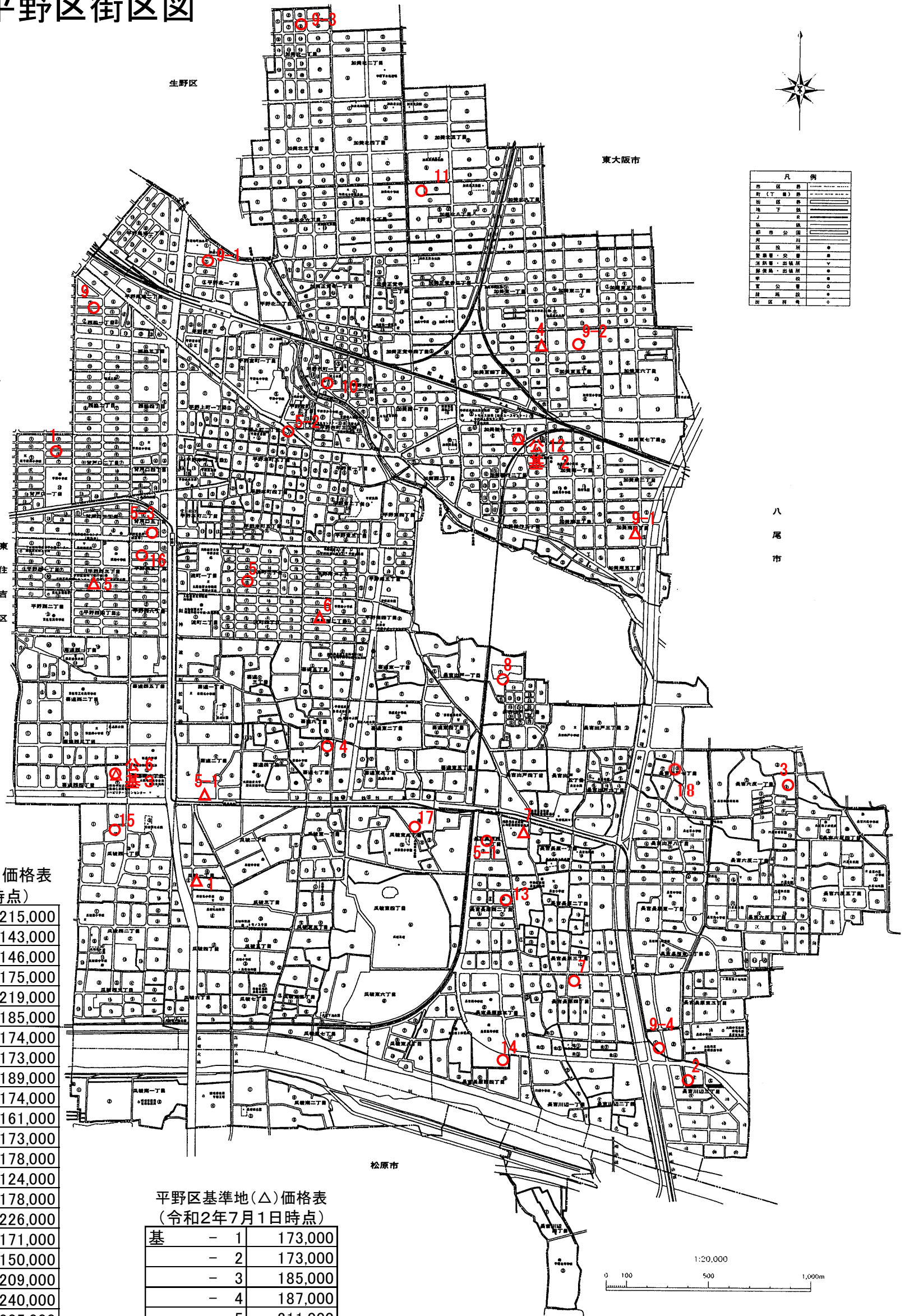
東住吉区基準地(△)価格表
(令和2年7月1日時点)

基	- 1	200,000
	- 2	232,000
	- 3	143,000
	- 4	261,000
	- 5	273,000
	- 6	256,000
5	- 1	335,000



凡例	
市区界	——
町(丁目)界	——
街区界	——
地下鉄	——
J R	——
私鉄	——
都市公園	——
河川	——
区役所	⊙
警察署・派出所	⊙・X
消防署・出張所	⊙・Y
郵便局・出張所	⊙・F
学校	⊙・X
官公署	⊙
雑施設	○
街区符号	⊙

大阪市平野区街区図



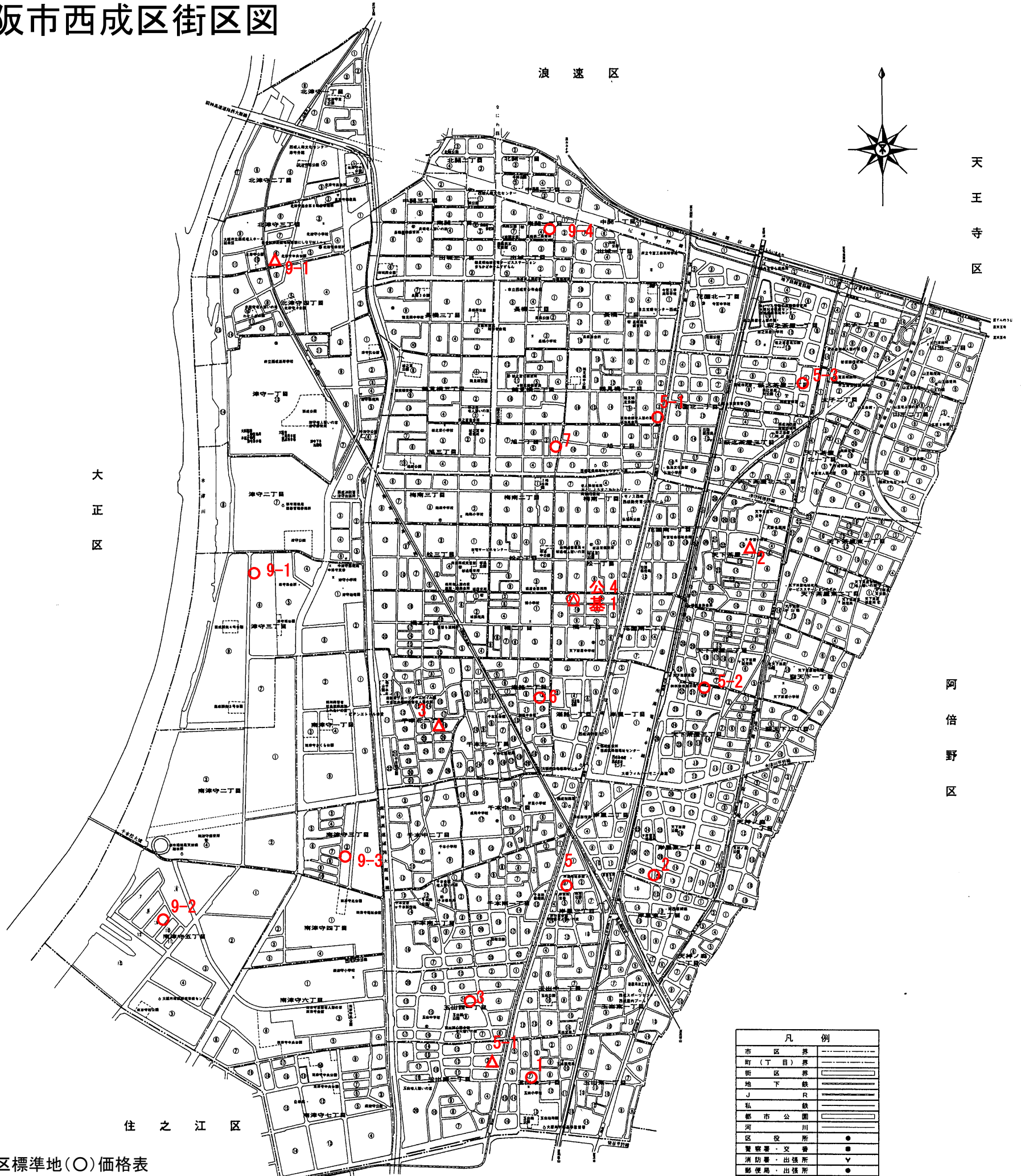
平野区標準地(○)価格表
(令和3年1月1日時点)

公	- 1	215,000
	- 2	143,000
	- 3	146,000
	- 4	175,000
	- 5	219,000
	- 6	185,000
	- 7	174,000
	- 8	173,000
	- 9	189,000
	- 10	174,000
	- 11	161,000
	- 12	173,000
	- 13	178,000
	- 14	124,000
	- 15	178,000
	- 16	226,000
	- 17	171,000
	- 18	150,000
5	- 1	209,000
5	- 2	240,000
5	- 3	305,000
9	- 1	179,000
9	- 2	139,000
9	- 3	156,000
9	- 4	138,000

平野区基準地(△)価格表
(令和2年7月1日時点)

基	- 1	173,000
	- 2	173,000
	- 3	185,000
	- 4	187,000
	- 5	211,000
	- 6	180,000
	- 7	165,000
5	- 1	331,000
9	- 1	121,000

大阪市西成区街区図



西成区標準地(○)価格表
(令和3年1月1日時点)

公	- 1	182,000
	- 2	208,000
	- 3	206,000
	- 4	176,000
	- 5	214,000
	- 6	153,000
	- 7	172,000
5	- 1	367,000
5	- 2	190,000
5	- 3	224,000
9	- 1	77,500
9	- 2	81,300
9	- 3	136,000
9	- 4	138,000

西成区基準地(△)価格表
(令和2年7月1日時点)

基	- 1	176,000
	- 2	161,000
	- 3	146,000
5	- 1	313,000
9	- 1	86,000

凡例	
市区界	-----
町(丁目)界	-----
街区界	-----
地下鉄	-----
J	-----
R	-----
私鉄	-----
都市公園	-----
河川	-----
区役所	●
警察署・交番	●
消防署・出張所	▽
郵便局・出張所	●
学校	●
官公署	○
施設	●
街区符号	○

1:14,000
0 100 500 1,000m