

第2節 社会的状況

対象道路事業実施区域及びその周囲の社会的状況を既存文献等によりとりまとめました。調査結果の概要は次表に示すとおりです。

項目	対象道路事業実施区域及びその周囲の概況
人口の状況	平成12年から22年の人口は、大阪府中央区、西区、福島区、北区、鶴見区、都島区、西淀川区、淀川区、城東区、四條畷市、吹田市、大阪市東成区、此花区では増加傾向を示しています。大阪市旭区、東淀川区、寝屋川市、門真市、守口市、大東市、東大阪市、豊中市では減少傾向を示しています。
産業の状況	平成12年から平成22年の就業者数は、大阪府福島区、西区、鶴見区、北区及び中央区では増えていますが、それ以外の市区では、すべて減少しており、就業率はすべての市区において低下しています。また、就業形態としては、すべての市区において第3次産業の就業者が多くなっています。
土地利用の状況	調査区域の土地利用は、東側は住宅と工業用地が混在しており、西側は商業・業務用地が多くなっています。
河川の利用の状況	淀川は、調査区域のすべての河川を水系に含む日本でも有数の河川です。淀川から取水された水は、浄化され調査区域全域に飲料水を供給しています。また、数多くの河川公園が整備され、スポーツ・レクリエーション等に利用されると同時に、植物や動物の生育地としても重要です。 また、調査区域における主要な河川については、神崎川は古くから農業用水や水運に使用されてきました。寝屋川は、昔は水運に使用されてきましたが、過去に大規模な干拓が行われ、中流では天井川となり、高い堤防が連続する結果となっています。大川は淀川の旧流路にあたる河川で遊歩道が整備され、大阪府中心部では数少ない親水空間を提供しています。
地下水の利用の状況	平成25年の地下水（工業用水法第24条の規定に基づく井戸）の採取量は、吹田市が最も多く、次いで豊中市、守口市の順になっています。
交通の状況	調査区域の東側に近畿自動車道が南北方向に走っており、大阪府街地を中心として高速大阪東大阪線、高速大阪守口線、高速大阪池田線等が放射方向に走っています。それら自動車専用道路を補完する形で、一般国道及び主要地方道が走っています。また、鉄道網は、大阪府街地を中心にJR、地下鉄、私鉄が放射方向に整備されています。
学校、病院その他の環境の保全についての配慮が特に必要な施設の配置の状況及び住宅の配置の概況	調査区域は、ほぼ全域が市街地化されており、幼稚園や小中学校等の教育施設、病院や老人ホーム等の医療福祉施設が数多く分布しています。また、人口集中(DID)地区は寝屋川市、大東市の一部を除き、ほぼ全域に分布しています。
下水道の整備の状況	調査対象地域の下水道普及率は、門真市以外はほぼ100%となっています。
環境の保全を目的として法令等により指定された地域その他の対象及び当該対象に係る規制の内容その他の状況	環境の保全を目的として法令等により指定された地域その他の対象及び当該対象に係る規制の内容その他の状況は、以下のとおりです。 ・「大気汚染防止法」に規定する硫黄酸化物及び窒素酸化物の総量規制基準の適用地域に指定されています。 ・「自動車から排出される窒素酸化物及び粒子状物質の特定地域における総量の削減等に関する特別措置法」に規定する窒素酸化物対策地域及び粒子状物質対策地域です。 ・「都市緑地法」に基づく特別緑地保全地区として、今米特別緑地保全地区が指定されています。 ・「鳥獣の保護及び管理並びに狩猟の適正化に関する法律」に基づく鳥獣保護区等として、淀川鳥獣保護区が指定されています。 ・「文化財保護法」に基づく国指定の特別史跡である大坂城跡をはじめとして、史跡、名勝、天然記念物が存在します。また、対象道路事業実施区域に含まれる建造物及び埋蔵文化財包蔵地として、淀川旧分流施設及び榎並城跡伝承地、長柄西遺跡、京街道、三島街道が存在します。

項目	対象道路事業実施区域及びその周囲の概況
<p>(つづき)</p> <p>環境の保全を目的として法令等により指定された地域その他の対象及び当該対象に係る規制の内容その他の状況</p>	<p>(つづき)</p> <ul style="list-style-type: none"> ・「都市計画法」に基づく風致地区として、大川風致地区が指定されています。 ・「環境基本法」に基づく騒音の種類は、調査区域のほぼ全域が指定されており、A 類型、B 型及び C 類型の地域が存在します。 ・「環境基本法」に基づく河川の種類は、淀川が B 類型及び C 類型に、神崎川が B 類型に、寝屋川水域が C 類型及び D 類型に、大川が B 類型に指定されており、その他の河川は B 類型もしくは C 類型に指定されています。 ・「環境基本法」に基づく公害防止計画として「第 9 次 大阪地域公害防止計画」があり、策定地域の範囲（守口市除く）に含まれます。 ・「騒音規制法」に基づく自動車騒音の限度に係る地域として、調査区域のほぼ全域が指定されており、a 区域、b 区域及び c 区域の地域が存在します。 ・「振動規制法」に基づく道路交通振動の限度に係る区域として、調査区域のほぼ全域が指定されており、第一種区域及び第二種区域の地域が存在します。 ・「水質汚濁防止法」に基づく「水質汚濁防止法第三条第三項の規定による排水基準を定める条例」に規定された上乘せ排水基準の適用を受けます。 ・「水質汚濁防止法」に基づく指定地域に該当します。 ・「瀬戸内海環境保全特別措置法」に基づく関係府県の区域に該当します。 ・調査区域には、「土壌汚染対策法」に基づく「形質変更時要届出区域」の指定が 46 箇所あり、そのうち対象道路事業実施区域内に 1 箇所があります。 ・調査区域には、「廃棄物の処理及び清掃に関する法律」に基づく「指定区域」の指定が 13 箇所あります。 ・調査対象地域において都市緑地法に基づく緑地の保全及び緑化の推進に関する基本計画が策定されています。 ・「都市計画法」に基づく用途地域は、一部の市街化調整区域を除き、ほぼ全域に指定されています。 ・「大阪府環境基本条例」が策定されており、調査対象地域の各市においても環境基本条例が策定されています。 ・「大阪 21 世紀の新環境総合計画」が策定されており、調査対象地域のうち 7 市においても環境基本計画が策定されています。 ・「大阪府自然環境保全条例」により、「みどりの大阪推進計画」が策定されており、調査区域は、「大阪市地域」、「北大阪地域」、「東大阪地域」に該当します。 ・「大阪府景観計画」に基づく景観計画区域として、「大阪中央環状線等沿道区域」、「第二京阪道路沿道区域」、「淀川等沿岸区域」、「京街道」が指定されています。 ・大阪府では生活環境の保全等に関して大阪府の施策や公害の防止のための規制等を定めた「大阪府生活環境の保全等に関する条例」を策定しています。 ・調査区域には「大阪府生活環境の保全等に関する条例」に基づく要届出管理区域があります。
<p>その他の事項</p>	<ul style="list-style-type: none"> ・調査対象地域における公害の苦情受理件数について、大気汚染・騒音に関しての苦情が多くなっています。 ・建設副産物に係る関係法令等については、「循環型社会形成推進基本法」により、基本的な枠組みが決められています。 ・建設副産物のうち、原材料として利用が不可能なものは、廃棄物として「廃棄物の処理及び清掃に関する法律」に従い、適正処理を行うこととされています。 ・原材料として利用の可能性があるもの（コンクリート塊、アスファルト・コンクリート塊等）及びそのまま原材料となるもの（建設発土）は、再生資源として、「資源の有効な利用の促進に関する法律」及び「建設工事に係る資材の再資源化等に関する法律」等に従い、再生資源のリサイクル等を行うことが規定されています。 ・大阪府においては、「大阪府建設リサイクル推進計画 2011」（平成 23 年 3 月、大阪府）を策定し、リサイクル率の目標値を定めています。 ・大阪府の廃棄物に関する条例については、「大阪府循環型社会形成推進条例」及び「建設工事における産業廃棄物の処理に関する指導要綱」等が定められています。 ・調査区域には、産業廃棄物中間処理施設が 26 箇所あります。

2.1 人口及び産業の状況

1) 人口の状況

調査対象地域の人口の状況は、表 4-2-1 に示すとおりです。

平成 22 年の調査対象地域の人口は、東大阪市が最も多く、次いで豊中市、吹田市、寝屋川市、大阪市東淀川区の順になっています。

人口の経年変化を見ると、大阪市中央区、西区、福島区、北区、鶴見区、都島区、西淀川区、淀川区、城東区、四條畷市、吹田市、大阪市東成区、此花区では平成 12 年から 22 年にかけて増加傾向を示しています。また、大阪市旭区、東淀川区、寝屋川市、門真市、守口市、大東市、東大阪市、豊中市では減少傾向を示しています。

表 4-2-1 人口の状況

市区名	面積(km ²)	上段：人口(人) 下段：人口密度(人/km ²)			人口増加率(%)
		平成12年	平成17年	平成22年	
大阪市(全域)	222.47	2,598,774	2,628,811	2,665,314	2.6
		11,681	11,816	11,981	
都島区	6.05	97,253	99,831	102,632	5.5
		16,075	16,501	16,964	
福島区	4.67	55,733	60,959	67,290	20.7
		11,934	13,053	14,409	
此花区	16.41	65,037	63,809	65,569	0.8
		3,963	3,888	3,996	
西区	5.20	63,402	72,591	83,058	31.0
		12,193	13,960	15,973	
西淀川区	14.23	92,465	95,662	97,504	5.4
		6,498	6,723	6,852	
東淀川区	13.25	183,888	178,343	176,585	-4.0
		13,878	13,460	13,327	
東成区	4.55	78,580	78,929	80,231	2.1
		17,270	17,347	17,633	
旭区	6.30	99,231	95,204	92,455	-6.8
		15,751	15,112	14,675	
城東区	8.42	157,936	160,925	165,832	5.0
		18,757	19,112	19,695	
淀川区	12.64	163,370	169,222	172,078	5.3
		12,925	13,388	13,614	
鶴見区	8.16	101,971	107,419	111,182	9.0
		12,496	13,164	13,625	
北区	10.33	91,952	100,385	110,392	20.1
		8,901	9,718	10,687	
中央区	8.88	55,324	66,818	78,687	42.2
		6,230	7,525	8,861	
豊中市	36.38	391,726	386,623	389,341	-0.6
		10,768	10,627	10,702	
吹田市	36.11	347,929	353,885	355,798	2.3
		9,635	9,800	9,853	
守口市	12.73	152,298	147,465	146,697	-3.7
		11,964	11,584	11,524	
寝屋川市	24.73	250,806	241,816	238,204	-5.0
		10,142	9,778	9,632	
大東市	18.27	128,917	126,504	127,534	-1.1
		7,056	6,924	6,981	
門真市	12.28	135,648	131,706	130,282	-4.0
		11,046	10,725	10,609	
東大阪市	61.81	515,094	513,821	509,533	-1.1
		8,334	8,313	8,244	
四條畷市	18.74	55,136	57,342	57,554	4.4
		2,942	3,060	3,071	
大阪府	1,898.47	8,805,081	8,817,166	8,865,245	0.7
		4,638	4,644	4,670	

注1) 平成12年及び平成17年の人口は、平成22年10月1日現在の市区町村の境域に基づいて組み替えた人口を示します。

注2) 面積は、平成22年度大阪府統計年鑑(平成23年3月、大阪府)によります。

注3) 人口増加率(%)は、(H22年-H12年)/H12年で算出しています。

出典：平成22年国勢調査報告(総務省統計局)

平成17年国勢調査報告(総務省統計局)

平成22年度大阪府統計年鑑(平成23年3月、大阪府)

2) 産業の状況

調査対象地域の産業人口の状況は、表 4-2-2(1)～(2)に示すとおりです。

平成 12 年から平成 22 年の就業者数は、大阪市福島区、西区、鶴見区、北区及び中央区では増えていますが、それ以外の市区では、すべて減少しており、就業率はすべての市区において低下しています。

就業形態としては、すべての市区において第 3 次産業の就業者が多くなっています。

表 4-2-2(1) 産業人口の状況

市区名	年次	産業別就業者数 (人)				人口 (人)	就業率 (%)
		第 1 次	第 2 次	第 3 次	総数		
大阪市(全域)	H12 年	1,220	358,512	857,683	1,231,235	2,598,774	47
	H17 年	1,052	290,005	846,088	1,159,848	2,628,811	44
	H22 年	995	235,506	786,671	1,143,389	2,665,314	43
都島区	H12 年	19	12,104	32,848	46,402	97,253	48
	H17 年	11	10,386	33,755	45,500	99,831	46
	H22 年	18	8,269	32,832	46,043	102,632	45
福島区	H12 年	14	6,802	21,789	28,802	55,733	52
	H17 年	5	5,534	23,074	29,254	60,959	48
	H22 年	7	5,304	23,472	32,570	67,290	48
此花区	H12 年	26	10,341	19,969	30,585	65,037	47
	H17 年	32	8,552	20,425	29,207	63,809	46
	H22 年	31	6,877	19,307	28,983	65,569	44
西区	H12 年	13	6,255	26,430	32,962	63,402	52
	H17 年	7	5,655	25,918	32,487	72,591	45
	H22 年	12	5,165	26,854	33,948	83,058	41
西淀川区	H12 年	48	16,942	26,960	44,194	92,465	48
	H17 年	28	14,628	28,464	43,766	95,662	46
	H22 年	25	12,518	26,976	42,938	97,504	44
東淀川区	H12 年	88	24,706	59,267	85,747	183,888	47
	H17 年	85	19,534	56,787	78,286	178,343	44
	H22 年	78	15,735	51,460	75,964	176,585	43
東成区	H12 年	23	12,983	25,834	39,050	78,580	50
	H17 年	19	10,745	25,763	37,246	78,929	47
	H22 年	23	8,800	23,946	36,255	80,231	45
旭区	H12 年	26	13,046	32,822	46,481	99,231	47
	H17 年	25	10,190	31,572	42,726	95,204	45
	H22 年	29	8,070	27,812	39,432	92,455	43
城東区	H12 年	50	23,810	53,196	77,565	157,936	49
	H17 年	43	20,588	54,058	75,298	160,925	47
	H22 年	47	16,110	50,735	73,637	165,832	44
淀川区	H12 年	60	23,141	57,116	81,932	163,370	50
	H17 年	58	19,346	59,108	80,275	169,222	47
	H22 年	76	16,281	55,732	79,621	172,078	46
鶴見区	H12 年	81	17,320	29,789	47,446	101,971	47
	H17 年	84	14,845	32,625	48,574	107,419	45
	H22 年	76	12,480	31,836	48,349	111,182	43
北区	H12 年	28	9,434	35,639	45,731	91,952	50
	H17 年	25	7,737	37,189	46,609	100,385	46
	H22 年	20	7,333	37,774	52,090	110,392	47
中央	H12 年	36	4,781	25,655	30,813	55,324	56
	H17 年	23	4,523	24,930	30,328	66,818	45
	H22 年	29	4,507	27,627	38,106	78,687	48

表 4-2-2(2) 産業人口の状況

市区名	年次	産業別就業者数 (人)				人口 (人)	就業率 (%)
		第1次	第2次	第3次	総数		
豊中市	H12年	407	46,439	136,159	187,763	391,726	48
	H17年	389	38,202	134,829	179,550	386,623	46
	H22年	404	33,040	125,838	172,729	389,341	44
吹田市	H12年	226	36,194	126,091	165,865	347,929	48
	H17年	274	30,419	128,776	163,946	353,885	46
	H22年	317	28,052	119,799	159,047	355,798	45
守口市	H12年	91	25,086	44,564	71,736	152,298	47
	H17年	136	20,741	42,437	66,236	147,765	45
	H22年	110	16,087	39,486	62,115	146,697	42
寝屋川市	H12年	323	39,859	79,803	121,861	250,806	49
	H17年	380	33,303	76,556	112,855	241,816	47
	H22年	278	26,117	70,855	104,820	238,204	44
大東市	H12年	119	23,605	36,210	60,601	128,917	47
	H17年	156	20,278	37,813	59,646	126,504	47
	H22年	108	16,872	35,215	55,578	127,534	44
門真市	H12年	176	25,932	40,788	67,278	135,648	50
	H17年	168	20,647	38,632	60,789	131,706	46
	H22年	134	15,791	33,526	54,885	130,282	42
東大阪市	H12年	794	93,360	152,473	251,452	515,094	49
	H17年	672	76,800	147,750	233,713	513,821	45
	H22年	665	63,144	136,962	218,406	509,533	43
四條畷市	H12年	149	9,827	16,383	26,624	55,136	48
	H17年	123	8,006	17,685	26,459	57,342	46
	H22年	106	6,431	15,793	23,404	57,554	41
大阪府	H12年	22,493	1,245,424	2,698,939	4,134,181	8,805,081	47
	H17年	22,861	1,034,592	2,796,504	3,954,211	9,917,166	40
	H22年	19,228	867,157	2,621,746	3,815,052	8,865,245	43

注) 総数には分類不能の産業等についても含みます

出典：平成12年国勢調査報告(総務省統計局ホームページ)

平成17年国勢調査報告(総務省統計局ホームページ)

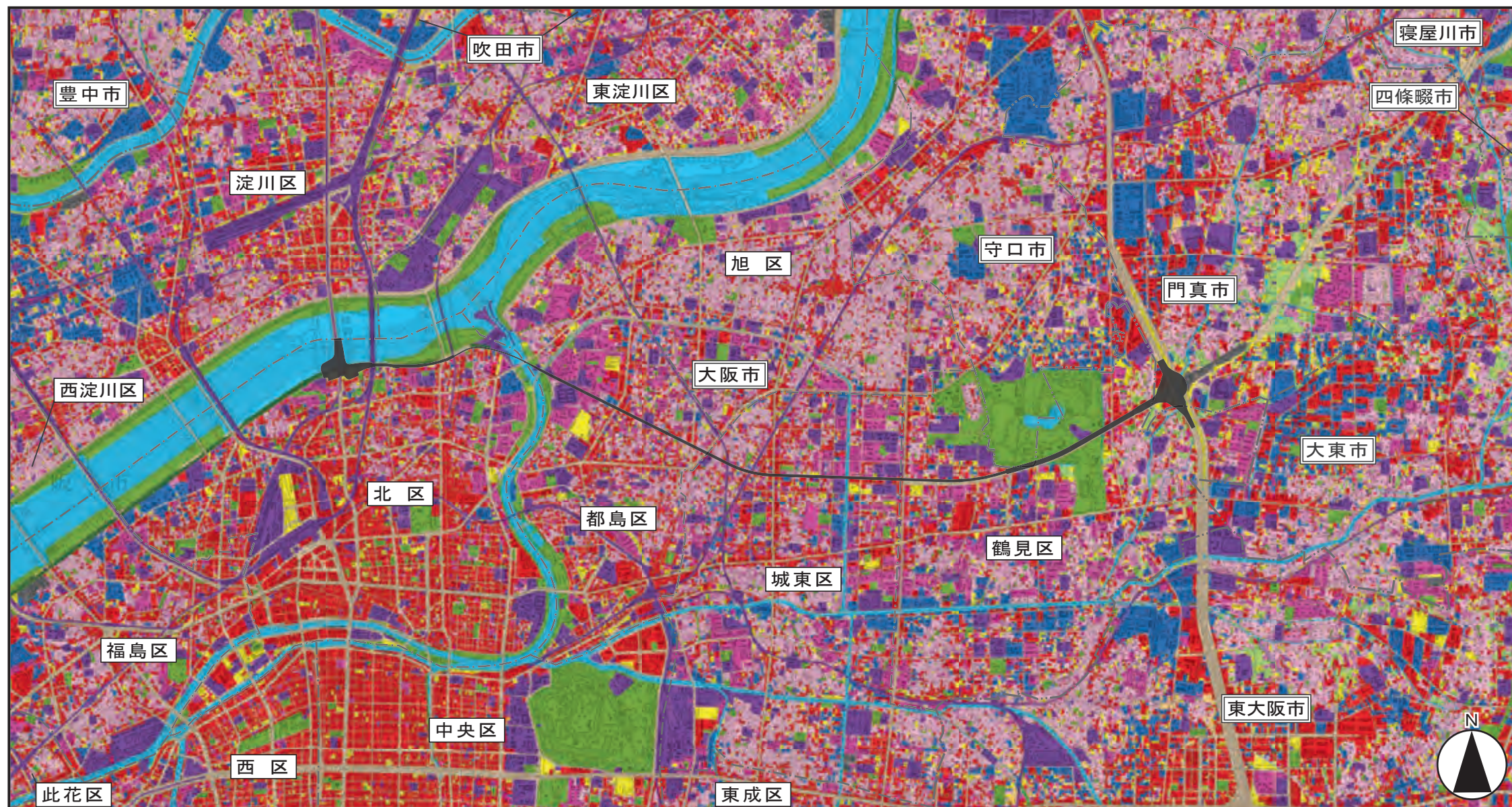
平成22年国勢調査報告(総務省統計局ホームページ)

2.2 土地利用の状況

調査区域における土地利用の状況は図 4-2-1 に、土地利用基本計画の地域指定状況は図 4-2-2 に示すとおりです。

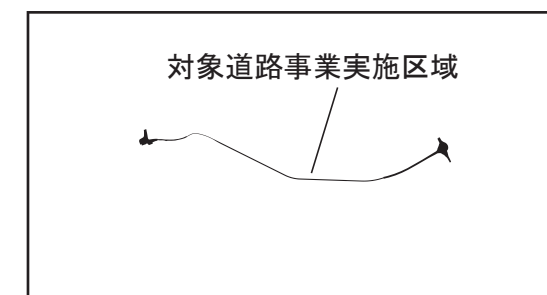
調査区域の土地利用は、東側は住宅と工業用地が混在しており、西側は商業・業務用地が多くなっています。

調査区域の土地利用基本計画については、すべて都市地域に指定されています。



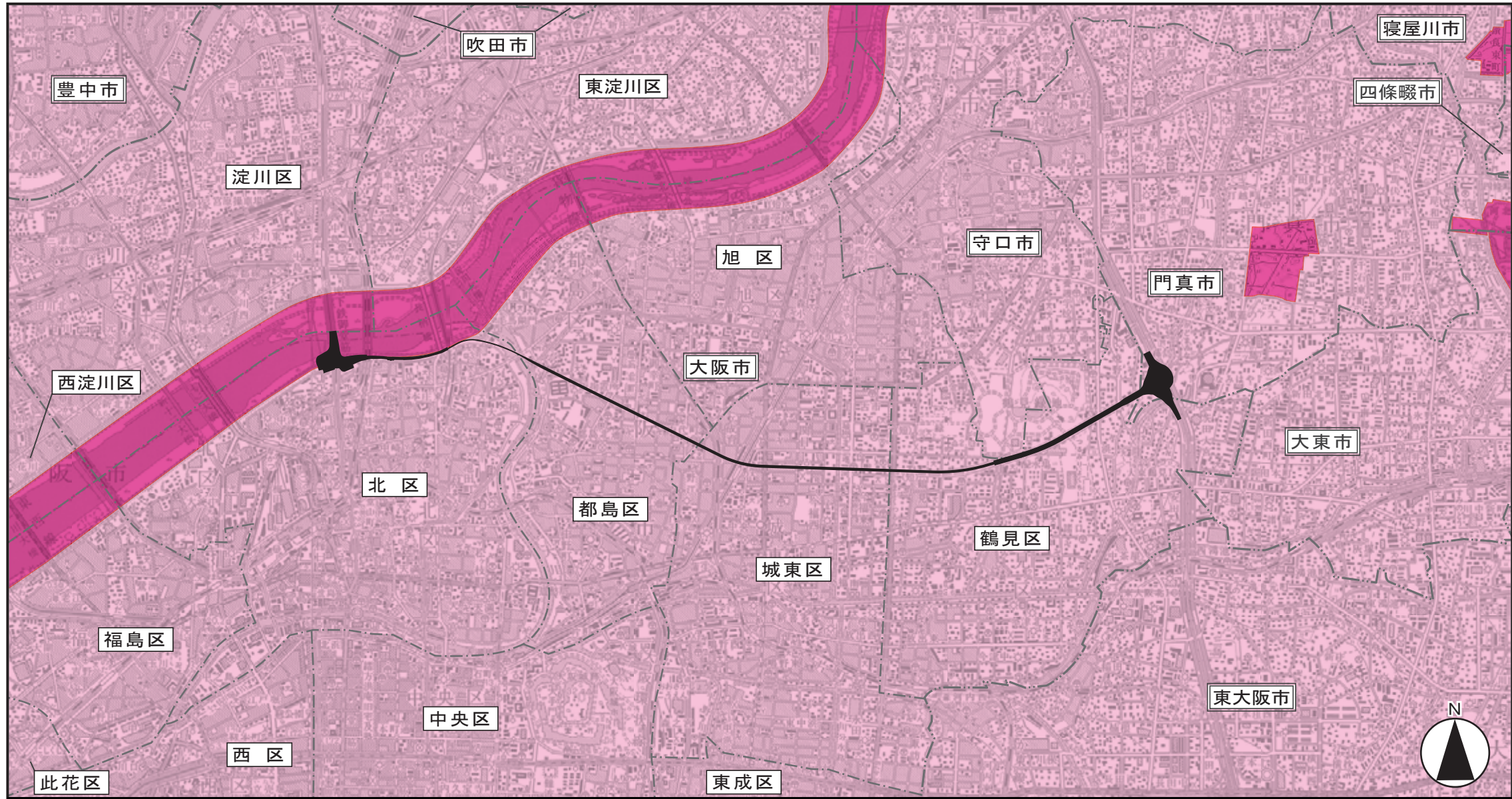
凡 例					
記号	名称	記号	名称	記号	名称
	田		一般低層住宅地		道路用地
	畑・その他の用地		密集低層住宅地		公園・緑地等
	造成中地		中高層住宅地		その他の公共施設用地
	空地		商業・業務用地		河川・湖沼等
	工業用地		山林・荒地等		その他



出典：数値地図5000（土地利用）（平成23年11月、財団法人日本地図センター）




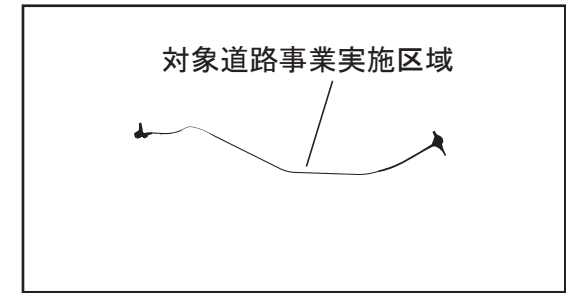
図名

図4-2-1 土地利用状況図



凡 例	
記 号	名 称
大阪府域全域	都市地域
	市街化区域
	市街化調整区域

出典：大阪都市計画図（平成26年12月、大阪市）
 北部大阪都市計画図（豊中市）（平成26年4月、豊中市ホームページ）
 北部大阪都市計画図（吹田市）（平成25年8月、吹田市）
 寝屋川市都市計画図（平成26年1月、寝屋川市）
 守口市都市計画図（平成26年4月、守口市ホームページ）
 東部大阪都市計画総括図（門真市）（平成26年4月、門真市）
 東部大阪都市計画総括図（大東市）（平成23年3月、大東市）
 東部大阪都市計画（東大阪市）都市計画図（平成26年8月、東大阪市）
 東部大阪都市計画総括図（四條畷市）（平成26年4月、四條畷市ホームページ）



図名

図4-2-2 土地利用基本計画図

2.3 河川の利用並びに地下水の利用の状況

1) 河川の利用の状況

調査区域における主要な河川の利用状況は、以下のとおりです。

淀川は、表 4-2-3 に示す河川のすべてを水系を含む日本でも有数の河川です。淀川から取水された水は、浄化され調査区域全域に飲料水を供給しています。また、数多くの河川公園が整備され、スポーツ・レクリエーション等に利用されると同時に、植物や動物の生育地としても重要です。

神崎川は、古くから農業用水や水運に使用されてきました。一時、工業排水等で著しく汚染された時期もありましたが、防潮堤整備や川底の浚渫、下水道の整備などにより、近年では多数の生き物が棲める川になっています。

寝屋川は、昔は「野崎まいり」に歌われたように、水運に使用されてきました。過去に大規模な干拓が行われ、中流では天井川となり、高い堤防が連続する結果となっています。最近では、寝屋川再生ワークショップやそれを母体としたねや川水辺クラブなどの活動で、河川の清掃や生き物調査などが行われています。

大川は淀川の旧流路にあたる河川で遊歩道が整備され、大阪市中心部では数少ない親水空間を提供しています。また、中之島から桜宮に続く堤防には桜が植栽され、開花時期には多くの人でにぎわいます。また、7月末に行われる天神祭は、日本三大祭の一つに数えられ、大阪の夏の風物詩となっています。

調査区域の一級河川の流路延長は表 4-2-3 に示すとおりです。

表 4-2-3 一級河川の流路延長

水域	河川名	流路延長 (m)	水域	河川名	流路延長 (m)
淀川水域	淀川	35,100	寝屋川水域	鍋田川	2,864
				谷田川	2,570
神崎川水域	神崎川	18,592		清滝川	3,073
	天竺川	7,635		讃良川	2,925
寝屋川水域	寝屋川	21,241		岡部川	2,222
	古川	7,400	大阪市内 河川	旧淀川(大川、堂島川 及び安治川を含む)	14,230
	恩智川	15,441		土佐堀川	2,450
	第二寝屋川	11,630		木津川	8,800
	平野川	17,375		城北川	5,615
	平野川分水路	6,651		東横堀川	2,175


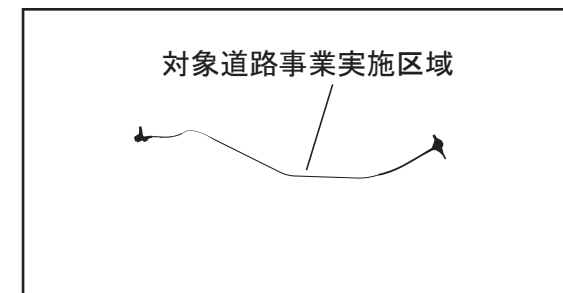
出典：大阪府管内河川指定状況調査書（平成19年3月、大阪府都市整備部河川室）

また、調査区域には、淀川水系及びその周辺地域における水道用水、工場用水、農業用水の取水口が、図 4-2-3 に示す通り、18箇所存在しています。



凡 例	
記号	名 称
○	水道用水
●	工業用水
●	農業用水

出典：主要水系調査成果閲覧システム（国土交通省国土政策局国土情報課ホームページ）



図名

図4-2-3 取水口位置図

2) 地下水の利用の状況

調査対象地域における工業用水法第 24 条の規定に基づく井戸の使用状況は、表 4-2-4 に示すとおりです。

平成 25 年の地下水の採取量は、吹田市が最も多く、次いで豊中市、守口市の順になっています。

表 4-2-4 井戸の使用状況(平成 25 年)

市名	許可件数	井戸本数	1 日平均採取量 (m ³ /日)
大阪市	0	0	0
豊中市	4	6	506
吹田市	5	5	598
寝屋川市	2	2	5
門真市	1	1	100
守口市	1	1	288
大東市	0	0	0
東大阪市	2	2	47
四條畷市	0	0	0

出典：環境省全国地盤環境情報ディレクトリ（平成25年度版）（環境省ホームページ）

また、地下水の利用施設として、業務用（風呂水、掃除等の雑用水等）、農業用（水田、畑）の施設が、表 4-2-5 に示す 17 箇所存在しています。

表 4-2-5 地下水の利用施設数及び利用目的

区市名	地下水の利用施設数	地下水の利用目的		
		農業用	業務用	未使用
大阪市北区	4 箇所	—	4 箇所	—
大阪市都島区	1 箇所	—	1 箇所	—
大阪市城東区	2 箇所	—	1 箇所	1 箇所
大阪市鶴見区	9 箇所	9 箇所	—	—
守口市	0 箇所	—	—	—
門真市	1 箇所	1 箇所	—	—
計	17 箇所	10 箇所	6 箇所	1 箇所

2.4 交通の状況

調査区域の道路網及び交通量調査地点は、図 4-2-4(1)に示すとおりです。平成 22 年度の自動車交通量は、表 4-2-6(1)～(5)に示すとおりです。

調査区域の自動車専用道路は、東側に近畿自動車道が南北方向に走っており、大阪市街地を中心として高速大阪東大阪線、高速大阪守口線、高速大阪池田線等が放射方向に走っています。

調査区域の一般道路は、自動車専用道路を補完する形で、一般国道及び主要地方道が走っています。

「平成 22 年度 全国道路・街路交通情勢調査(道路交通センサス)」(国土交通省)によると、自動車専用道路の平日 24 時間交通量は、近畿自動車道が約 6～11 万台/日、高速大阪東大阪線が約 5～13 万台/日、高速大阪守口線が約 5～8 万台/日となっています。また、一般国道で 5 万台/日を超える路線として、一般国道 1 号、一般国道 25 号、一般国道 308 号、一般国道 423 号があります。

調査区域の鉄道網は、図 4-2-4(2)に示すとおり、大阪市街地を中心に J R、地下鉄、私鉄が放射方向に整備されています。

表 4-2-6(1) 交通量の状況 (一般国道)

道路種別	地域区分	区間番号	路線名	交通量観測地点地名	調査区分	平日交通量	
						12 時間	24 時間
一般国道	大阪市	10010	一般国道 1 号	大阪市旭区森小路 1 丁目【関目 5】	12H	22,945	33,270
		10020	一般国道 1 号	大阪市旭区森小路 1 丁目【関目 5】	12H	21,805	31,617
		10030	一般国道 1 号	大阪市旭区森小路 1 丁目【関目 5】	12H	25,926	37,593
		10040	一般国道 1 号	大阪市北区天満 1 丁目	12H	24,177	35,057
		10050	一般国道 1 号	-	-	30,005	43,507
		10060	一般国道 1 号	-	-	42,593	69,001
		10070	一般国道 2 号	-	-	31,205	44,623
		10080	一般国道 2 号	-	-	23,998	34,797
		10190	一般国道 25 号	大阪府中央区備後町 4 丁目	24H	34,886	51,748
		10280	一般国道 163 号	大阪市旭区森小路 1 丁目	12H	22,202	31,527
		10290	一般国道 163 号	大阪市旭区新森 1 丁目	12H	28,264	40,135
		10300	一般国道 163 号	大阪市旭区新森 1 丁目	12H	28,232	40,089
		10330	一般国道 172 号	大阪市西区西本町 1 丁目	12H	13,315	18,641
		10340	一般国道 176 号	大阪市淀川区新高 1 丁目	24H	20,266	27,983
		10350	一般国道 176 号	大阪市北区中津 7 丁目	12H	25,206	35,288
		10360	一般国道 176 号	大阪市北区芝田 1 丁目	12H	24,120	33,768
		10370	一般国道 176 号	大阪市北区中津 7 丁目	12H	15,055	21,077
		10420	一般国道 308 号	大阪市城東区諏訪 4 丁目	12H	41,050	57,470
		10450	一般国道 423 号	-	-	89,352	125,093
		10460	一般国道 423 号	-	-	89,352	125,093
		10470	一般国道 423 号	大阪市北区豊崎 6 丁目	24H	93,860	135,891
		10480	一般国道 423 号	-	-	89,352	125,093
		10490	一般国道 423 号	大阪市淀川区東三国 6 丁目	24H	17,986	25,219
10500	一般国道 423 号	-	-	89,352	125,093		
10510	一般国道 423 号	大阪市北区豊崎 2 丁目	12H	12,278	17,189		
10520	一般国道 423 号	-	-	11,981	16,773		

注 1) 調査区分は、12H：12 時間観測地点、24H：24 時間観測地点、—：非観測区間を示します。

注 2) 調査区分が 12 時間の地点については、12 時間交通量に昼夜率を乗じて 24 時間交通量を算出しています。

注 3) 調査区分が非観測区間である地点の交通量は、交通量を観測した区間の結果と平成 17 年度交通量を用いた推定値を示しています。

出典：平成 22 年度 全国道路・街路交通情勢調査(道路交通センサス)(国土交通省)

表 4-2-6(2) 交通量の状況（一般国道、高速自動車国道、都市高速道路）

道路種別	地域区分	区間番号	路線名	交通量観測地点地名	調査区分	平日交通量	
						12時間	24時間
一般国道	大阪市	10530	一般国道 423 号	大阪市淀川区宮原 1 丁目	12H	13,109	18,353
		10540	一般国道 423 号	-	-	14,996	20,994
		10550	一般国道 479 号	大阪市旭区太子橋 2 丁目	12H	25,694	35,972
		10560	一般国道 479 号	大阪市旭区新森 1 丁目	12H	21,831	30,563
		10570	一般国道 479 号	大阪市城東区古市 2 丁目	24H	21,390	29,976
		10580	一般国道 479 号	大阪市界境	12H	25,712	35,997
		10590	一般国道 479 号	大阪市鶴見区鶴見 3 丁目	12H	24,395	34,153
	大阪府	10070	一般国道 1 号	守口市大日町 2 丁目	24H	39,525	57,452
		10180	一般国道 1 号(第二京阪道路)	寝屋川南 IC~門真 IC	24H	28,300	39,503
		10190	一般国道 1 号(第二京阪道路)	門真 IC~門真 JCT	24H	21,446	29,696
		10290	一般国道 1 号	門真市島頭	24H	20,441	28,883
		10300	一般国道 1 号	門真市葎島	24H	28,559	40,033
		10520	一般国道 163 号	守口市大宮通 4 丁目	12H	22,253	31,822
		10530	一般国道 163 号	門真市堂山町	12H	31,999	45,759
		10540	一般国道 163 号	門真市堂山町	12H	33,612	48,065
		10550	一般国道 163 号	門真市下島町	12H	26,973	38,302
		10560	一般国道 163 号	-	-	29,661	42,119
		10570	一般国道 163 号	寝屋川市堀溝 1 丁目	24H	24,116	34,304
		11210	一般国道 176 号	豊中市三国 2 丁目	24H	23,981	33,741
		11280	一般国道 308 号	東大阪市長田中 2 丁目	12H	41,045	57,463
11290	一般国道 308 号	東大阪市荒本北	24H	26,884	40,026		
11650	一般国道 479 号	守口市梅園町	12H	18,516	25,922		
高速自動車国道	大阪市	10	近畿自動車道	門真 JCT~大東鶴見 IC	24H	46,619	63,225
		20	近畿自動車道	大東鶴見 IC~東大阪北 IC	24H	78,859	106,593
	大阪府	120	近畿自動車道	門真 IC~門真 JCT	24H	49,283	65,875
		130	近畿自動車道	大東鶴見 IC~東大阪北 IC	24H	78,859	106,593
		140	近畿自動車道	東大阪北 IC~東大阪 JCT	24H	68,040	92,322
都市高速道路	大阪市	5040	高速大阪東大阪線	大阪市西区川口 1 丁目	24H	62,704	83,598
		5050	高速大阪東大阪線	大阪市西区江之子島 2 丁目	24H	58,731	78,771
		5060	高速大阪東大阪線	大阪市西区西本町 2 丁目	24H	91,456	126,166
		5070	高速大阪東大阪線	大阪市西区西本町 1 丁目	24H	68,910	96,065
		5080	高速大阪東大阪線	大阪府中央区船場中央 2 丁目	24H	97,401	132,837
		5090	高速大阪東大阪線	大阪府中央区農人橋 1 丁目	24H	73,514	96,474
		5100	高速大阪東大阪線	大阪府中央区法円坂 2 丁目	24H	62,212	83,403
		5110	高速大阪東大阪線	大阪府東成区深江北 1 丁目	24H	71,072	94,599
		5120	高速大阪守口線	大阪府北区南森町 1 丁目	24H	61,926	83,429
		5130	高速大阪守口線	大阪府北区末広町	24H	50,218	67,340
		5140	高速大阪守口線	大阪府北区錦町	24H	54,774	73,556

注 1) 調査区分は、12H：12 時間観測地点、24H：24 時間観測地点、—：非観測区間を示します。

注 2) 調査区分が 12 時間の地点については、12 時間交通量に昼夜率を乗じて 24 時間交通量を算出しています。

注 3) 調査区分が非観測区間である地点の交通量は、交通量を観測した区間の結果と平成 17 年度交通量を用いた推定値を示しています。

出典：平成 22 年度 全国道路・街路交通情勢調査（道路交通センサス）（国土交通省）

表 4-2-6 (3) 交通量の状況 (都市高速道路、主要地方道 (都道府県道))

道路種別	地域区分	区間番号	路線名	交通量観測地点地名	調査区分	平日交通量	
						12時間	24時間
都市高速道路	大阪市	5150	高速大阪守口線	大阪市都島区友渕町1丁目	24H	48,492	65,216
		5160	高速大阪守口線	大阪市都島区友渕町1丁目	24H	45,678	61,657
		5170	高速大阪守口線	大阪市旭区赤川1丁目	24H	39,940	54,461
		5180	高速大阪守口線	大阪市旭区中宮5丁目	24H	34,694	47,734
		5190	高速道路森小路線	大阪市旭区大宮1丁目	24H	8,174	10,461
		5350	高速大阪池田線	大阪市中央区高麗橋4丁目	24H	65,962	86,327
		5360	高速大阪池田線	大阪市中央区北浜4丁目	24H	70,628	93,337
		5370	高速大阪池田線	大阪市北区西天満1丁目	24H	67,511	89,819
		5380	高速大阪池田線	大阪市中央区東高麗橋	24H	75,446	101,315
		5390	高速大阪池田線	大阪市中央区本町橋	24H	72,427	97,975
		5400	高速大阪池田線	大阪市中央区松屋町	24H	66,772	91,036
		5490	高速大阪池田線	大阪市中央区西心斎橋1丁目	24H	78,536	106,364
		5500	高速大阪池田線	大阪市中央区南本町4丁目	24H	69,712	92,825
		5510	高速大阪池田線	大阪市中央区淡路町4丁目	24H	55,127	74,016
		5520	高速大阪池田線	大阪市西区江戸堀1丁目	24H	75,980	100,971
		5530	高速大阪池田線	大阪市北区堂島浜2丁目	24H	66,620	88,379
		5540	高速大阪池田線	大阪市北区堂島浜2丁目	24H	66,620	88,379
		5550	高速大阪池田線	大阪市福島区福島7丁目	24H	65,503	87,268
		5560	高速大阪池田線	大阪市福島区海老江3丁目	24H	73,209	98,239
		5590	高速大阪西宮線	大阪市西区西本町3丁目	24H	35,100	50,811
	5600	高速大阪西宮線	大阪市西区京町堀3丁目	24H	35,559	50,589	
	5610	高速大阪西宮線	大阪市福島区吉野1丁目	24H	45,166	64,048	
	大阪府	5010	高速大阪東大阪線	東大阪市川俣1丁目	24H	60,894	81,846
		5020	高速大阪東大阪線	東大阪市長田中2丁目	24H	45,519	62,047
		5030	高速大阪東大阪線	東大阪市荒本北2丁目	24H	48,704	65,331
		5040	高速大阪東大阪線	東大阪市角田1丁目	24H	38,087	50,978
5060		高速大阪守口線	守口市八雲西町1丁目	24H	34,827	48,005	
5080		高速大阪池田線	大阪市淀川区加島2丁目	24H	58,919	80,337	
主要地方道 (都道府県道)	大阪市	40060	大阪中央環状線	大阪市鶴見区安田4丁目	12H	64,239	89,935
		40070	大阪中央環状線	大阪市鶴見区茨田大宮2丁目	12H	68,711	96,195
		40080	大阪中央環状線	大阪市鶴見区焼野1丁目	24H	8,067	10,495
		40170	大阪生駒線	大阪市北区天満1丁目	24H	24,009	48,018
		40180	大阪生駒線	大阪市鶴見区鶴見4丁目	12H	20,028	29,241
		40190	大阪生駒線	大阪市鶴見区諸口6丁目	12H	21,010	30,675
		40240	大阪高槻京都線	大阪市北区天神橋5丁目	12H	19,599	27,439
		40250	大阪高槻京都線	大阪市北区天神橋5丁目	12H	19,599	27,439
		40260	大阪高槻京都線	大阪市北区本庄東2丁目	12H	21,755	30,457
		40270	大阪高槻京都線	大阪市北区天神橋8丁目	12H	31,262	43,767
		40280	大阪高槻京都線	大阪市東淀川区柴島3丁目	24H	30,735	44,318
		40290	大阪高槻京都線	大阪市東淀川区上新庄1丁目	24H	19,786	26,622
		40310	八尾茨木線	大阪市鶴見区浜3丁目	12H	779	1,091
		40320	大阪高槻線	大阪市淀川区十三本町1丁目	12H	19,463	27,248
		40330	大阪高槻線	大阪市淀川区木川東2丁目	12H	15,478	21,669
		40340	大阪高槻線	大阪市東淀川区柴島1丁目	12H	28,405	39,767

注 1) 調査区分は、12H：12時間観測地点、24H：24時間観測地点、—：非観測区間を示します。

注 2) 調査区分が12時間の地点については、12時間交通量に昼夜率を乗じて24時間交通量を算出しています。

注 3) 調査区分が非観測区間である地点の交通量は、交通量を観測した区間の結果と平成17年度交通量を用いた推定値を示しています。

出典：平成22年度 全国道路・街路交通情勢調査 (道路交通センサス) (国土交通省)

表 4-2-6(4) 交通量の状況（主要地方道（都道府県道）、主要地方道（指定市市道））

道路種別	地域区分	区間番号	路線名	交通量観測地点地名	調査区分	平日交通量	
						12時間	24時間
主要地方道（都道府県道）	大阪府	40350	大阪高槻線	大阪市東淀川区菅原4丁目	12H	13,926	19,496
		40360	大阪高槻線	大阪市東淀川区豊新1丁目	12H	17,133	23,986
		40480	大阪臨海線	大阪市西区新町3丁目	24H	20,964	28,479
		40520	大阪臨海線	-	-	10,269	14,377
		40540	大阪和泉泉南線	大阪市中央区谷町3丁目	24H	41,505	60,176
		40620	大阪伊丹線	大阪市西区京町堀2丁目	24H	23,926	32,512
		40630	大阪伊丹線	大阪市北区大淀南2丁目	12H	22,338	31,273
		40640	大阪伊丹線	大阪市淀川区十三元今里2丁目	24H	17,464	24,826
		40120	大阪中央環状線	東大阪市本庄	12H	79,150	110,810
		40130	大阪中央環状線	門真市葺島	24H	34,791	48,225
		40140	大阪中央環状線	門真市葺島	24H	59,701	85,684
		40150	大阪中央環状線	門真市松生町	24H	57,110	81,950
		40160	大阪中央環状線	門真市堂山町	12H	62,762	87,867
		40170	大阪中央環状線	門真市堂山町	12H	61,198	85,677
		40280	大阪中央環状線(旧)	東大阪市長田中5丁目	12H	11,897	16,656
		40290	大阪中央環状線(旧)	-	-	8,067	10,487
		40470	大阪生駒線	安田東・諸福西	12H	20,990	29,386
		40480	大阪生駒線	大東市新田東本町	12H	10,742	15,039
		40750	八尾茨木線	東大阪市楠根1丁目	12H	3,993	5,590
		40760	八尾茨木線	門真市葺島	24H	23,600	32,004
40850	八尾茨木線	門真市島頭1丁目	24H	6,777	9,199		
41100	八尾枚方線	大東市氷野3丁目	24H	9,718	13,055		
主要地方道（指定市市道）	大阪市	40730	大阪環状線	大阪市北区中崎1丁目	12H	12,842	17,979
		40740	大阪環状線	大阪市北区国分寺1丁目	12H	23,821	33,349
		40750	大阪環状線	大阪市都島区都島北通1丁目	24H	18,344	26,747
		40760	大阪環状線	大阪市旭区森小路1丁目	12H	5,097	7,136
		40770	大阪環状線	大阪市城東区東中浜3丁目	12H	27,218	38,105
		40800	天神橋天王寺線	大阪市中央区南新町2丁目	24H	16,568	25,106
		40830	福島桜島線	大阪市福島区大開3丁目	12H	17,913	25,078
		40850	福島桜島線	大阪市福島区野田5丁目	12H	7,887	11,042
		40870	福町浜町線	大阪市西淀川区柏里1丁目	12H	7,233	10,126
		40880	中津太子橋線	大阪市北区本庄西3丁目	12H	17,680	24,752
		40890	中津太子橋線	大阪市都島区毛馬町2丁目	12H	19,759	27,663
		40900	中津太子橋線	大阪市旭区中宮5丁目	24H	17,693	24,907
		40920	築港深江線	大阪市西区西本町2丁目	24H	29,088	38,292
		40930	築港深江線	大阪市中央区常盤町2丁目	12H	33,893	47,450
		40940	築港深江線	大阪市城東区森之宮2丁目	24H	41,850	58,858
40950	築港深江線	大阪市中央区船場中央3丁目	12H	19,052	26,673		

注1) 調査区分は、12H：12時間観測地点、24H：24時間観測地点、－：非観測区間を示します。

注2) 調査区分が12時間の地点については、12時間交通量に昼夜率を乗じて24時間交通量を算出しています。

注3) 調査区分が非観測区間である地点の交通量は、交通量を観測した区間の結果と平成17年度交通量を用いた推定値を示しています。

出典：平成22年度 全国道路・街路交通情勢調査（道路交通センサス）（国土交通省）

表 4-2-6(5) 交通量の状況（主要地方道（指定市市道）・一般都道府県道・指定市の一般市道）

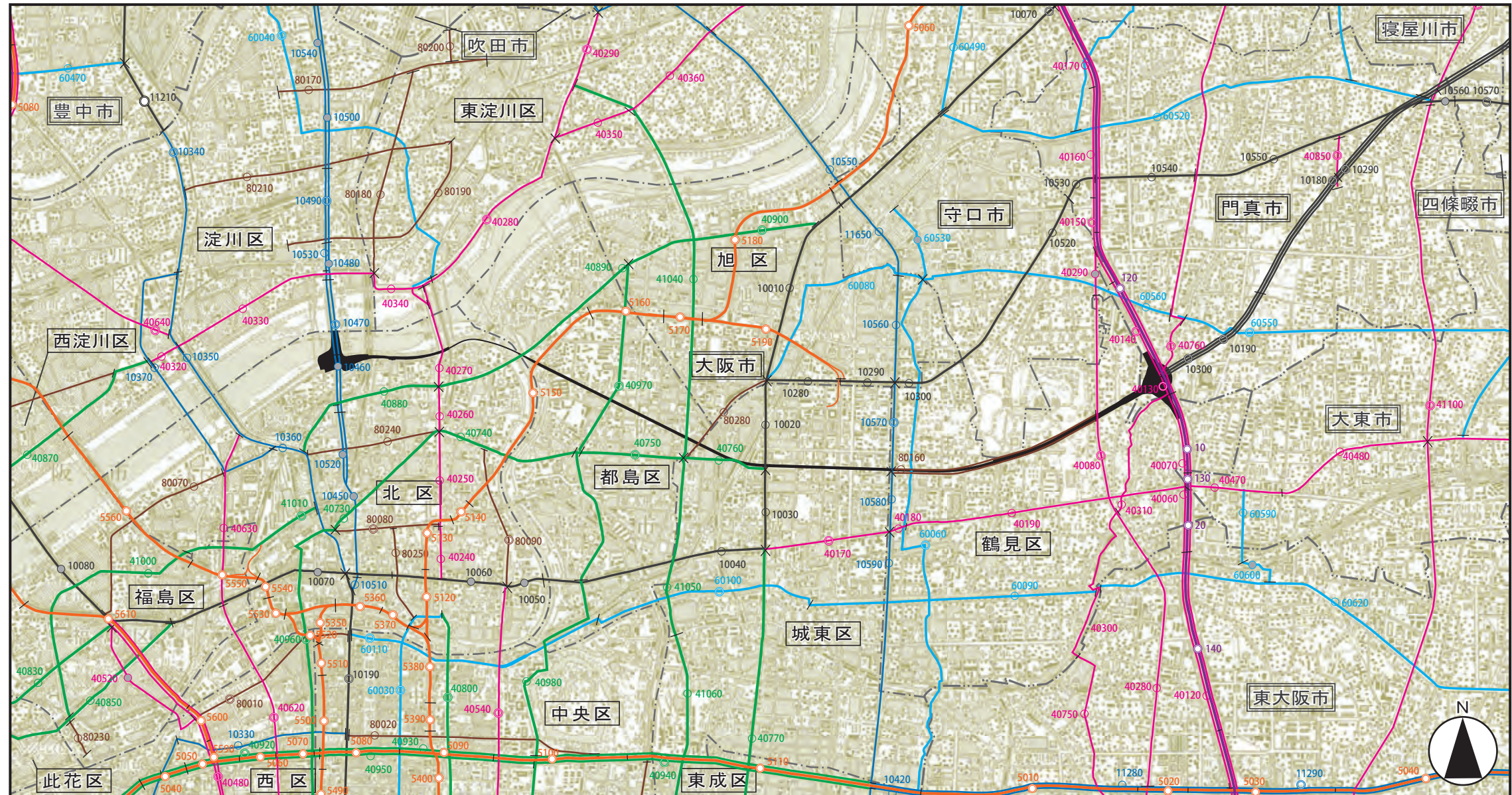
道路種別	地域区分	区間番号	路線名	交通量観測地点地名	調査区分	平日交通量	
						12時間	24時間
主要地方道 （指定市市道）	大阪市	40960	南北線	大阪市西区京町堀 1 丁目	24H	21,554	33,915
		40970	赤川天王寺線	大阪市都島区高倉町 1 丁目	24H	11,408	15,476
		40980	赤川天王寺線	大阪府中央区大手前 2 丁目	12H	20,816	29,142
		41000	九条梅田線	大阪市福島区鷺洲 4 丁目	12H	9,814	13,740
		41010	九条梅田線	大阪市北区大深町	24H	14,768	20,262
		41040	上新庄生野線	大阪市旭区中宮 1 丁目	12H	9,244	12,942
		41050	上新庄生野線	大阪市城東区蒲生 2 丁目	12H	4,645	6,503
		41060	上新庄生野線	大阪市城東区鳴野西 2 丁目	12H	9,657	13,520
一般都道府県道	大阪市	60030	恵美須南森町線	大阪府中央区備後町 2 丁目	24H	25,288	37,929
		60040	熊野大阪線	大阪市淀川区十八条 2 丁目	24H	8,095	9,977
		60060	平野守口線	大阪市鶴見区鶴見 1 丁目	24H	5,199	6,509
		60090	石切大阪線	大阪市鶴見区今津北 2 丁目	12H	9,058	12,681
		60100	石切大阪線	大阪市城東区新喜多 2 丁目	24H	7,897	11,200
		60110	石切大阪線	大阪府中央区北浜 3 丁目	24H	17,316	25,285
	大阪府	60470	庄本牛立線	豊中市大黒町 1 丁目	12H	8,927	12,498
		60490	北大日竜田線	守口市八雲西町 2 丁目	12H	5,187	7,262
		60520	守口門真線	門真市松葉町	12H	10,380	14,532
		60530	平野守口線	-	-	4,491	6,287
		60550	深野南寺方大阪線	門真市三ツ島	24H	9,777	12,515
		60560	深野南寺方大阪線	桑才新町	12H	11,138	15,593
		60590	鴻池新田停車場線	大東市諸福 5 丁目	12H	3,489	4,885
		60600	鴻池新田停車場鴻池線	-	-	4,484	6,278
		60620	石切大阪線	東大阪市中鴻池町 3 丁目	12H	10,744	15,042
		指定市の一般市道	大阪市	80010	江戸堀線	大阪市西区土佐堀 2 丁目	24H
80020	本町左専道線			大阪府中央区本町 3 丁目	12H	15,136	21,190
80070	豊崎鷺洲線			大阪市北区大淀北 2 丁目	12H	9,895	13,853
80080	扇町公園南通線			大阪市北区堂山町	24H	18,673	27,776
80090	天満橋筋線			大阪市北区天満橋 1 丁目	24H	24,566	32,632
80160	鶴見区第 9001 号線			大阪市界境	12H	12,102	16,943
80170	庄内新庄線			大阪市淀川区東三国 2 丁目	12H	7,890	11,046
80180	西淡路南方線			大阪市東淀川区東中島 4 丁目	12H	9,927	13,898
80190	十三吹田線			大阪市東淀川区東中島 1 丁目	12H	8,309	11,633
80200	十三吹田線			大阪市東淀川区西淡路 6 丁目	12H	5,254	7,356
80210	歌島豊里線			大阪市淀川区西宮原 2 丁目	12H	16,622	23,271
80230	海老江九条線			大阪市福島区野田 4 丁目	12H	3,634	5,088
80240	豊崎鷺洲線			大阪市北区本庄西 1 丁目	12H	7,929	11,101
80250	裁判所東筋線			大阪市北区野崎町	12H	7,903	11,064
80280	片町野江森小路線	大阪市旭区森小路 1 丁目	12H	17,960	25,144		

注 1) 調査区分は、12H：12 時間観測地点、24H：24 時間観測地点、－：非観測区間を示します。

注 2) 調査区分が 12 時間の地点については、12 時間交通量に昼夜率を乗じて 24 時間交通量を算出しています。

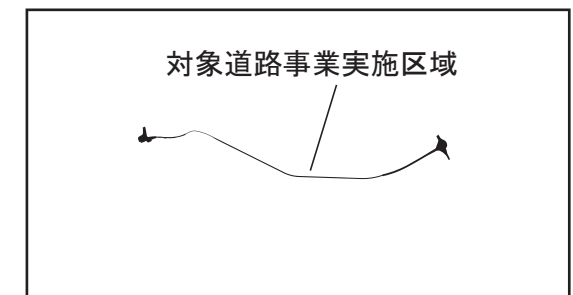
注 3) 調査区分が非観測区間である地点の交通量は、交通量を観測した区間の結果と平成 17 年度交通量を用いた推定値を示しています。

出典：平成 22 年度 全国道路・街路交通情勢調査（道路交通センサス）（国土交通省）



凡 例			
記号	名称	記号	名称
	高速自動車国道	○	12時間観測地点
	都市高速道路	◎	24時間観測地点
	直轄国道	●	未観測地点(推定値)
	補助国道	 区間番号	
	主要地方道(都道府県道)		
	主要地方道(指定市市道)		
	一般都道府県道		
	指定市の一般市道		

出典：平成22年度 全国道路・街路交通情勢調査（道路交通センサス）（国土交通省）


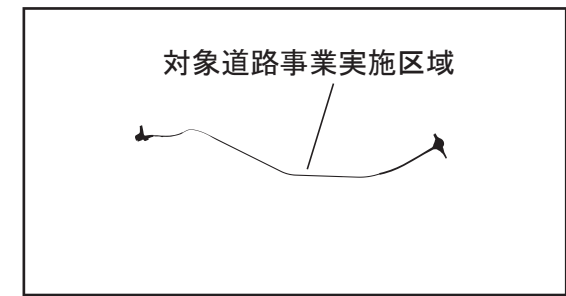


図名 図4-2-4(1) 交通の状況図
(道路網及び交通量調査地点)



凡 例	
記号	名称
	鉄道(地上路線)
	鉄道(地下路線)
	主要な駅

出典：大阪都市地図（平成24年、昭文社）



図名

図4-2-4(2) 交通の状況図(鉄道網)

2.5 学校、病院その他の環境の保全についての配慮が特に必要な施設の配置の状況及び住宅の配置の概況

調査区域における環境保全についての配慮が特に必要な施設等の名称は表 4-2-7(1)～(34)、位置は図 4-2-5(1)～(3)、人口集中(DID)地区の区域は図 4-2-5(4)に示すとおりです。

調査区域は、ほぼ全域が市街地化されており、幼稚園や小中学校等の教育施設、病院や老人ホーム等の医療福祉施設が数多く分布しています。また、人口集中(DID)地区は寝屋川市、大東市の一部を除き、ほぼ全域に分布しています。

対象道路事業実施区域には、「高倉中学校」、「大阪産業大学附属中学校」、「友渕小学校分校」、「榎並小学校」の教育施設等が、「STS GALLERY」、「都島友渕乳児保育センター」、「城東特別養護老人ホーム」の社会福祉施設が、「神原病院」及び「スマレ病院」の病院があります。

表 4-2-7(1) 環境の保全についての配慮が特に必要な施設等の状況（教育施設等）

図面番号	大分類	小分類	学校名	所在地
A1	大学	国立大学	大阪大学 中之島センター	大阪市北区中之島 4-3-53
A2		公立大学	大阪市立大学 梅田サテライト／文化交流センター	大阪市北区梅田 1-2-2-600
A3		私立大学	大阪保健医療大学	大阪市北区天満 1-9-27
A4			大阪工業大学 大宮キャンパス	大阪市旭区大宮 5-16-1
A5			関西大学 天六キャンパス	大阪市北区長柄西 1-3-22
A6			大阪国際大学 守口キャンパス	守口市藤田町 6-21-57
A7		短期大学	大阪信愛女学院短期大学 城東キャンパス	大阪市城東区古市 2-7-30
A8			大阪信愛女学院短期大学 鶴見キャンパス	大阪市鶴見区鶴見 6-2-28
A9			大阪国際大学短期大学部	守口市藤田町 6-21-57

表 4-2-7(2) 環境の保全についての配慮が特に必要な施設等の状況（教育施設等）

図面 番号	大分類	小分類	学校名	所在地
B1	高校	府立高等 学校	大手前高等学校	大阪府中央区大手前 2-1-11
B2			東淀川高等学校	大阪府淀川区宮原 4-4-5
B3			北野高等学校	大阪府淀川区新北野 2-5-13
B4			北淀高等学校	大阪府東淀川区豊里 2-11-35
B5			柴島高等学校	大阪府東淀川区柴島 1-7-106
B6			旭高等学校	大阪府旭区高殿 5-6-41
B7			成城高等学校	大阪府城東区諏訪 3-11-41
B8			茨田高等学校	大阪府鶴見区安田 1-5-49
B9			守口東高等学校	守口市八雲中町 2-1-32
B10			芦間高等学校	守口市外島町 1-43
B11			門真なみはや高等学校	門真市島頭 4-9-1
B12			門真西高等学校	門真市柳田町 29-1
B13			かわち野高等学校	東大阪府新庄 4-11-95
B14			西野田工科高等学校	大阪府福島区大開 2-17-62
B15			淀川工科高等学校	大阪府旭区太子橋 3-1-32
B16			城東工科高等学校	東大阪府西鴻池町 2-5-33
B17			市立高等 学校	扇町総合高等学校
B18		桜宮高等学校		大阪府都島区毛馬町 5-22-28
B19		東高等学校		大阪府都島区東野田町 4-15-14
B20		中央高等学校		大阪府中央区釣鐘町 1-1-5
B21		汎愛高等学校		大阪府鶴見区今津中 2-1-52
B22		鶴見商業高等学校		大阪府鶴見区緑 2-10-9
B23		都島工業高等学校		大阪府都島区善源寺町 1-5-64
B24		都島第二工業高等学校		大阪府都島区善源寺町 1-5-64
B25		私立高等 学校	鹿島学園梅田キャンパス	大阪府北区梅田 1-3-1
B26			ルネサンス大阪	大阪府北区芝田 2-9-20
B27			松陰大阪梅田学習センター	大阪府北区芝田 2-1-18
B28			松陰大阪南森町学習センター	大阪府北区東天満 1-4-3
B29			金蘭会高等学校	大阪府北区大淀南 3-3-7
B30			星槎国際高等学校大阪学習センター	大阪府北区大淀南 1-10-20
B31			城星学園高等学校	大阪府中央区玉造 2-23-26
B32			追手門学院大手前高等学校	大阪府中央区大手前 1-3-20
B33			NHK 学園高等学校 N-gaku まなびや大阪	大阪府中央区大手前 2-1-2
B34			相愛高等学校	大阪府中央区本町 4-1-23
B35			関西大学北陽高等学校	大阪府東淀川区上新庄 1-3-26
B36			英真学園高等学校	大阪府淀川区十三東 5-4-38
B37			常翔学園高等学校	大阪府旭区大宮 5-16-1
B38			大阪産業大学附属高等学校	大阪府城東区古市 1-20-26
B39			大阪信愛女学院高等学校	大阪府城東区古市 2-7-30
B40			開明高等学校	大阪府城東区野江 1-9-9
B41			大阪電気通信大学高等学校	守口市橋波西之町 1-5-18
B42			大阪国際滝井高等学校	守口市馬場町 2-8-24
B43			大阪国際大和田高等学校	守口市藤田町 6-21-57
B44			太成学院大学高等学校	大東市諸福 7-2-23

表 4-2-7(3) 環境の保全についての配慮が特に必要な施設等の状況（教育施設等）

図面 番号	大分類	小分類	学校名	所在地
C1	中学校	市立中学校	天満中学校	大阪市北区神山町 12-9
C2			北稜中学校	大阪市北区天満橋 1-1-58
C3			新豊崎中学校	大阪市北区長柄東 2-2-30
C4			豊崎中学校	大阪市北区本庄東 3-4-8
C5			大淀中学校	大阪市北区大淀中 2-1-11
C6			淀川中学校	大阪市都島区毛馬町 3-5-12
C7			高倉中学校	大阪市都島区御幸町 1-1-10
C8			友渕中学校	大阪市都島区友渕町 1-5-151
C9			桜宮中学校	大阪市都島区東野田町 5-16-10
C10			都島中学校	大阪市都島区中野町 3-9-33
C11			八阪中学校	大阪市福島区鷺洲 6-1-13
C12			下福島中学校	大阪市福島区玉川 1-4-11
C13			下福島中学校分校	大阪市福島区福島 4-2-78 (厚生年金病院内)
C14			野田中学校	大阪市福島区吉野 5-9-4
C15			東中学校	大阪府中央区大手前 4-1-5
C16			花乃井中学校	大阪府西区江戸堀 2-8-29
C17			東三国中学校	大阪府淀川区東三国 6-3-68
C18			三国中学校	大阪府淀川区西三国 2-5-24
C19			宮原中学校	大阪府淀川区西宮原 3-3-2
C20			十三中学校	大阪府淀川区十三東 5-1-27
C21			新北野中学校	大阪府淀川区新北野 2-13-37
C22			大桐中学校	大阪府東淀川区大桐 4-5-8
C23			新東淀中学校	大阪府東淀川区豊里 1-10-32
C24			東淀中学校	大阪府東淀川区豊里 6-25-19
C25			柴島中学校	大阪府東淀川区柴島 2-8-36
C26			淡路中学校	大阪府東淀川区西淡路 4-25-53
C27			中島中学校	大阪府東淀川区東中島 3-5-22
C28			今市中学校	大阪府旭区大宮 5-13-40
C29			大宮中学校	大阪府旭区中宮 4-7-11
C30			旭東中学校	大阪府旭区新森 6-7-25
C31			旭陽中学校	大阪府旭区高殿 5-9-31
C32			董中学校	大阪府城東区古市 1-18-4
C33			鯉江中学校	大阪府城東区今福西 4-7-20
C34			蒲生中学校	大阪府城東区中央 3-9-24
C35			放出中学校	大阪府城東区放出西 3-12-10
C36			城東中学校	大阪府城東区永田 3-3-58
C37			城陽中学校	大阪府城東区鳴野西 3-3-64
C38			茨田中学校	大阪府鶴見区諸口 3-4-44
C39			茨田北中学校	大阪府鶴見区茨田大宮 1-1-31
C40			今津中学校	大阪府鶴見区今津中 1-3-55
C41			横堤中学校	大阪府鶴見区横堤 1-11-27
C42			緑中学校	大阪府鶴見区鶴見 6-6-11
C43			第六中学校	豊中市庄内幸町 4-29-1
C44			第七中学校	豊中市庄内栄町 5-10-1
C45			第一中学校	守口市竹町 12-29

表 4-2-7(4) 環境の保全についての配慮が特に必要な施設等の状況（教育施設等）

図面 番号	大分類	小分類	学校名	所在地
C46	中学校	市立中学校	第二中学校	守口市寺方元町 4-1-40
C47			第三中学校	守口市春日町 13-20
C48			第四中学校	守口市大宮通 3-9-39
C49			八雲中学校	守口市八雲西町 3-5-21
C50			錦中学校	守口市南寺方東通 4-1-31
C51			門真はすはな中学校	門真市中町 2-1
C52			第二中学校	門真市沖町 10-1
C53			第三中学校	門真市柳田町 12-6
C54			第四中学校	門真市江端町 3-1
C55			第五中学校	門真市北岸和田 3-12-1
C56			第七中学校	門真市北島町 29-1
C57			第七中学校	寝屋川市讃良東町 1-1
C58			大東中学校	大東市朋来 1-30-1
C59			住道中学校	大東市末広町 17-1
C60			諸福中学校	大東市諸福 5-11-1
C61			南郷中学校	大東市赤井 3-15-3
C62			楠根中学校	東大阪市稲田本町 2-6-34
C63		盾津中学校	東大阪市新庄南 1-33	
C64		盾津東中学校	東大阪市川田 3-2-26	
C65		私立中学校	金蘭会中学校	大阪市北区大淀南 3-3-7
C66			城星学園中学校	大阪市中央区玉造 2-23-26
C67			追手門学院大手前中学校	大阪市中央区大手前 1-3-20
C68			相愛中学校	大阪市中央区本町 4-1-23
C69			関西大学北陽中学校	大阪市東淀川区上新庄 1-3-26
C70			常翔学園中学校	大阪市旭区大宮 5-16-1
C71			大阪産業大学附属中学校	大阪市城東区古市 1-20-26
C72			大阪信愛女学院中学校	大阪市城東区古市 2-7-30
C73			開明中学校	大阪市城東区野江 1-9-9
C74			大阪国際大和田中学校	守口市藤田町 6-21-57
C75			太成学院大学中学校	大東市諸福 7-2-23

表 4-2-7(5) 環境の保全についての配慮が特に必要な施設等の状況（教育施設等）

図面 番号	大分類	小分類	学校名	所在地
D1	小学校	市立小学校	扇町小学校	大阪市北区扇町 2-7-24
D2			菅北小学校	大阪市北区菅栄町 9-5
D3			滝川小学校	大阪市北区天満 1-24-15
D4			堀川小学校	大阪市北区東天満 2-10-7
D5			西天満小学校	大阪市北区西天満 3-12-21
D6			豊仁小学校	大阪市北区長柄西 2-6-20
D7			豊崎東小学校	大阪市北区長柄中 2-3-30
D8			豊崎小学校	大阪市北区豊崎 4-5-9
D9			豊崎本庄小学校	大阪市北区本庄西 2-1-16
D10			中津小学校	大阪市北区中津 3-34-18
D11			大淀小学校	大阪市北区大淀中 4-10-33
D12			大東小学校	大阪市都島区毛馬町 2-11-111
D13			淀川小学校	大阪市都島区毛馬町 3-5-39
D14			高倉小学校	大阪市都島区高倉町 3-3-10
D15			内代小学校	大阪市都島区内代町 3-4-6
D16			友渚小学校	大阪市都島区友渚町 1-3-123
D17			友渚小学校分校	大阪市都島区友渚町 1-3-187
D18			都島小学校	大阪市都島区都島本通 3-10-3
D19			東都島小学校	大阪市都島区都島本通 4-24-20
D20			桜宮小学校	大阪市都島区東野田町 1-10-19
D21			中野小学校	大阪市都島区中野町 3-10-5
D22			海老江東小学校	大阪市福島区海老江 1-6-19
D23			海老江西小学校	大阪市福島区海老江 8-1-10
D24			鷺洲小学校	大阪市福島区鷺洲 5-6-8
D25			福島小学校	大阪市福島区福島 4-5-6
D26			上福島小学校	大阪市福島区福島 7-4-33
D27			玉川小学校	大阪市福島区玉川 2-13-16
D28			野田小学校	大阪市福島区野田 5-13-22
D29			吉野小学校	大阪市福島区吉野 3-10-5
D30			大開小学校	大阪市福島区大開 2-10-28
D31			西九条小学校	大阪市此花区西九条 4-3-41
D32			南大江小学校	大阪市中央区農人橋 1-3-3
D33			中大江小学校	大阪市中央区糸屋町 2-3-14
D34			開平小学校	大阪市中央区今橋 1-5-7
D35			西船場小学校	大阪市西区江戸堀 1-21-28
D36			明治小学校	大阪市西区阿波座 2-3-35
D37			明治小学校分校	大阪市西区立売堀 4-10-18
D38			本田小学校	大阪市西区川口 1-5-19
D39			柏里小学校	大阪市西淀川区柏里 2-13-33
D40			新東三国小学校	大阪市淀川区東三国 3-9-10
D41			東三国小学校	大阪市淀川区東三国 6-3-24
D42			西三国小学校	大阪市淀川区西三国 1-21-28
D43			三国小学校	大阪市淀川区三国本町 3-9-18
D44			宮原小学校	大阪市淀川区三国本町 1-16-44
D45			西中島小学校	大阪市淀川区西中島 7-14-25
D46			北中島小学校	大阪市淀川区宮原 5-3-4

表 4-2-7(6) 環境の保全についての配慮が特に必要な施設等の状況（教育施設等）

図面 番号	大分類	小分類	学校名	所在地
D47	小学校	市立小学校	木川小学校	大阪市淀川区木川東 3-7-32
D48			木川南小学校	大阪市淀川区木川東 1-2-36
D49			十三小学校	大阪市淀川区十三東 4-3-6
D50			塚本小学校	大阪市淀川区塚本 3-5-6
D51			田川小学校	大阪市淀川区田川 2-9-37
D52			神津小学校	大阪市淀川区十三元今里 2-3-12
D53			新高小学校	大阪市淀川区新高 1-15-53
D54			野中小学校	大阪市淀川区野中北 1-11-26
D55			三津屋小学校	大阪市淀川区三津屋中 1-4-14
D56			新庄小学校	大阪市東淀川区上新庄 2-20-5
D57			大桐小学校	大阪市東淀川区大桐 4-1-15
D58			大道南小学校	大阪市東淀川区大道南 1-23-6
D59			豊里小学校	大阪市東淀川区豊里 5-14-60
D60			豊里南小学校	大阪市東淀川区豊里 5-12-41
D61			豊新小学校	大阪市東淀川区豊新 4-17-26
D62			下新庄小学校	大阪市東淀川区下新庄 5-2-9
D63			菅原小学校	大阪市東淀川区菅原 6-3-25
D64			東淡路小学校	大阪市東淀川区東淡路 3-3-32
D65			西淡路小学校	大阪市東淀川区西淡路 3-14-11
D66			淡路小学校	大阪市東淀川区西淡路 5-5-32
D67			啓発小学校	大阪市東淀川区東中島 4-8-38
D68			東中本小学校	大阪市東成区東中本 2-9-3
D69			北中道小学校	大阪市東成区中道 2-9-20
D70			太子橋小学校	大阪市旭区太子橋 1-12-15
D71			大宮小学校	大阪市旭区大宮 4-9-16
D72			大宮西小学校	大阪市旭区中宮 1-8-14
D73			生江小学校	大阪市旭区生江 1-10-21
D74			城北小学校	大阪市旭区赤川 3-13-47
D75			古市小学校	大阪市旭区森小路 2-10-35
D76			清水小学校	大阪市旭区清水 5-1-12
D77			新森小路小学校	大阪市旭区新森 6-3-13
D78			高殿小学校	大阪市旭区高殿 6-9-10
D79			高殿南小学校	大阪市旭区高殿 3-10-30
D80			すみれ小学校	大阪市城東区古市 2-6-38
D81			鯉江小学校	大阪市城東区今福西 3-9-27
D82			鯉江東小学校	大阪市城東区今福東 1-3-26
D83			今福小学校	大阪市城東区今福南 2-1-53
D84			榎並小学校	大阪市城東区野江 4-1-28
D85			成育小学校	大阪市城東区成育 1-5-19
D86			関目小学校	大阪市城東区関目 6-5-5
D87			関目東小学校	大阪市城東区関目 4-12-15
D88			放出小学校	大阪市城東区放出西 2-2-18
D89	城東小学校	大阪市城東区鳴野東 3-16-41		
D90	鳴野小学校	大阪市城東区鳴野西 4-11-48		
D91	聖賢小学校	大阪市城東区新喜多 2-4-35		
D92	諏訪小学校	大阪市城東区永田 2-15-5		

表 4-2-7(7) 環境の保全についての配慮が特に必要な施設等の状況（教育施設等）

図面 番号	大分類	小分類	学校名	所在地
D93	小学校	市立小学校	中浜小学校	大阪市城東区中浜 2-12-35
D94			東中浜小学校	大阪市城東区東中浜 5-4-5
D95			森之宮小学校	大阪市城東区森之宮 1-6-64
D96			茨田小学校	大阪市鶴見区安田 2-1-8
D97			茨田東小学校	大阪市鶴見区茨田大宮 3-7-61
D98			茨田西小学校	大阪市鶴見区横堤 5-13-61
D99			茨田南小学校	大阪市鶴見区諸口 1-3-71
D100			茨田北小学校	大阪市鶴見区浜 3-8-66
D101			焼野小学校	大阪市鶴見区焼野 1-3-44
D102			榎本小学校	大阪市鶴見区今津北 1-5-35
D103			今津小学校	大阪市鶴見区今津中 4-1-48
D104			横堤小学校	大阪市鶴見区横堤 1-11-83
D105			鶴見小学校	大阪市鶴見区鶴見 4-14-10
D106			鶴見南小学校	大阪市鶴見区鶴見 2-17-22
D107			みどり小学校	大阪市鶴見区緑 2-4-45
D108			島田小学校	豊中市庄内栄町 2-20-1
D109			庄内小学校	豊中市庄内幸町 4-29-2
D110			庄内南小学校	豊中市大黒町 1-2-15
D111			千成小学校	豊中市千成町 2-2-65
D112			八雲小学校	守口市八雲西町 4-31-31
D113			八雲東小学校	守口市八雲東町 2-77-7
D114			下島小学校	守口市下島町 15-27
D115			南小学校	守口市南寺方南通 3-2-8
D116			藤田小学校	守口市藤田町 1-58-18
D117			橋波小学校	守口市大宮通 1-14-9
D118			三郷小学校	守口市東光町 2-1-4
D119			錦小学校	守口市寺方錦通 2-8-45
D120			寺方小学校	守口市寺方元町 1-1-1
D121			さつき小学校	守口市文園町 9-32
D122			守口小学校	守口市八島町 13-40
D123			東小学校	門真市岸和田 3-42-1
D124			脇田小学校	門真市脇田町 4-1
D125			砂子小学校	門真市大字三ツ島 1097
D126			二島小学校	門真市大字三ツ島 1551
D127			四宮小学校	門真市四宮 2-8-1
D128			沖小学校	門真市沖町 28-1
D129			五月田小学校	門真市北島町 27-1
D130			速見小学校	門真市速見町 4-1
D131	門真小学校	門真市柳町 4-1		
D132	門真みらい小学校	門真市浜町 22-41		
D133	古川橋小学校	門真市御堂町 18-9		
D134	上野口小学校	門真市上野口町 31-1		
D135	北巣本小学校	門真市北巣本町 2-11		
D136	大和田小学校	門真市大橋町 21-46		
D137	堀溝小学校	寝屋川市堀溝 3-10-8		
D138	南小学校	寝屋川市下木田町 16-15		

表 4-2-7(8) 環境の保全についての配慮が特に必要な施設等の状況（教育施設等）

図面 番号	大分類	小分類	学校名	所在地	
D139	小学校	市立小学校	住道南小学校	大東市末広町 16-1	
D140			住道北小学校	大東市浜町 2-12	
D141			灰塚小学校	大東市灰塚 1-3-1	
D142			諸福小学校	大東市諸福 1-2-2	
D143			南郷小学校	大東市太子田 1-12-38	
D144			氷野小学校	大東市大東町 9-1	
D145			三箇小学校	大東市三箇 1-23-1	
D146			楠根小学校	東大阪市稲田本町 1-1-43	
D147			楠根東小学校	東大阪市七軒家 17-33	
D148			森河内小学校	東大阪市森河内東 1-32-24	
D149			加納小学校	東大阪市加納 3-6-8	
D150			北宮小学校	東大阪市川田 2-3-7	
D151			弥栄小学校	東大阪市本庄 1-8-2	
D152			成和小学校	東大阪市南鴻池町 1-3-18	
D153			鴻池東小学校	東大阪市東鴻池町 5-7-20	
D154			私立小学校	城星学園小学校	大阪府中央区玉造 2-23-26
D155				追手門学院小学校	大阪府中央区大手前 1-3-20
D156				大阪信愛女学院小学校	大阪府城東区古市 2-7-30

表 4-2-7(9) 環境の保全についての配慮が特に必要な施設等の状況（教育施設等）

図面 番号	大分類	小分類	学校名	所在地
E1	幼稚園	公立幼稚園	滝川幼稚園	大阪市北区天満 1-24-15
E2			堀川幼稚園	大阪市北区東天満 2-10-7
E3			菅南幼稚園	大阪市北区菅原町 11-2
E4			中大淀幼稚園	大阪市北区大淀中 4-10-21
E5			桜宮幼稚園	大阪市都島区東野田町 1-2-5
E6			海老江西幼稚園	大阪市福島区海老江 8-1-28
E7			貫江田幼稚園	大阪市福島区鷺洲 5-6-18
E8			西野田幼稚園	大阪市福島区吉野 3-17-5
E9			中大江幼稚園	大阪市中央区南新町 2-4-8
E10			愛珠幼稚園	大阪市中央区今橋 3-1-11
E11			西船場幼稚園	大阪市西区江戸堀 1-21-34
E12			靱幼稚園	大阪市西区靱本町 1-19-13
E13			西中島幼稚園	大阪市淀川区西中島 7-14-41
E14			田川幼稚園	大阪市淀川区田川 2-2-26
E15			新高幼稚園	大阪市淀川区新高 1-15-67
E16			東中本幼稚園	大阪市東成区東中本 2-9-3
E17			北中道幼稚園	大阪市東成区中道 2-2-19
E18			旭東幼稚園	大阪市旭区新森 7-5-5
E19			鯉江幼稚園	大阪市城東区今福西 3-7-17
E20			城東幼稚園	大阪市城東区嶋野東 3-13-6
E21			榎本幼稚園	大阪市鶴見区今津北 1-5-35
E22			せんなり幼稚園	豊中市千成町 2-2-1
E23			とうだ幼稚園	守口市藤田町 1-57-18
E24			とうこう幼稚園	守口市東光町 2-1-8
E25			南幼稚園	門真市千石西町 13-8
E26			大和田幼稚園	門真市大橋町 5-21
E27			諸福幼稚園	大東市諸福 1-2-1
E28			北宮幼稚園	東大阪市川田 2-5-4
E29			成和幼稚園	東大阪市新庄 2-7-17
E30		私立幼稚園	扇町同胞幼稚園	大阪市北区神山町 9-19
E31	太成学院天満幼稚園		大阪市北区与力町 4-16	
E32	大淀幼稚園		大阪市北区長柄西 2-5-22	
E33	中津相愛幼稚園		大阪市北区中津 3-6-15	
E34	淀川幼稚園		大阪市都島区大東町 2-5-28	
E35	高倉幼稚園		大阪市都島区高倉町 1-13-22	
E36	育生幼稚園		大阪市都島区都島南通 2-2-15	
E37	都島中野幼稚園		大阪市都島区中野町 4-20-45	
E38	福島幼稚園		大阪市福島区福島 2-8-1	
E39	愛輝幼稚園		大阪市福島区福島 7-19-16	
E40	下福島幼稚園		大阪市福島区玉川 1-4-5	
E41	大開幼稚園		大阪市福島区大開 1-18-15	
E42	城星学園幼稚園		大阪市中央区玉造 2-23-26	
E43	中央なにわ幼稚園		大阪市中央区粉川町 7-6	
E44	川口聖マリア幼稚園		大阪市西区川口 3-5-31	
E45	ひじり幼稚園		大阪市淀川区宮原 2-10-17	
E46	みくにひじり幼稚園		大阪市淀川区西三国 3-17-32	

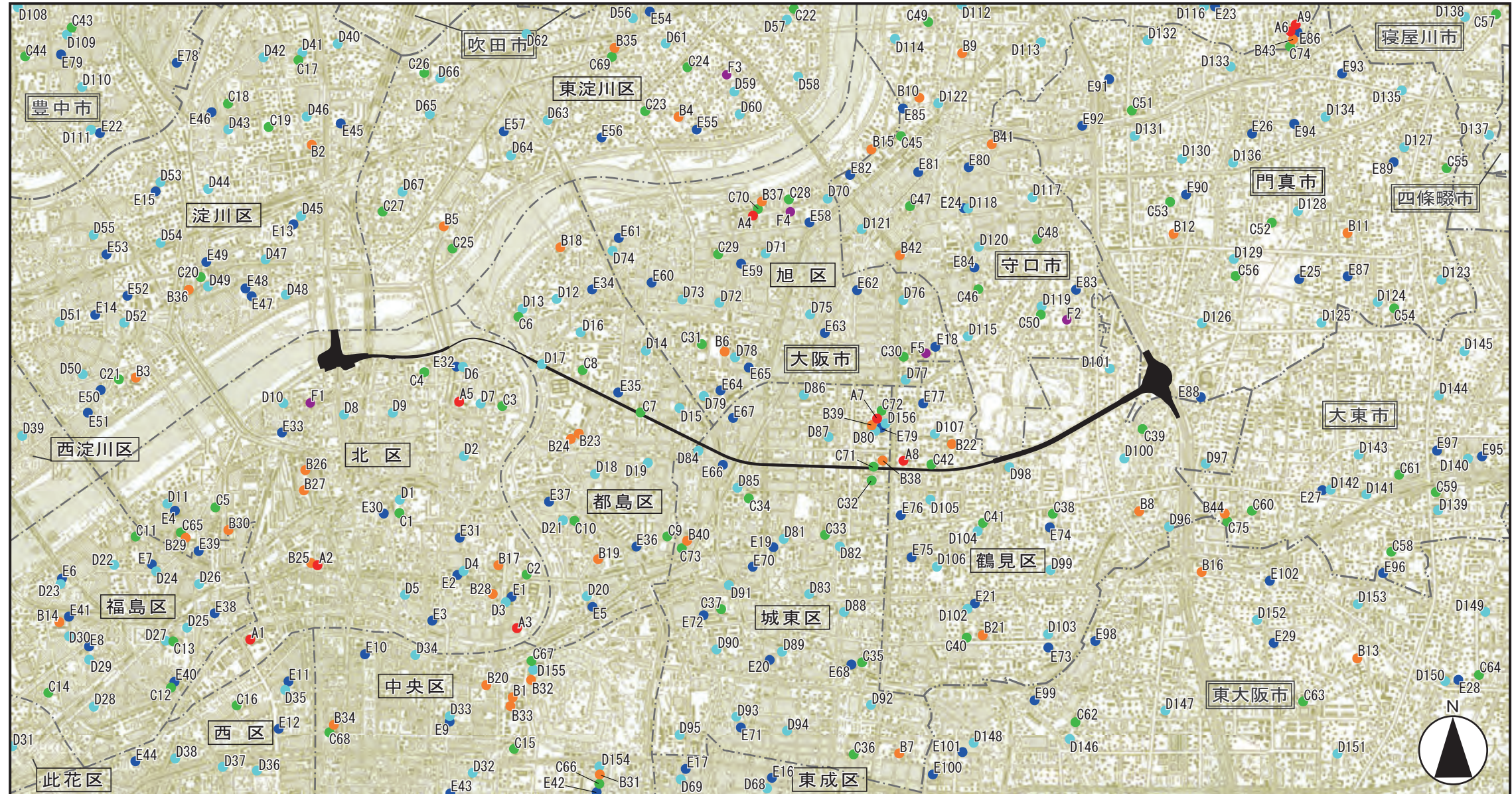
表 4-2-7(10) 環境の保全についての配慮が特に必要な施設等の状況（教育施設等）

図面 番号	大分類	小分類	学校名	所在地
E47	幼稚園	私立幼稚園	大阪東邦幼稚園	大阪市淀川区木川西 2-1-19
E48			木川幼稚園	大阪市淀川区木川西 2-8-4
E49			アケミ幼稚園	大阪市淀川区野中南 1-1-3
E50			ひかり幼稚園	大阪市淀川区新北野 3-10-4
E51			塚本幼稚園幼児教育学園	大阪市淀川区塚本 1-6-25
E52			博愛社会学園幼稚園	大阪市淀川区十三元今里 3-1-72
E53			みつや・めぐみ幼稚園	大阪市淀川区三津屋南 1-16-33
E54			美鳩幼稚園	大阪市東淀川区瑞光 1-11-10
E55			豊里幼稚園	大阪市東淀川区豊里 2-6-10
E56			菅原天満幼稚園	大阪市東淀川区菅原 2-3-27
E57			淡路幼稚園	大阪市東淀川区東淡路 4-12-25
E58			あけのほし幼稚園	大阪市旭区太子橋 1-1-27
E59			大宮幼稚園	大阪市旭区中宮 3-15-10
E60			旭学園幼稚園	大阪市旭区赤川 2-12-8
E61			赤川幼稚園	大阪市旭区赤川 4-22-31
E62			千寿幼稚園	大阪市旭区清水 3-3-16
E63			新森幼稚園	大阪市旭区新森 3-3-35
E64			西高殿若葉幼稚園	大阪市旭区高殿 4-6-12
E65			東高殿幼稚園	大阪市旭区高殿 6-6-17
E66			野江幼稚園	大阪市城東区成育 3-4-20
E67			関目聖マリア幼稚園	大阪市城東区成育 4-8-12
E68			放出幼稚園	大阪市城東区放出西 3-5-16
E69			全愛幼稚園	大阪市城東区嶋野西 3-6-2
E70			蒲生幼稚園	大阪市城東区蒲生 4-13-9
E71			中浜幼稚園	大阪市城東区中浜 2-11-41
E72			大阪信愛女学院幼稚園	大阪市城東区古市 2-7-30
E73			三愛幼稚園	大阪市鶴見区今津中 4-3-13
E74			諸口幼稚園	大阪市鶴見区諸口 3-3-66
E75			鶴見菊水幼稚園	大阪市鶴見区鶴見 2-5-15
E76			鶴見幼稚園	大阪市鶴見区鶴見 4-9-17
E77			念法幼稚園	大阪市鶴見区緑 3-3-18
E78			豊南幼稚園	豊中市豊南町南 5-4-7
E79			庄内幼稚園	豊中市庄内幸町 5-22-1
E80			三郷幼稚園	守口市大枝東町 2-9
E81			早苗幼稚園	守口市早苗町 1-3
E82			守口幼稚園	守口市緑町 8-6
E83			守口東幼稚園	守口市寺方本通 4-3-12
E84			寺方幼稚園	守口市寺方元町 2-2-12
E85			御幸幼稚園	守口市桃町 2-8
E86			大阪国際大和田幼稚園	守口市藤田町 6-21-57
E87			さくら幼稚園	門真市千石東町 10-10
E88			大阪ひがし幼稚園	門真市三ツ島 426
E89	門真めぐみ幼稚園	門真市四宮 3-10-24		
E90	たちばな幼稚園	門真市柳田町 6-2		
E91	ふじ幼稚園	門真市泉町 3-20		
E92	大阪愛徳幼稚園	門真市元町 5-16		

表 4-2-7(11) 環境の保全についての配慮が特に必要な施設等の状況（教育施設等）

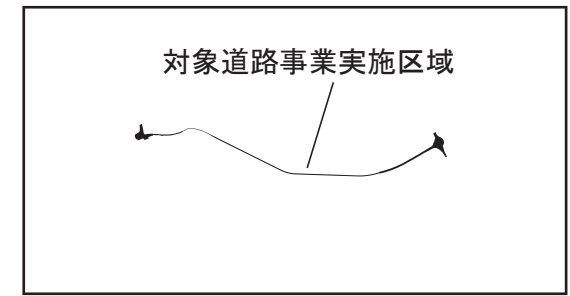
図面 番号	大分類	小分類	学校名	所在地
E93	幼稚園	私立幼稚園	すずらん幼稚園	門真市上島町 17-32
E94			だいわ幼稚園	門真市野里町 41-19
E95			住道幼稚園	大東市三住町 11-21
E96			朋来幼稚園	大東市朋来 2-14-5
E97			大東中央幼稚園	大東市赤井 1-2-1
E98			徳庵愛和幼稚園	東大阪市稲田上町 1-9-20
E99			桃の里幼稚園	東大阪市稲田本町 1-11-2
E100			朝陽ヶ丘幼稚園	東大阪市森河内西 1-3-25
E101			森河内幼稚園	東大阪市森河内東 1-28-20
E102			鴻池学園幼稚園	東大阪市鴻池元町 10-38
F1			支援学校	特別支援学校
F2	大阪府立守口支援学校	守口市南寺方東通 5-2-2		
F3	大阪市立視覚特別支援学校	大阪市東淀川区豊里 7-5-26		
F4	大阪市立思斉特別支援学校	大阪市旭区大宮 5-11-7		
F5	大阪市立光陽特別支援学校	大阪市旭区新森 6-8-21		

出典：大阪府学校一覧 2014年度（平成26年7月、五ツ木書房）
 大阪市内幼稚園一覧（平成26年9月、大阪市ホームページ）



凡 例	
記 号	名 称
● A	大学・短大
● B	高等学校
● C	中学校
● D	小学校
● E	幼稚園
● F	特別支援学校

出典：大阪府学校一覧 2014年度（平成26年7月、五ツ木書房）
大阪府教育センターホームページ



1000m 0 1 2km
Scale 1:50,000

図名 図4-2-5(1) 環境の保全についての配慮が特に必要な施設等の状況（教育施設等）

表 4-2-7(12) 環境の保全についての配慮が特に必要な施設等の状況（社会福祉施設等）

図面 番号	分類	施設区分	施設名称	所在地
A1	老人福祉施設	養護老人 ホーム	四宮三養苑	門真市四宮 5-4-22
A2			すみれ苑	大阪市西区川口 3-6-14
A3			旭さくら苑	大阪市旭区清水 3-15-23
A4			城東養護老人ホーム	大阪市城東区古市 1-20-17
A5			ケアハウス鶴見緑地	守口市南寺方南通 3-4-16
A6			ホーリーハート大東	大東市赤井 3-5-11
A7			ロイヤルガーデン	門真市柳田町 27-22
A8			ロータス	門真市堂山町 25-25
A9			ラフォーレからまつ	大阪市都島区中野町 5-10-60
A10			大阪安立	大阪市此花区西九条 3-4-61
A11			コスモスガーデン	大阪市西区靱本町 3-6-18
A12			いこい	大阪市東淀川区淡路 3-13-8
A13			ライフフェア	大阪市旭区赤川 2-1-20
A14			はくあい	大阪市淀川区十三元今里 3-1-88
A15			グリーンシティ秀和	大阪市鶴見区諸口 6-2-7
A16		老人福祉 センター	豊中市立庄内老人福祉センター	豊中市三和町 3-2-1
A17			大東市立総合福祉センター	大東市新町 13-13
A18			大東市立諸福老人福祉センター	大東市諸福 1-12-12
A19			門真市立老人福祉センター	門真市御堂町 12-5
A20			門真市立高齢者ふれあいセンター	門真市岸和田 3-44-11
A21			門真市地域高齢者交流サロン	門真市沖町 28-2
A22			都島区老人福祉センター	大阪市都島区中野町 4-2-24-108
A23			福島区老人福祉センター	大阪市福島区海老江 6-1-14
A24			東淀川区老人福祉センター	大阪市東淀川区淡路 4-1-6
A25			旭区老人福祉センター	大阪市旭区森小路 2-5-29
A26			城東区老人福祉センター	大阪市城東区中央 2-11-23
A27			淀川区老人福祉センター	大阪市淀川区野中南 2-1-5
A28			鶴見区老人福祉センター	大阪市鶴見区横堤 5-5-51
A29			北区大淀老人福祉センター	大阪市北区本庄東 1-24-11
A30			北区北老人福祉センター	大阪市北区同心 1-5-27
A31			中央区東老人福祉センター	大阪市中央区農人橋 1-1-6
A32			角田総合老人センター	東大阪市角田 2-3-8

表 4-2-7(13) 環境の保全についての配慮が特に必要な施設等の状況（社会福祉施設等）

図面番号	分類	施設区分	施設名称	所在地
B1	老人福祉施設	居宅介護支援	もりぐち在宅サービス供給ステーション 居宅介護支援事業所	守口市八雲西町 2-14-10
B2			すずしろ園居宅介護支援事業所	守口市南寺方東通 1-13-16
B3			居宅介護支援事業所守口荘	守口市八雲中町 3-13-17
B4			鶴見緑地苑居宅介護支援事業所	守口市菊水通 3-16-2
B5			ケアプランセンターごはん家族東光町	守口市東光町 3-13-2
B6			和光苑住道ケアプランセンター	大東市三住町 2-7-201
B7			和光苑諸福ケアプランセンター	大東市諸福 1-13-9
B8			あいの里ケアプランセンター	大東市幸町 1-7
B9			居宅介護支援事業所百楽荘	大東市栄和町 9-20
B10			門真在宅サービス供給ステーション 居宅介護支援事業所	門真市堂山町 25-20
B11			ちどりケアマネジメント	門真市北島町 12-3
B12			居宅介護支援事務所・三養苑	門真市大字桑才 294-5
B13			はるかかの郷居宅介護支援事業所	門真市柳田町 27-21
B14			居宅介護支援事業所つくしの里	門真市大橋町 12-8
B15			くすのき介護相談センター	門真市中町 11-96
B16			ケアプランセンターブドウ	門真市島頭 4-11-11
B17			萱島居宅介護支援事業所ラガール	門真市上島町 26-19
B18			ケアプランセンター門真千寿園	門真市野口 822
B19			ケアプランセンター春光園	東大阪市横枕 8-34
B20			みのわの里居宅介護支援事業所	東大阪市古箕輪 1-3-28
B21			アーバンケア稲田居宅介護支援事業所	東大阪市稲田新町 1-10-1
B22			社会福祉法人 治栄会 ケアプランセンターからまつ	大阪市都島区中野町 5-10-70
B23			友洲地域在宅サービスステーション ひまわり	大阪市都島区友洲町 1-3-108
B24			淀川地域在宅サービスステーションゆめ	大阪市都島区毛馬町 5-5-23
B25			ひまわりⅡ	大阪市都島区都島本通 3-16-8
B26			福島ともしび苑居宅介護支援事務所	大阪市福島区吉野 5-6-11
B27			長楽苑ケアプランセンター	大阪市福島区福島 4-6-24
B28			グリーン野田居宅介護支援事務所	大阪市福島区海老江 2-1-36
B29			水都ホーム居宅介護支援センター	大阪市此花区西九条 1-1-2
B30			江之子島コスモス苑居宅介護支援事業所	大阪市西区江之子島 1-8-44
B31			飛鳥ともしび苑	大阪市東淀川区東中島 3-14-24
B32			淡路ケアプランセンター	大阪市東淀川区東淡路 3-5-32-103
B33			淡路地域在宅サービスステーションひざし	大阪市東淀川区西淡路 2-3-22
B34			さわやか介護支援センター	大阪市東淀川区東中島 2-14-1
B35			ビハーラこのみ園	大阪市東淀川区菅原 7-15-14
B36			おおぎり	大阪市東淀川区大桐 1-1-12
B37			ケアプランセンター ハミングベル中道Ⅱ	大阪市東成区中道 2-7-1
B38			ケアプランセンター ハミングベル緑橋	大阪市東成区中本 1-11-1
B39			サンローズオオサカ居宅介護支援事業所	大阪市東成区神路 1-10-3

表 4-2-7(14) 環境の保全についての配慮が特に必要な施設等の状況（社会福祉施設等）

図面 番号	分類	施設区分	施設名称	所在地
B40	老人福祉施設	居宅介護支援	高殿苑ホームケアサービスセンター	大阪市旭区高殿 2-11-26
B41			老人デイサービスセンター翠	大阪市旭区生江 3-27-6
B42			ケアプランセンターあいあい	大阪市旭区赤川 1-6-12
B43			今市居宅介護支援事務所	大阪市旭区今市 1-2-2
B44			旭さくら苑居宅介護支援センター	大阪市旭区清水 3-15-23
B45			ライフライト居宅介護支援事業所	大阪市旭区赤川 2-1-14-505
B46			野江特別養護老人ホーム城東園	大阪市城東区今福東 2-2-25
B47			介護支援センター和光	大阪市城東区成育 5-22-16
B48			しぎの黄金の里ケアプランセンター	大阪市城東区鳴野東 2-26-12
B49			諏訪荘居宅介護支援事業所	大阪市城東区諏訪 4-12-28
B50			社会福祉法人恩賜財団済生会支部 大阪府済生会野江居宅介護支援事業所	大阪市城東区今福東 3-7-29
B51			地域生活支援センター あ・うん	大阪市城東区鳴野東 3-18-5
B52			城東老人ホーム 居宅介護支援センター	大阪市城東区古市 1-20-17
B53			ミード居宅介護支援事業所	大阪市淀川区十三元今里 1-1-52
B54			淀川暖気の苑 居宅介護支援事業所	大阪市淀川区木川西 4-5-40
B55			東三国デイサービスセンターなみはや	大阪市淀川区東三国 2-12-16
B56			ミード宮原居宅介護支援事業所	大阪市淀川区西宮原 1-6-45
B57			居宅介護支援事務所「陽だまりの苑」	大阪市淀川区新高 4-15-25
B58			ケアプランセンターはくあい	大阪市淀川区十三元今里 3-1-72
B59			介護ステーションコモンズ三国	大阪市淀川区三国本町 2-1-37-401
B60			ファミリーケアプランセンター	大阪市鶴見区安田 2-1-27
B61			ケアプランセンター秀和会	大阪市鶴見区諸口 6-2-7
B62			茨田大宮ちどりケアマネジメント	大阪市鶴見区茨田大宮 3-8-33
B63			今津地域デイサービスセンター ケアプラン事業部	大阪市鶴見区今津南 1-1-4
B64			浜特養ケアプランセンター	大阪市鶴見区浜 5-6-14
B65			慶生会鶴見東部ケアプランセンター	大阪市鶴見区諸口 5-浜 6-3-2F
B66			日本ライトハウス居宅支援センター てくてく	大阪市鶴見区今津中 2-4-37
B67			居宅介護支援事業所 藤ミレニアム	大阪市北区本庄西 2-6-15
B68			社会福祉法人恩賜財団済生会支部 大阪府済生会中津病院	大阪市北区芝田 2-10-39
B69			新豊崎地域在宅サービスステーション ハートフルかのう	大阪市北区長柄中 1-1-21
B70			居宅介護支援事務所淳風おおさか	大阪市北区大淀南 2-6-4-201
B71			大阪市ホームヘルプ協会 ケアプランセンター	大阪市北区天神橋 7-12-6-2 号館 7F
B72	南大江地域在宅サービスステーションさくら 居宅介護支援事業所	大阪市中央区農人橋 1-4-20		

表 4-2-7(15) 環境の保全についての配慮が特に必要な施設等の状況（社会福祉施設等）

図面番号	分類	施設区分	施設名称	所在地
C1	障害児・ 障害者福祉 施設	生活介護	だんけのそのボレボレクラブ だんけのそのグッジョブたがわ	大阪市淀川区木川西 4-5-40
C2		生活介護	希望の園	大阪市淀川区野中南 2-10-35
C3		生活介護・ 自立訓練・ 就労継続支援 B 型	にいたかの里	大阪市淀川区新高 4-15-28
C4		生活介護・ 就労継続支援 B 型	ジョブサイトよど	大阪市淀川区十三東 2-4-2
C5		自立訓練・ 就労移行支援	ジョブジョイントおおさか	大阪市淀川区十三東 1-1-6
C6		就労移行支援・ 就労継続支援 A 型	B e H a p p y	大阪市淀川区木川西 1-13-15-2F
C7		就労継続支援 A 型	オレーヴ	大阪市淀川区十三本町 2-4-25
C8		就労継続支援 B 型	れいんぼ～	大阪市淀川区木川東 4-17-9-101 号
C9		就労移行支援	夢活菜(十三作業所)	大阪市淀川区十三本町 1-21-17
C10		就労移行支援	JSN 新大阪アネックス	大阪市淀川区西中島 5-3-4-901 号
C11		就労継続支援 B 型	ダ・カー歩	大阪市淀川区三津屋南 1-1-44
C12		就労継続支援 B 型	あすなるの家	大阪市淀川区十三元今里 3-1-72
C13		生活介護・ 就労移行支援・ 就労継続支援 B 型	海萌	大阪市淀川区田川北 1-7-9
C14		自立訓練・ 就労継続支援 B 型	永价	大阪市淀川区田川北 2-1-31
C15		就労移行支援	JSN 新大阪	大阪市淀川区西中島 7-4-21-2F
C16		就労継続支援 A 型	就労支援センターにこにこ	大阪市淀川区三国本町 2-17-9
C17		就労移行支援	アイエスエフネットライフ淀川(移行)	大阪市淀川区西中島 5-7-11
C18		就労継続支援 A 型	アイエスエフネットライフ淀川	大阪市淀川区西中島 5-14-10
C19		就労継続支援 B 型	特定非営利活動法人わーくる太輝	大阪市淀川区三津屋中 1-4-40
C20		就業継続 A 型・ 就労継続支援 B 型	中津サテライトオフィス	大阪市北区中津 1-4-10
C21		生活介護	おおよど	大阪市北区大淀中 1-15-20
C22		就労継続支援 B 型	中津更生園	大阪市北区中津 1-4-10
C23		自立訓練	こすもすくらぶ	大阪市北区天神橋 7-3-2-8F
C24		生活介護	生活介護事業所ぜんかい屋	大阪市北区同心 2-6-13-101 号
C25		就労継続支援 A 型	グリーンズ梅田	大阪市北区万歳町 4-12-1F 東館 105 号
C26		就労継続支援 B 型	Y-community space プリティ・ハート	大阪市北区与力町 6-27
C27		就労継続支援 B 型	なんばなかよし作業所	大阪市北区同心 1-5-27-4F
C28		生活介護	生活介護事業所良返屋	大阪市北区同心 2-2-5-101
C29		就労継続支援 B 型	SAORI 豊崎長屋	大阪市北区豊崎 1-7-2
C30		就労移行支援	「コスモス」ケアサービス	大阪市北区本庄西 2-10-16
C31		生活介護	たけのこ	大阪市北区本庄西 2-17-22-1F
C32		就労移行支援・ 就労継続支援 B 型	自立支援カレッジチャレンズ	大阪市北区菅原町 11-10-302

表 4-2-7(16) 環境の保全についての配慮が特に必要な施設等の状況（社会福祉施設等）

図面番号	分類	施設区分	施設名称	所在地
C33	障害児・ 障害者福祉 施設	就労移行支援	ウイングル大阪梅田センター	大阪市北区梅田 1-1-3 大阪駅前第3ビル 2F
C34		就労移行支援	ジョブアークス梅田センター	大阪市北区梅田 1-1-3 大阪駅前第2ビル 3F
C35		就労移行支援	ラポール梅田	大阪市北区梅田 1-1-3 大阪駅前第2ビル 14F
C36		生活介護	ひなぎくの会作業所	大阪市北区天満 2-1-24-1302
C37		就労移行支援	やすらぎの苑 中津	大阪市北区中津 1-18-8-2F
C38		療養介護	大阪府立整肢学院	大阪市北区中津 2-2-22
C39		生活介護	中津学院	大阪市北区中津 2-5-4
C40		生活介護	福島育成園	大阪市福島区海老江 1-8-8
C41		就労継続支援 B 型	ワークはづき	大阪市福島区福島 4-2-51
C42		生活介護	ずずらんの園	大阪市福島区大開 1-19-32
C43		生活介護	デーセンターモモの家	大阪市福島区吉野 4-27-10
C44		就労継続支援 A 型	JOY	大阪市福島区吉野 4-25-5
C45		就労移行支援	「夢咲」事務所	大阪市福島区大開 4-1-11-105
C46		就労継続支援 A 型	「街の灯」	大阪市福島区大開 4-1-11-104
C47		就労継続支援 B 型	桜ほのぼの苑 玉川事務所	大阪市福島区玉川 1-8-10-1F
C48		生活介護・ 就労継続支援 B 型	近畿福祉会大阪海老江事業所	大阪市福島区海老江 6-11-5
C49		就労継続支援 A 型	「街の灯」12号棟	大阪市福島区大開 4-1-12-1108号
C50		就労移行支援・ 就労継続支援 B 型	共生労働センター カサンドラ	大阪市西区西本町 2-5-19-311
C51		生活介護・ 就労継続支援 A 型・ 就労継続支援 B 型	障害福祉サービス事務所アンカー	大阪市西区西本町 2-1-30
C52		就労移行支援	株式会社プリベン作業所	大阪市中央区南本町 1-3-21-6F
C53		就労移行支援	株式会社アソウ・ヒューマニーセンター おおさか就労移行支援事務所	大阪市中央区内本町 2-4-16-9F
C54		就労継続支援 A 型	ハニービー	大阪市中央区常盤町 1-4-9
C55		就労継続支援 B 型	HOPE ワークス北浜	大阪市中央区平野町 1-7-6-3F
C56		就労移行支援・ 就労継続支援 A 型	HOPE オフィス北浜	大阪市中央区道修町 1-7-10-3F
C57		就労継続支援 B 型	ひこうせん	大阪市中央区法円坂 1-1-35-4F
C58		生活介護	まんぼう	大阪市中央区法円坂 1-1-35-4F
C59		就労移行支援	えるえる	大阪市中央区法円坂 1-1-35-1F
C60		生活介護・ 就労継続支援 B 型	なにわの宮	大阪市中央区法円坂 1-1-35-5F
C61		短期入所・生活介護	障害者支援施設エフオール	大阪市東淀川区東淡路 1-4-49
C62		生活介護	ハニカム	大阪市東淀川区淡路 3-13-37
C63		生活介護・ 就労継続支援 B 型	西淡路希望の家	大阪市東淀川区西淡路 1-13-28
C64		生活介護	あすわ〜く	大阪市東淀川区豊新 1-3-3
C65		生活介護	第2 あすわ〜く	大阪市東淀川区豊里 4-12-6-1F
C66	就労継続支援 B 型	東淀川ふれあい工房	大阪市東淀川区東中島 5-18-17-1F	

表 4-2-7(17) 環境の保全についての配慮が特に必要な施設等の状況（社会福祉施設等）

図面番号	分類	施設区分	施設名称	所在地
C67	障害児・ 障害者福祉 施設	生活介護	ワークセンター豊新	大阪市東淀川区豊新 2-7-3
C68		生活介護・ 就労移行支援	ウィリッシュ	大阪市東淀川区東淡路 2-15-10
C69		就労継続支援 B 型	ほっとコミュニティういる	大阪市東淀川区東淡路 2-9-13
C70		生活介護・ 就労継続支援 B 型	障がい者センター翔館	大阪市東淀川区西淡路 1-13-25
C71		就労継続支援 B 型	あさひパルワーク	大阪市旭区中宮 5-1-18
C72		生活介護	手の花の家	大阪市旭区赤川 4-1-28
C73		就労継続支援 B 型	あゆみ工房	大阪市旭区千林 2-16-8-202 号
C74		生活介護・ 自立訓練・ 就労継続支援 B 型	生江障害者会館	大阪市旭区赤川 4-1-30
C75		生活介護・ 就労移行支援・ 就労継続支援 B 型	ワークセンター飛行船	大阪市旭区大宮 1-1-32
C76		生活介護	みらいかん	大阪市旭区高殿 7-18-7
C77		生活介護	虹の家	大阪市旭区高殿 7-11-20
C78		生活介護	生活介護アプリ	大阪市旭区今市 1-2-5
C79		生活介護	C-ゆめ工房	大阪市旭区生江 3-11-6
C80		就労移行支援	おひさま事業所	大阪市旭区清水 2-16-10-3F・4F
C81		生活介護	あさひ希望の里	大阪市旭区太子橋 1-16-22
C82		生活介護	ケアライフ光の友	大阪市旭区新森 6-5-12
C83		生活介護	オールケア生活介護センター旭	大阪市旭区清水 4-3-11
C84		就労継続支援 B 型	とどまつ園	大阪市都島区都島北通 2-12-25
C85		生活介護	あかまつ園	大阪市都島区御幸町 2-10-23
C86		自立訓練	加光	大阪市都島区東野田町 5-5-16
C87	就労移行支援	きょうばし	大阪市都島区東野田町 5-5-1	
C88	就労継続支援 B 型	手琴堂	大阪市都島区都島南通 1-9-21	
C89	就労移行支援	SAORI hands	大阪市都島区中野町 5-13-4	
C90	生活介護	作業所「あるくる」	大阪市都島区中野町 3-4-21-1F	
C91	生活介護	デーセンター機関車	大阪市都島区都島本通 3-16-3	
C92	就労継続支援 A 型	BROOK	大阪市都島区片町 2-9-14-7F	
C93	生活介護	生活介護たんばや	大阪市都島区毛馬町 2-8-26-101 号	
C94	生活介護	すみれ共同作業所	大阪市城東区古市 1-21-38	
C95	生活介護	ウイング	大阪市城東区東中浜 1-2-4	
C96	生活介護	すみれ愛育館	大阪市城東区古市 1-19-15	
C97	就労継続支援 A 型	Kawasemi	大阪市城東区中央 1-6-29	
C98	就労継続支援 B 型	作業所若草	大阪市城東区中央 1-5-20-1F	
C99	就労継続支援 B 型	作業所若草 II	大阪市城東区中央 1-8-30-2F	
C100	生活介護	庵	大阪市城東区中央 1-6-23	
C101	生活介護	せいぼっぼ	大阪市城東区今福西 5-5-16	
C102	就労移行支援・ 就労継続支援 B 型	創奏座座	大阪市城東区中央 1-7-27	

表 4-2-7(18) 環境の保全についての配慮が特に必要な施設等の状況（社会福祉施設等）

図面番号	分類	施設区分	施設名称	所在地
C103	障害児・ 障害者福祉 施設	生活介護	げんげん	大阪市城東区蒲生 3-11-10-1F
C104		就労移行支援	アスク京橋オフィス	大阪市城東区蒲生 3-15-8
C105		生活介護	NPO ワークショップ'99	大阪市城東区蒲生 4-8-14
C106		就労継続支援 B 型	つむぎ館	大阪市城東区関目 1-14-21
C107		就労継続支援 A 型	ニコサービス	大阪市城東区関目 1-11-B101
C108		自立訓練	ぜ・す・と	大阪市城東区蒲生 3-10-19
C109		就労継続支援 B 型	みつき（鳴野）	大阪市城東区新喜多東 3-1 JR 鳴野駅高架下
C110		就労継続支援 B 型	Landmark	大阪市城東区新喜多東 1-8-40
C111		生活介護	生活介護ほっと・ステーション	大阪市城東区関目 1-20-22-1F
C112		就労移行支援	今福事務所	大阪市城東区今福南 1-2-24
C113		生活介護・ 就労継続支援 B 型	みつき	大阪市城東区鳴野東 1-6-25
C114		生活介護	生活介護しどろもどろ	大阪市城東区関目 2-6-3
C115		自立訓練	自立支援塾チャレンジライフ	大阪市城東区蒲生 2-1-25
C116		生活介護	わかまつ園	大阪市城東区野江 3-10-22
C117		就労継続支援 B 型	座座	大阪市城東区鳴野西 4-17-23
C118		就労継続支援 B 型	作業所あかり	大阪市城東区古市 2-2-15
C119		生活介護	フォーワーク	大阪市城東区古市 3-5-2
C120		生活介護・自立訓練・ 就労移行支援	日本ライトハウスきらきら 日本ライトハウスわくわく	大阪市鶴見区今津中 2-4-37
C121		生活介護	つるみの郷	大阪市鶴見区茨田大宮 2-2-22
C122		生活介護・ 就労継続支援 B 型	ワークセンターつるみの郷	大阪市鶴見区茨田大宮 2-2-25
C123	就労継続支援 B 型	就労継続支援 感生	大阪市鶴見区横堤 4-20-16	
C124	生活介護	つるみ更正指導所	大阪市鶴見区中茶屋 1-8-13	
C125	生活介護・ 自立訓練・ 就労継続支援 B 型	さらら作業所	大阪市鶴見区浜 3-7-10	
C126	就労継続支援 B 型	ワークネットつるみ	大阪市鶴見区浜 4-18-7	
C127	生活介護	鶴見希望の会	大阪市鶴見区焼野 1-12-6	
C128	福祉作業所	コスモス住道	大東市住道 1-1-9	
C129	生活介護・ 共同生活介護・ 就労継続支援 B 型	青い鳥工房	大東市三箇 6-16-20	
C130	短期入所・共同生活 介護・就労継続支援 A 型・就労移行・共同 生活援助・日中一時 支援・通勤寮	支援センターさくら	大東市末広町 15-6	
C131	生活介護・ 就労継続支援 B 型	セント・ポプリ	豊中市島江町 1-3-102	
C132	就労継続支援 B 型	よーい・ドン（えーぜっと）	豊中市大黒町 3-8-14	
C133	宿泊型自立訓練	サポートセンターる〜ぶ（わかくさ）	豊中市日出町 2-1-27	

表 4-2-7(19) 環境の保全についての配慮が特に必要な施設等の状況（社会福祉施設等）

図面番号	分類	施設区分	施設名称	所在地
C134	障害児・ 障害者福祉 施設	就労継続支援 B 型	フレンドワーク	守口市平代町 4-10
C135		自立訓練・短期入所	医療法人西浦会自立訓練事業所パザパ	守口市八雲中町 3-13-17
C136		就労継続支援 B 型	医療法人西浦会就労支援事業所 GYO	守口市大枝東町 14-21
C137		就労継続支援 B 型	すみれカンパニー	守口市寺方元町 2-5-13
C138		就労継続支援 B 型	まんまる	守口市平代町 11-2
C139		共同生活介護	イクス	守口市八雲中町 3-13-41
C140		就労継続支援 B 型	ジェイ・エス守口	守口市八雲東町 1-5-8
C141		就労継続支援 B 型	就労継続支援ようき・すなお第 2	守口市豊秀町 1-1-15
C142		生活介護	自立サポートきくすい	守口市緑町 1-4
C143		生活介護	もりぐち在宅サービス 供給ステーション通所介護事務所	守口市八雲西町 2-14-10
C144		生活介護・ 就労移行支援・ 就労継続支援 B 型	ういず守口	守口市金下町 1-6-10
C145		生活介護	デイサービスセンターおおみや	守口市大宮通 1-13-7
C146		生活介護・ 就労継続支援 B 型	ういず滝井	守口市滝井西町 3-5-12
C147		就労継続支援 B 型	就労継続支援ようき・すなお第 1	守口市菊水通 2-14-4
C148		生活介護	守口市立わかたけ園	守口市菊水通 2-8-17
C149		生活介護	オールケア生活介護センター大日	守口市梶町 1-4-14
C150		生活介護	オールケアデイセンター	守口市藤田町 1-52-13
C151		生活介護	ジェイ・エス ステージ	門真市桑才新町 24-1
C152		生活介護・ 就労継続支援 B 型	障セ・ウィタン	門真市三ツ島 2119
C153	就労継続支援 B 型	仲間の家たけのこ	門真市岸和田 3-38-18	
C154	就労継続支援 B 型	ルージュ作業所	門真市幸福町 25-15	
C155	就労継続支援 B 型	グレース工房	門真市東田町 12-1	
C156	生活介護	バンドミー 10	門真市三ツ島 3-5-35	
C157	就労継続支援 B 型	サンタ・ランド	門真市島頭 4-1-16	
C158	就労継続支援 B 型	ホワイトハウス	門真市宮野町 6-6 大和田ハウスマンション 10B	
C159	地域活動支援センター	ふるんていあ	門真市新橋町 22-24-103	
C160	就労継続支援 B 型	サニーデイ	門真市新橋町 17-8-1F	
C161	生活介護	第 2 ジェイ・エス ステージ	門真市四宮 5-7-13	
C162	就労継続支援 B 型	ジェイ・エス ステージ B	門真市千石東町 2-41-38	
C163	生活介護	第 3 ジェイ・エス ステージ	門真市千石東町 2-5-7	
C164	生活介護・ 就労継続支援 B 型	こもれび	門真市柳町 16-8	
C165	就労継続支援 B 型	ヒマワリホーム	門真市幸福町 21-5	
C166	生活介護	門真市障がい者福祉センター	門真市御堂町 14-1-2F	
C167	生活介護・ 就労継続支援 B 型	ボスコ (BOSCO)	門真市千石東町 2-46-3F	
C168	就労移行支援	NPO 法人大阪精神障害者 就労支援ネットワーク (JSN 門真)	門真市末広町 40-3-5F	
C169	地域活動支援センター	地域活動支援センターあん	門真市宮野町 2-20-2F	

表 4-2-7(20) 環境の保全についての配慮が特に必要な施設等の状況（社会福祉施設等）

図面番号	分類	施設区分	施設名称	所在地
C170	障害児・障害者福祉施設	就労継続支援 B 型	アースファーム	門真市三ツ島 741-1
C171		生活介護	デイサービスセンター智島	門真市北島町 12-3
C172		生活介護・生活訓練	ほにいず	門真市末広町 36-10-20・302
C173		就労継続支援 B 型	たつき福祉作業所	寝屋川市萱島南町 8-20-102
C174		自立訓練・就労継続支援 B 型	ふれあい工房	東大阪市新庄 4-4-26
C175		生活介護	らいふすぱーす空木	東大阪市森河内西 2-30-27
C176		生活介護・就労継続支援 B 型	若草工房	東大阪市吉原 2-3-12
C177		生活介護	わかば	東大阪市川田 3-4-2
C178		生活介護・共同生活援助	若草園	東大阪市東鴻池町 2-4-33
C179		生活介護・共同生活援助	クリエイティブハウス「パンジー」	東大阪市東鴻池町 2-4-8
C180		就労移行支援・就労継続支援 B 型	Win-Win	東大阪市長田東 3-5-19
C181		就労移行支援・就労継続支援 B 型	エール	東大阪市川田 1-8-28
C182		就労移行支援	就労支援事業ピュアファクトリー	東大阪市本庄西 1-5-23
C183		就労継続支援 A 型	ライフケア	東大阪市長田東 2-2-3
C184		就労継続支援 B 型	支援センターのぞみ	東大阪市本庄中 1-2-28
C185	生活介護・自立訓練	みのわの里 身体障害者デイサービスセンター	東大阪市古箕輪 1-3-28	
D1	その他の障害児・障害者福祉施設	視覚障害者更生施設	日本ライトハウスジョイフルセンター	大阪市鶴見区今津中 2-4-37
D2			日本ライトハウス職業・生活訓練センター	大阪市鶴見区今津中 2-4-37
D3		点字出版施設	日本ライトハウス盲人情報文化センター東事業所	東大阪市森河内西 2-14-34
E1	地域活動支援センター	活動支援 A 型	淀川リバー	大阪市淀川区十三東 4-2-9-1F
E2			KITA 工房	大阪市北区浪花町 2-7-1F
E3			とよさとはうす	大阪市東淀川区豊里 5-22-3
E4			東淀川区福祉作業センターつどい	大阪市東淀川区淡路 4-31-7
E5			和作業所	大阪市旭区生江 3-16-11-109
E6			あゆみハウス	大阪市旭区千林 2-16-8-310
E7			地域活動支援両国福祉作業センター	大阪市旭区清水 5-6-9
E8			みどり福祉作業所	大阪市城東区古市 1-14-5
E9			STS GALLERY	大阪市城東区成育 3-5-19-1F
E10			地域活動支援センター リーフレット	大阪市城東区蒲生 1-8-7
E11			FOREVER～いつまでも～	大阪市城東区中浜 3-16-22-102
E12			大阪市みどり作業所	大阪市鶴見区横堤 4-24-8
E13			しろきた福祉作業所	大阪市鶴見区緑 2-4-39
E14			ふれあい作業所	大阪市西区江戸堀 1-25-35-2F
E15			スマイル西ひかり	大阪市西区西本町 2-5-19-205・206
E16			大阪市地域活動支援センターデフ・ワークス	大阪市中央区常盤町 2-2-25

表 4-2-7(21) 環境の保全についての配慮が特に必要な施設等の状況（社会福祉施設等）

図面 番号	分類	施設区分	施設名称	所在地
F1	障害者支援施設	身体障害者 福祉センター	総合福祉センター	大東市新町 13-13
F2			日之出障害者会館	大阪市東淀川区西淡路 1-13-25
G1	保護施設	救護施設	淀川救護寮	大阪市東淀川区大桐 4-3-24
G2		更生施設	淀川更正寮	大阪市東淀川区大桐 4-3-24
G3			更生相談所一時保護所	大阪市北区長柄西 1-1-34
G4			大淀寮	大阪市北区長柄西 1-1-28
H1	母子福祉施設	母子福祉センター	大阪市立愛光会館	大阪市北区中津 1-4-10
I1	保育所	保育所	豊中市立栄町保育所	豊中市島江町 1-3-9-101
I2			豊中市立島田保育所	豊中市庄内栄町 3-12-18
I3			豊中市立庄内保育所	豊中市大黒町 3-19-27
I4			豊中市立豊南保育所	豊中市豊南町西 4-16-1
I5			庄内たちばな保育園（認定こども園）	豊中市庄内幸町 5-22-1
I6			豊南みどり保育園	豊中市豊南町南 4-5-15
I7			豊南みどり保育園（分園）	豊中市豊南町南 5-4-26
I8			守口市立寺方保育所	守口市南寺方北通 1-10-20
I9			守口市立南保育所	守口市寺方元町 4-2-5
I10			守口市立北寺方保育所	守口市寺方本通 1-3-4
I11			守口市立大宮保育所	守口市大宮通 3-13-7
I12			守口市立八雲東保育所	守口市八雲東町 2-39-13
I13			守口市立外島保育所	守口市外島町 2-48
I14			守口市立西保育所	守口市八雲西町 2-27-9
I15			守口市立梶保育所	守口市梶町 2-21-14
I16			守口市立藤田保育所	守口市藤田町 4-27-21
I17			白ばら保育園	守口市藤田町 5-2-5
I18			土居ひまわり保育園	守口市早苗町 6-19
I19			橋波保育園	守口市大宮通 1-14-20
I20			錦保育園	守口市寺方本通 4-4-22
I21			八雲中しろはと保育園	守口市八雲中町 1-22-3
I22			寺内さくら保育園	守口市寺内町 2-9-16
I23			高瀬ひまわり保育園	守口市馬場町 1-7-18
I24			寝屋川市立あざみ保育所	寝屋川市下木田町 16-53
I25			第3きんもくせい保育園	寝屋川市河北西町 18-1
I26			あやめ保育園	寝屋川市萱島南町 12-3
I27			大東市立南郷保育所	大東市太子田 3-1-20
I28			あすなろ保育園	大東市扇町 9-8
I29			江の口保育園	大東市三箇 4-16-16
I30			上三箇保育園	大東市三箇 1-13-13
I31			新町保育園	大東市川中新町 9-1
I32			住道保育園	大東市三住町 16-6
I33			聖心保育園	大東市太子田 2-14-15
I34			大東つくし保育園	大東市諸福 6-3-33
I35			灰塚保育園	大東市灰塚 5-2-33

表 4-2-7(22) 環境の保全についての配慮が特に必要な施設等の状況（社会福祉施設等）

図面 番号	分類	施設区分	施設名称	所在地
I36	保育所	保育所	氷野保育園	大東市大東町 10-15
I37			新田保育園	大東市新田中町 4-9
I38			いずみっこ保育園	門真市泉町 3-6
I39			門真市立上野口保育園	門真市上野口町 46-13
I40			きたじま保育園	門真市五月田町 4-1
I41			まこと小路保育園	門真市小路町 7-34
I42			門真市立浜町保育園	門真市浜町 17-8
I43			門真市立南保育園	門真市野口 826
I44			柳町園	門真市柳町 14-10
I45			うちこし保育園	門真市打越町 3-3
I46			おおわだ保育園	門真市野里町 41-39
I47			門真保育園	門真市本町 19-5
I48			北巢本保育園	門真市北巢本町 37-11
I49			智島保育園	門真市北島町 12-20
I50			古川園	門真市古川町 7-3
I51			三ツ島保育園	門真市三ツ島 2147-2
I52			三ツ島保育園分園 (ファースト保育園)	門真市大池町 22-24
I53			めぐみ保育園	門真市四宮 5-6-15
I54			脇田保育園	門真市脇田町 2-8
I55			御幸保育所	大阪市都島区御幸町 2-7-13
I56			毛馬保育所	大阪市都島区毛馬町 2-5-13
I57			都島桜宮保育園	大阪市都島区中野町 5-10-80
I58			都島友渚乳児保育センター	大阪市都島区友渚町 1-6-3
I59			都島児童センター	大阪市都島区都島本通 3-4-3
I60			都島乳児保育センター	大阪市都島区都島本通 3-16-8
I61			都島第二乳児保育センター	大阪市都島区都島本通 3-16-10
I62			都島東保育園	大阪市都島区都島本通 4-10-27
I63			大東保育園	大阪市都島区大東町 2-19-7
I64			都島友渚保育園	大阪市都島区友渚町 1-3-141
I65			東野田ちどり保育園	大阪市都島区東野田町 4-15-20
I66			子ロバ保育園	大阪市都島区高倉町 2-8-5
I67			毛馬コテイ保育園	大阪市都島区毛馬町 2-8-7
I68			なのはな保育園	大阪市都島区都島南通 1-9-13
I69			海老江保育所	大阪市福島区海老江 6-1-9
I70			野田保育所	大阪市福島区野田 2-12-1
I71			吉野保育所	大阪市福島区吉野 3-17-11
I72	新家保育所	大阪市福島区吉野 5-6-12		
I73	ひばり保育園	大阪市福島区玉川 1-6-2		
I74	保育所和光園	大阪市福島区鷺州 2-14-1		
I75	ふじのもり保育園	大阪市福島区野田 6-5-41 N101		
I76	中之島ひばり保育園	大阪市福島区福島 1-1-51-401		

表 4-2-7(23) 環境の保全についての配慮が特に必要な施設等の状況（社会福祉施設等）

図面 番号	分類	施設区分	施設名称	所在地
I77	保育所	保育所	海西ひばり保育園	大阪市福島区海老江 8-13-21
I78			保育所第二和光園	大阪市福島区鷺洲 3-1-59
I79			西九条保育所	大阪市此花区西九条 1-7-14
I80			YMCA とさぼり保育園	大阪市西区土佐堀 1-5-6
I81			YMCA あわぎ保育園	大阪市西区立売堀 6-5-15
I82			うつぼほんまち保育園	大阪市西区靱本町 1-19-13-2F
I83			ポプラ保育園	大阪市西区京町堀 2-1-19
I84			柏里保育所	大阪市西淀川区柏里 3-17-1-101
I85			聖花保育園	大阪市西淀川区花川 1-6-2
I86			西淡路第 1 保育所	大阪市東淀川区淡路 4-1-13
I87			あすか保育所	大阪市東淀川区東中島 3-14-13
I88			豊里第 1 保育所	大阪市東淀川区豊里 7-15-21
I89			西大道保育所	大阪市東淀川区大桐 2-8-2-100
I90			西淡路第 2 保育所	大阪市東淀川区西淡路 5-1-14
I91			豊里第 2 保育所	大阪市東淀川区豊里 2-1-26
I92			日之出保育所	大阪市東淀川区東中島 4-11-25
I93			下新庄保育所	大阪市東淀川区下新庄 5-3-22
I94			淡路保育園	大阪市東淀川区東淡路 4-22-5
I95			徳蔵寺保育園	大阪市東淀川区東中島 1-5-5
I96			保育園こどものくに	大阪市東淀川区豊新 4-6-17
I97			上新庄保育園	大阪市東淀川区上新庄 2-5-5-101
I98			みのり園	大阪市東淀川区大桐 5-15-36
I99			保育所聖愛園	大阪市東淀川区東淡路 2-7-5
I100			さかえ保育園	大阪市東淀川区東淡路 1-5-1-101
I101			菅原保育園	大阪市東淀川区菅原 4-10-15
I102			大桐保育園	大阪市東淀川区大桐 4-2-12
I103			保育所あすなる	大阪市東淀川区東淡路 2-7-5
I104			ともしび保育園	大阪市東淀川区東中島 6-6-8
I105			保育所豊新聖愛園	大阪市東淀川区豊新 3-25-5
I106			北中本保育所	大阪市東成区中本 4-1-22
I107			東中本保育所	大阪市東成区東中本 2-3-16
I108			大宮第 1 保育所	大阪市旭区中宮 2-22-22
I109			森小路保育所	大阪市旭区森小路 2-5-29
I110			両国保育所	大阪市旭区清水 4-6-15
I111			生江保育所	大阪市旭区生江 3-26-23
I112			清水保育所	大阪市旭区清水 2-14-17
I113			大宮第 2 保育所	大阪市旭区大宮 1-1-32
I114			赤川保育所	大阪市旭区赤川 2-16-9
I115			平和の子保育園	大阪市旭区新森 7-1-5
I116			太子橋保育所	大阪市旭区太子橋 3-2-8
I117	つぼみ保育園	大阪市旭区高殿 2-11-26		

表 4-2-7(24) 環境の保全についての配慮が特に必要な施設等の状況（社会福祉施設等）

図面 番号	分類	施設区分	施設名称	所在地
I118	保育所	保育所	金光寺保育園	大阪市旭区生江 2-2-21
I119			大阪YWCA大宮保育園	大阪市旭区大宮 5-7-15
I120			ありんこ保育園	大阪市旭区大宮 1-9-9
I121			鳴野保育所	大阪市城東区鳴野西 5-3-3-100
I122			鯉江保育所	大阪市城東区今福西 1-13-4
I123			関目保育所	大阪市城東区関目 1-24-27
I124			東中浜保育所	大阪市城東区東中浜 2-4-31
I125			今福南保育所	大阪市城東区今福南 4-6-48-100
I126			わんわん保育園	大阪市城東区中央 3-7-4
I127			つばさ保育園	大阪市城東区関目 1-18-22
I128			諏訪保育園	大阪市城東区諏訪 1-8-5
I129			愛育保育園	大阪市城東区野江 2-15-8
I130			くれない保育所	大阪市城東区鳴野東 3-23-12
I131			すみれ保育園	大阪市城東区古市 1-20-82
I132			今福保育園	大阪市城東区今福南 2-21-14
I133			なかよしすみれ保育園	大阪市城東区古市 1-20-80
I134			ゆりかご保育園	大阪市城東区鳴野東 3-31-24
I135			森之宮保育園	大阪市城東区森之宮 2-1-58
I136			成徳保育園	大阪市城東区放出西 1-3-18
I137			たつこの保育園	大阪市城東区新喜多 1-2-7-101
I138			ゆりかご第二保育園	大阪市城東区新喜多東 1-1-7
I139			城東ちどり保育園	大阪市城東区諏訪 3-6-33
I140			古市たいよう保育園	大阪市城東区古市 1-16-12
I141			野江まつのはな保育園	大阪市城東区野江 2-12-15
I142			成育保育園	大阪市城東区成育 1-6-12
I143			こひつじ園（認定こども園）	大阪市城東区成育 3-7-16
I144			三国保育所	大阪市淀川区西宮原 2-6-57
I145			十三保育所	大阪市淀川区野中南 2-2-6
I146			塚本保育所	大阪市淀川区塚本 6-10-7
I147			ひかり保育園	大阪市淀川区三津屋中 1-6-1
I148			ミード保育園	大阪市淀川区十三元今里 1-1-52
I149			博愛社保育園	大阪市淀川区十三元今里 3-1-72
I150			木川第2保育所	大阪市淀川区三国本町 1-13-16
I151	木川第1保育所	大阪市淀川区木川西 4-4-3-101		
I152	つくしんぼ保育園	大阪市淀川区東三国 6-3-46		
I153	愛光保育園	大阪市淀川区十三東 1-13-29		
I154	新東三国保育園	大阪市淀川区東三国 2-12-13		
I155	ふたばこども園	大阪市淀川区三津屋南 2-20-5		
I156	淀川ベビー保育園	大阪市淀川区田川 1-4-18		
I157	ふたば乳児園	大阪市淀川区新高 6-2-8		
I158	メリーポピンズ保育園	大阪市淀川区三国本町 3-37-35-404		
I159	明の守保育園	大阪市淀川区十八条 3-11-2		

表 4-2-7(25) 環境の保全についての配慮が特に必要な施設等の状況（社会福祉施設等）

図面 番号	分類	施設区分	施設名称	所在地
I160	保育所	保育所	ポラリス保育園	大阪市淀川区宮原 3-3-101
I161			高等森友学園	大阪市淀川区塚本 4-7-8
I162			つくしんぼ西保育園	大阪市淀川区東三国 6-21-28
I163			みくにひじり保育園（認定こども園）	大阪市淀川区西三国 3-17-32
I164			ひじり保育園（認定こども園）	大阪市淀川区宮原 2-10-13
I165			茨田第1保育所	大阪市鶴見区諸口 5-浜 6-17
I166			茨田第2保育所	大阪市鶴見区横堤 4-10-1-100
I167			茨田大宮保育所	大阪市鶴見区茨田大宮 3-1-43
I168			鶴見学園	大阪市鶴見区鶴見 3-11-30
I169			放出保育園	大阪市鶴見区放出東 1-12-20
I170			茨田東保育所	大阪市鶴見区茨田大宮 4-15-11-101
I171			今津保育所	大阪市鶴見区今津中 3-7-2
I172			鶴見えのもと保育園	大阪市鶴見区今津南 1-1-4
I173			俊英館第2保育園	大阪市鶴見区焼野 1-2-18
I174			みつばさ保育園	大阪市鶴見区今津中 4-4-22
I175			もろぐち保育園	大阪市鶴見区諸口 1-6-23
I176			鶴見みどり第二保育園	大阪市鶴見区鶴見 4-11-34
I177			俊英館保育園	大阪市鶴見区浜 2-5-14
I178			鶴見みどり保育園	大阪市鶴見区緑 2-3-10
I179			のぎく保育園	大阪市鶴見区諸口 5-浜 14-6
I180			にじの木保育園	大阪市鶴見区今津中 1-1-14
I181			横提みのり保育園	大阪市鶴見区鶴見 1-6-50
I182			鶴見はとぼっぼ保育園	大阪市鶴見区横提 5-5-51
I183			三愛こども園（認定こども園）	大阪市鶴見区今津中 4-3-13
I184			いずみの保育園	大阪市鶴見区今津北 1-11-18
I185			よこづつみ保育園	大阪市鶴見区横堤 3-1-10
I186			大淀保育所	大阪市北区大淀中 4-9-11
I187			大阪主婦之会保育園	大阪市北区豊崎 3-1-12
I188			きたの旭ヶ丘学園	大阪市北区兔我野町 3-10
I189			鶴満寺保育所	大阪市北区長柄中 1-1-23
I190			さつき保育園	大阪市北区本庄西 3-13-5
I191			中津保育園	大阪市北区中津 2-7-8-101
I192			音色つばさ保育園	大阪市北区本庄東 1-24-9
I193	長柄保育園	大阪市北区長柄東 3-2-3		
I194	同心保育園	大阪市北区同心 1-5-27		
I195	南大江保育所	大阪府中央区農人橋 1-1-2		
I196	大手前保育園	大阪府中央区大手前 1-7-310 MMビル1階G室		
I197	マザーシップ船場保育園	大阪府中央区南久宝寺町 2-1-9-2F		
I198	ゆめ中央保育園	大阪府中央区徳井町 2-1-12		
I199	蓮美幼児学園もりのみやナーサリー	大阪府中央区森ノ宮中央 2-8-7		

表 4-2-7(26) 環境の保全についての配慮が特に必要な施設等の状況（社会福祉施設等）

図面番号	分類	施設区分	施設名称	所在地
I200	保育所	保育所	東大阪市立荒本子育て支援センター	東大阪市荒本北 2-6-35
I201			東大阪市立鴻池子育て支援センター	東大阪市東鴻池町 4-5-8
I202			東大阪市立春宮保育所	東大阪市荒本北 1-3-29
I203			いなだ保育所	東大阪市稲田新町 2-20-7
I204			フタバ学園	東大阪市森河内西 2-31-1
I205			みるく保育園	東大阪市角田 3-7-27
I206			愛保育園	東大阪市川田 2-27-31
I207			さわらび保育園	東大阪市稲田本町 3-19-6
I208			はるか保育園	東大阪市西鴻池町 2-3-21
I209			ポッポ保育園	東大阪市三島 3-15-36
I210			本庄保育園	東大阪市本庄 1-9-5
I211			ポッポ第2保育園	東大阪市東鴻池町 1-7-74
I212			むぎの穂第二保育園	東大阪市川俣 3-1-7
J1	保育所以外の児童福祉施設	助産施設	岩津助産院	守口市竹町 8-18
J2			大阪市立総合医療センター	大阪市都島区都島本通 2-13-22
J3			淀川キリスト教病院	大阪市東淀川区淡路 2-9-26
J4			社会福祉法人 恩賜財団 大阪府済生会野江病院	大阪市城東区今福東 2-2-33
J5			大阪市立十三市民病院	大阪市淀川区野中北 2-12-27
J6			社会福祉法人 恩賜財団 大阪府済生会中津病院	大阪市北区芝田 2-10-39
J7		乳児院	大阪乳児院	大阪市北区芝田 2-10-39
J8		病児保育施設	すみれ乳児院	大阪市城東区古市 1-20-80
J9		母子生活支援施設	守口市立母子生活支援施設	守口市南寺方北通 1-10-19
J10		児童館	大東市立諸福児童センター	大東市諸福 1-12-12
J11			都島児童館	大阪市都島区都島本通 3-4-3
J12			東淡路子ども館	大阪市東淀川区東淡路 2-7-5
J13			すみれ児童館	大阪市城東区古市 1-21-41
J14		児童養護施設	博愛社	大阪市淀川区十三元今里 3-1-72
J15		知的障害児施設	豊里学園	大阪市旭区太子橋 1-16-24
J16			すみれ愛育館	大阪市城東区古市 1-19-15
J17		知的障害児通園施設	守口市立わかすぎ園	守口市寺方本通 3-1-20
J18			門真市立知的障害児通園施設さつき園	門真市北岸和田 3-6-12
J19			都島こども園	大阪市都島区都島本通 4-10-12
J20			淡路こども園	大阪市東淀川区西淡路 5-1-12
J21		肢体不自由児通園施設	守口市立わかかき園	守口市寺方本通 3-1-20
J22			門真市立肢体不自由児通園施設くすのき園	門真市北岸和田 3-6-12
J23		情緒障害児短期治療施設	児童院	大阪市西区立売堀 4-10-18 市阿波座センタービル内

表 4-2-7(27) 環境の保全についての配慮が特に必要な施設等の状況（社会福祉施設等）

図面 番号	分類	施設区分	施設名称	所在地
K1	その他 の社会 福祉施 設	無料低額診 療施設	大阪キリスト教社会館診療所	門真市島頭 4-11-11
K2			大阪掖済会病院	大阪市西区本田 2-1-10
K3			日生病院	大阪市西区立売堀 6-3-8
K4			大阪府済生会野江病院	大阪市城東区今福東 2-2-33
K5			すみれ病院	大阪市城東区古市 1-20-85
K6			大阪府済生会中津病院	大阪市北区芝田 2-10-39
K7		盲人ホーム	日本ライトハウス大阪盲人ホーム	大阪市鶴見区今津中 2-4-37
K8		有料老人ホ ーム	サラサ都島	大阪市都島区毛馬町 5-19-16
K9			アミーユレジデンス城北	大阪市都島区大東町 3-5-19
K10			ハートフルリビングなでしこ都島	大阪市都島区友渕町 3-8-10
K11			シニアハウス新町	大阪市西区新町 1-34-5
K12			ロングライフうつぼ公園	大阪市西区京町堀 2-12-15
K13			ライフ&シニアハウス緑橋	大阪市東成区東中本 2-1-17
K14			グランドホームゆとりえ	大阪市旭区新森 3-1-10
K15			介護付き有料老人ホームゆう&あい	大阪市旭区生江 1-10-35
K16			グリーンコート赤川	大阪市旭区赤川 1-2-15
K17			旭新森マリアヴィラ	大阪市旭区新森 2-12-10
K18			医療法人浩治会大宮ケアホーム光	大阪市旭区大宮 4-2-27
K19			グランドライフ森小路	大阪市旭区森小路 1-14-1
K20			エスペラル城東	大阪市城東区鳴野西 4-1-24
K21			スーパーコート大阪城公園	大阪市城東区鳴野西 2-19-28
K22			ファミリア城東	大阪市城東区諏訪 2-8-4
K23			ベストライフ関目	大阪市城東区関目 2-13-3
K24			ライフパートナー城東	大阪市城東区放出西 1-7-11
K25			医療法人気象会有料老人ホーム国見館大阪城公園	大阪市城東区鳴野西 2-1
K26			住宅型有料老人ホームナーシングホーム”粉”	大阪市城東区蒲生 1-62-4
K27	ブロッサム・城東		大阪市城東区諏訪 1-8-18	
K28	パーム城東		大阪市城東区諏訪 2-7-5	
K29	新大阪ケアコミュニティそよ風		大阪市淀川区西宮原 3-2-22	
K30	ユトリーム大阪北		大阪市淀川区野中南 2-10-7	
K31	スーパー・コート三国		大阪市淀川区新高 4-4-7	
K32	アミーユレジデンス西中島		大阪市淀川区木川東 1-6-14	
K33	グリーンハウス塚本		大阪市淀川区塚本 2-22-8	
K34	エリシオン三国		大阪市淀川区西三国 4-5-22	
K35	グランドライフ十三		大阪市淀川区十三元今里 2-12-6	
K36	アミーユ鶴見緑地		大阪市鶴見区諸口 5-浜 6-10	
K37	貴美苑		大阪市鶴見区安田 1-11-35	
K38	ラ・ナシカ つるみ		大阪市鶴見区今津北 3-8-3	
K39	メディカルホームまどか鶴見徳庵		大阪市鶴見区徳庵 1-1-52	
K40	有料老人ホーム幸楽鶴見緑地		大阪市鶴見区焼野 1-南 9-4	

表 4-2-7(28) 環境の保全についての配慮が特に必要な施設等の状況（社会福祉施設等）

図面 番号	分類	施設区分	施設名称	所在地
K41	その他 の社会 福祉施 設	有料老人 ホーム	レザミ鶴見緑地	大阪市鶴見区諸口 6-225-1～ 2, 223-2, 224-2～3
K42			有料老人ホームゆうわ	大阪市鶴見区諸口 6-658
K43			エトナ大川端	大阪市北区天満橋 2-2-28
K44			介護付有料老人ホームループル中崎	大阪市北区中崎 1-7-14
K45			マイステージ・桜花	大阪市北区菅栄町 5-4
K46			メディカルホームオリーブガーデン	大阪市北区豊崎 4-60-1
K47			いきいきハウス	大阪市福島区野田 6-3-64
K48			グランダ野田	大阪市福島区海老江 1-5-14
K49			メディカルホームこち野田阪神	大阪市福島区海老江 2-8-2
K50			住宅型有料老人ホームアイランド福島	大阪市福島区玉川 2-11-42
K51			アプリシエイト東淀川	大阪市東淀川区菅原 2-13-38
K52			ヒューマンハウス淡路	大阪市東淀川区西淡路 4-20-1
K53			Charm(チャーム)東淀川豊里	大阪市東淀川区豊里 5-23-22
K54			エイジ・ガーデン上新庄	大阪市東淀川区上新庄 1-3-41
K55			住宅型有料老人ホームハーモニー	大阪市東淀川区西淡路 3-20-8
K56			スーパーコート東淀川	大阪市東淀川区大道南 1-6-28
K57			有料老人ホーム萌芽苑	大阪市東淀川区豊里 7-27-4
K58			有料老人ホームはなまる苑豊里	大阪市東淀川区豊里 7-13-10
K59			フォーユー東淀川	大阪市東淀川区大道南 1-32-2
K60			介護付有料老人ホームたのしい家下新庄	大阪市東淀川区下新庄 4-27-3
K61			きずな本舗	大阪市東淀川区豊崎 3-1-22
K62			グリーンコート上新庄	大阪市東淀川区上新庄 2-1-40
K63			アミーユ守口南	守口市南寺方中通 1-7-27
K64			大阪ゆうゆうの里	守口市河原町 10-15
K65			クルーヴなみはや	守口市寺方錦通 3-6-7
K66			住宅型有料老人ホームライフパートナー守口	守口市寺方元町 1-16-12
K67			アミーユ住道	大東市御領 1-7-22
K68			スーパーコート大東	大東市扇町 13-1
K69			レザミ住道	大東市赤井 2-19-5
K70			善幸苑 諸福	大東市諸福 5-8-22
K71			アーバニティ若水	大東市末広町 1014-2
K72	有料老人ホーム カインドコート住道	大東市赤井 1-3-26		
K73	エイジフリー・ライフ大和田	門真市常称寺町 10-1		
K74	有料老人ホームクオレ門真	門真市南野口町 10-8		
K75	スーパー・コート門真	門真市柳町 11-27		
K76	フォーユー門真	門真市大字三ツ島 2-8-15		
K77	有料老人ホームハピネスさつきの里	門真市三ツ島 2-2-28		
K78	有料老人ホームここわ	門真市堂山町 7-5		
K79	ガーデンヒルズ門真	門真市堂山町 24-5		
K80	アミーユレジデンス鶴見徳庵	東大阪市稲田上町 2-2-53		
K81	ちよの里	四條畷市二丁通町 23-10		

表 4-2-7 (29) 環境の保全についての配慮が特に必要な施設等の状況（社会福祉施設等）

図面番号	分類	施設区分	施設名称	所在地		
K82	その他 の社会 福祉施 設	サービス付き 高齢者向け住 宅	シュールメゾンポプラ三和町	豊中市三和町 3-8-6		
K83			Cアミュー庄内	豊中市三和町 1-2-23		
K84			有料老人ホーム鶴見緑地	守口市南寺方東通 1-31		
K85			けいはん医療生協介護付有料老人ホームさつき	守口市菊水通 4		
K86			善幸苑 緑地	守口市南寺方東通 2-5-6		
K87			ナービス守口平代	守口市平代町		
K88			ラポール守口	守口市橋波東之町 2		
K89			れんげハイツ守口	守口市八雲西町 3-6-18		
K90			フルール摂南	門真市柳町 3-32		
K91			シニアライフ門真	門真市小路町 13-2		
K92			門真レジデンスひかり	門真市北岸和田 1-14-23		
K93			ファミリーモア八重桜門真館	門真市江端町 13-13		
K94			隣保館	大阪市立市民交流センターひがしよどがわ	大阪市東淀川区西淡路 1-4-18	
K95				大阪市立市民交流センターあさひ西	大阪市旭区生江 3-17-2	
K96				大阪市立市民交流センターあさひ東	大阪市旭区清水 5-6-32	
L1			介護老人福祉施設	特別養護老人ホーム	からまつ苑	大阪市都島区中野町 5-10-70
L2					ひまわりの郷	大阪市都島区都島本通 4-10-19
L3					グリーン野田	大阪市福島区海老江 2-1-36
L4	福島ともしび苑	大阪市福島区吉野 5-6-11				
L5	ケアセンター水都ホーム	大阪市此花区西九条 1-1-2				
L6	江之子島コスモス苑	大阪市西区江之子島 1-8-44				
L7	すみれ苑	大阪市西区川口 3-6-14				
L8	だんらん	大阪市東淀川区淡路 3-13-37				
L9	ジュネス	大阪市東淀川区東淡路 1-4-49				
L10	さわやか苑	大阪市東淀川区豊新 2-15-20				
L11	淡路介護老人福祉施設ビハーラ	大阪市東淀川区淡路 5-11-17				
L12	とよさと黄金の里	大阪市東淀川区大桐 1-7-16				
L13	ハミングバル中道	大阪市東成区中道 2-7-1				
L14	高殿苑	大阪市旭区高殿 2-11-26				
L15	あいあい	大阪市旭区赤川 1-6-12				
L16	ライフライト	大阪市旭区赤川 2-1-20				
L17	ゆうゆう	大阪市旭区高殿 6-24-12				
L18	生江特別養護老人ホーム白寿荘	大阪市旭区生江 3-27-1				
L19	旭さくら苑	大阪市旭区清水 3-15-23				
L20	城東園	大阪市城東区今福東 2-2-25				
L21	城東特別養護老人ホーム	大阪市城東区古市 1-20-17				
L22	しぎの黄金の里	大阪市城東区鳴野東 2-26-12				
L23	至善荘	大阪市城東区蒲生 4-2-10				
L24	博愛の園	大阪市淀川区十三元今里 3-1-88				
L25	暖気の苑	大阪市淀川区木川西 4-5-40				
L26	コモンズ三国	大阪市淀川区三国本町 2-14-23				
L27	平成新高苑	大阪市淀川区新高 4-15-25				
L28	ファミリー	大阪市鶴見区安田 2-1-27				
L29	リベルタヴィータ	大阪市鶴見区今津南 3-5-5				
L30	ウェルシーライフ	大阪市鶴見区諸口 1-14-43				
L31	浜特別養護老人ホーム	大阪市鶴見区浜 5-6-14				

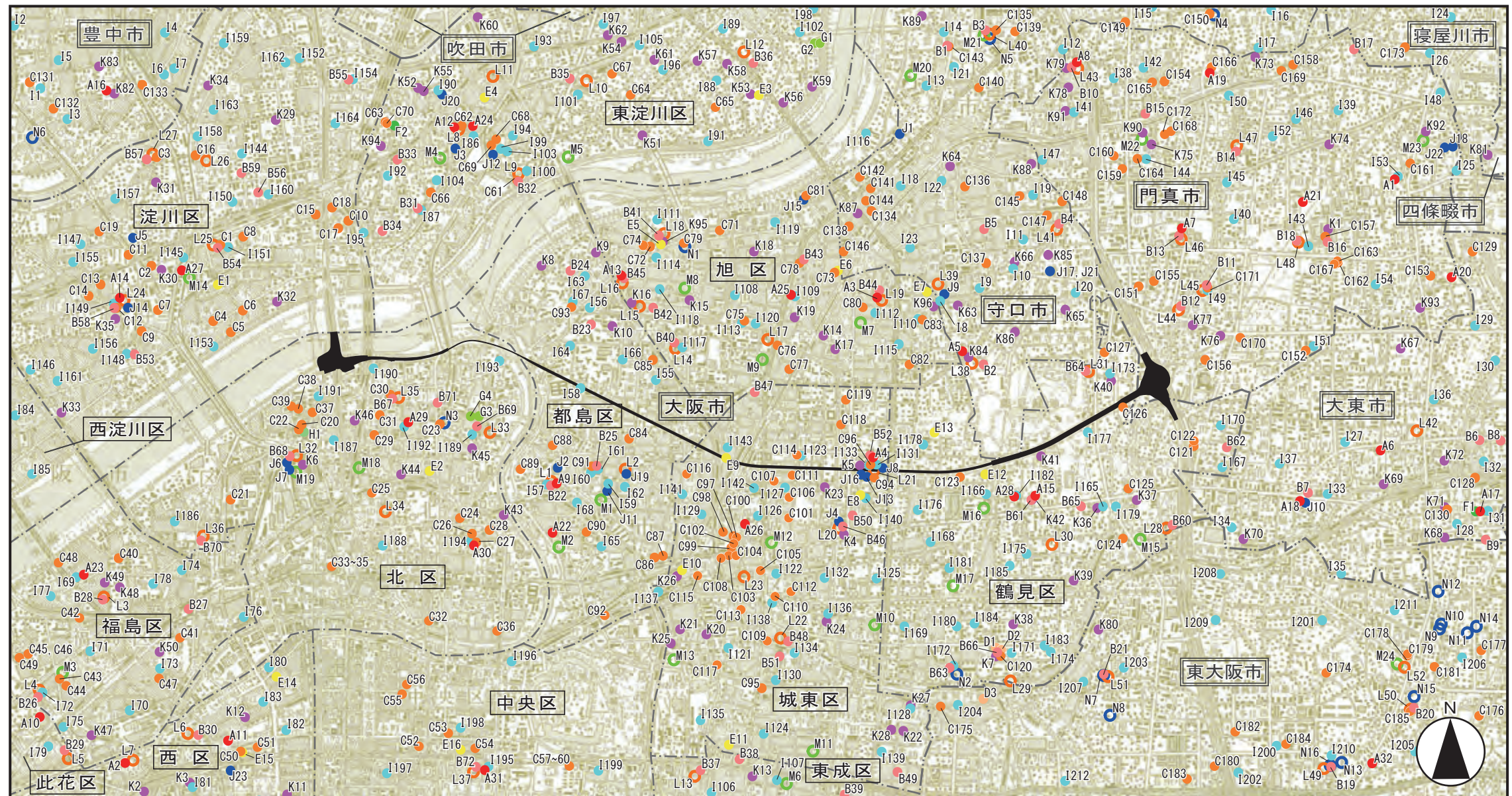
表 4-2-7(30) 環境の保全についての配慮が特に必要な施設等の状況（社会福祉施設等）

図面 番号	分類	施設区分	施設名称	所在地		
L32	介護老人福祉施設	特別養護老人ホーム	喜久寿苑	大阪市北区芝田 2-10-39		
L33			鶴満寺聚楽院	大阪市北区長柄東 1-3-12		
L34			北野よろこび苑	大阪市北区神山町 15-12		
L35			藤ミレニウム	大阪市北区本庄西 2-6-15		
L36			淳風おおさか	大阪市北区大淀南 2-5-20		
L37			さくら	大阪市中央区農人橋 1-4-20		
L38			特別養護老人ホームすずしろ園	守口市南寺方東通 1-13-16		
L39			特別養護老人ホームたかせ若葉苑	守口市高瀬町 5-8-16		
L40			特別養護老人ホーム守口荘	守口市八雲中町 3-13-17		
L41			特別養護老人ホーム鶴見緑地苑	守口市菊水通 3-16-2		
L42			特別養護老人ホーム南郷の里	大東市氷野 2-1-13		
L43			特別養護老人ホーム門真荘	門真市堂山町 25-20		
L44			特別養護老人ホーム三養苑	門真市大字桑才 294-5		
L45			ナーシングホーム智鳥	門真市北島町 12-3		
L46			特別養護老人ホームはるかの郷	門真市柳田町 27-21		
L47			特別養護老人ホームつくしの里	門真市大橋町 12-8		
L48			特別養護老人ホーム門真千寿園	門真市大字野口 822		
L49			特別養護老人ホーム春光園	東大阪市横枕 8-34		
L50			特別養護老人ホームみのわの里	東大阪市古箕輪 1-3-28		
L51			特別養護老人ホームアーバンケア稲田	東大阪市稲田新町 1-10-1		
L52			特別養護老人ホーム恵の里	東大阪市東鴻池町 2-3-25		
M1			介護老人保健施設	介護老人保健施設	桜の宮苑	大阪市都島区都島中通 1-7-1
M2					東雄苑都島	大阪市都島区中野町 1-13-12
M3					老人保健施設のだふじ	大阪市福島区吉野 4-29-18
M4	淀川キリスト教病院老人保健施設	大阪市東淀川区淡路 2-1-41				
M5	老人保健施設エスペラル東淀川	大阪市東淀川区菅原 1-1-21				
M6	大阪市立老人保健施設おとしよりすこやかセンター東部館	大阪市東成区東中本 2-5-31				
M7	医療法人清水会老人保健施設おひさま園	大阪市旭区清水 2-1-21				
M8	牧老人保健施設	大阪市旭区生江 2-15-14				
M9	大阪市立介護老人保健施設おとしよりすこやかセンター北部館	大阪市旭区高殿 6-14-41				
M10	放出ふれあいセンター	大阪市城東区放出西 2-18-4				
M11	グリーンライフ	大阪市城東区東中浜 9-3-9				
M12	幸成園	大阪市城東区今福西 3-1-16				
M13	大阪城ケアホーム	大阪市城東区鳴野西 2-5-24				
M14	淀川老人保健施設ハートフル	大阪市淀川区十三東 5-3-29				
M15	医療法人真和会老人保健施設プリアール	大阪市鶴見区中茶屋 2-1-22				
M16	鶴見老人保健施設ラガール	大阪市鶴見区横堤 4-3-30				
M17	医療法人盛和会介護老人保健施設鶴見せいわ園	大阪市鶴見区鶴見 1-6-111				
M18	介護老人保健施設青美	大阪市北区中崎西 3-3-40				
M19	老人保健施設ライフケア中津	大阪市北区芝田 2-10-39				
M20	はーとびあ	守口市外島町 5-55				
M21	長生苑	守口市八雲中町 3-12-3				
M22	撰南の郷	門真市柳町 3-33				
M23	門真老健ひかり	門真市北岸和田 1-14-23				
M24	老人保健施設ベルフラワー	東大阪市東鴻池町 2-3-22				

表 4-2-7(31) 環境の保全についての配慮が特に必要な施設等の状況（社会福祉施設等）

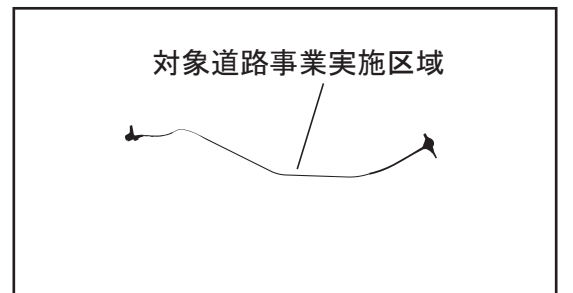
図面 番号	分類	施設区分	施設名称	所在地	
N1	指定介護療養型医療施設	指定介護療養型医療施設	博愛城北病院	大阪市旭区生江 3-11-11	
N2			医療法人正和会新協和病院	大阪市鶴見区今津南 1-5-8	
N3			加納総合病院	大阪市北区天神橋 7-5-26	
N4			医療法人愛泉会愛泉会病院	守口市藤田町 1-53-12	
N5			医療法人西浦会京阪病院	守口市八雲中町 3-13-17	
N6	地域に密着した小規模な施設等	認知症対応型共同生活介護事業所	グループホームボプラ豊中南	豊中市大島町 1-3-5	
N7			グループホーム香寿庵 アーバンケア稲田デイサービスセンター	東大阪市稲田新町 1-10-1	
N8			医療生協かわち野生活協同組合グループホームくすね	東大阪市楠根 2-7-8	
N9			愛の家グループホーム東大阪加納	東大阪市加納 1-4-35	
N10			ニチイケアセンター東大阪加納	東大阪市加納 1-4-22	
N11			グループホームさざなみ	東大阪市加納 2-12-7	
N12			グループホームかわち野	東大阪市加納 1-9-21	
N13			グループホーム東大阪	東大阪市中野 1-19-25	
N15			認知症対応型通所介護事業所	デイサービスセンター加納	東大阪市加納 3-4-4
N16				みのわの里デイサービスセンター	東大阪市古箕輪 1-3-28
N17				春光園デイサービスセンター	東大阪市横枕 8-34

出典：大阪市生活保護施設連盟 加盟施設一覧（社会福祉法人大阪市社会福祉協議会 HP）
 大阪市児童福祉施設連盟 加盟施設一覧（社会福祉法人大阪市社会福祉協議会 HP）
 大阪市老人福祉施設連盟 加盟施設一覧（社会福祉法人大阪市社会福祉協議会 HP）
 ふくしねっととよなか（豊中市健康福祉部地域福祉室 HP/豊中市障害福祉課）
 介護保険サービス事業所一覧（平成26年、東大阪市 HP）
 介護サービス情報公表システム（大阪府）
 障害者福祉サービス事業所情報（独立行政法人福祉医療機構 HP）



凡		例	
記号	名称	記号	名称
● A	老人福祉施設	● H	母子福祉施設
● B	老人福祉施設(居宅介護支援)	● I	保育所
● C	障害児・障害者福祉施設	● J	保育所以外の児童福祉施設
● D	その他の障害児・障害者福祉施設	● K	その他の社会福祉施設
● E	地域活動支援センター	● L	介護老人福祉施設
● F	障害者支援施設	● M	介護老人保健施設
● G	保護施設	● N	指定介護療養型医療施設/地域に密着した小規模な施設等

出典：大阪市生活保護施設連盟/児童福祉施設連盟/老人福祉施設連盟/加盟施設一覧（社会福祉法人大阪市社会福祉協議会HP）
 ふくしねっととよなか（豊中市健康福祉部地域福祉室HP/豊中市障害福祉課）
 介護保険サービス事業所一覧（平成26年、東大阪市HP）、介護サービス情報公表システム（大阪府）
 障害者福祉サービス事業所情報（独立行政法人福祉医療機構HP）
 大阪市認可保育所一覧（平成25年9月、大阪市HP）、各市保育所一覧（各市HP）、大阪府内助産施設一覧（大阪府HP）



対象道路事業実施区域
 1000m 0 1 2km
 Scale 1:50,000

図名 図4-2-5(2) 環境の保全についての配慮が特に必要な施設等の状況（社会福祉施設等）

表 4-2-7(32) 環境の保全についての配慮が特に必要な施設等の状況（病院）

図面番号	医療機関名	所在地
01	上田病院	豊中市庄内幸町 4-28-12
02	医療法人西浦会 京阪病院	守口市八雲中町 3-13-17
03	鶴見緑地病院	守口市南寺方南通 3-4-8
04	パナソニック健康保険組合松下記念病院	守口市外島町 5-55
05	医療法人 彩樹 守口敬任会病院	守口市八雲東町 2-47-12
06	関西医科大学付属滝井病院	守口市文園町 10-15
07	萱島生野病院	門真市上島町 22-11
08	撰南総合病院	門真市柳町 1-10
09	蒼生病院	門真市北島 288
010	正幸会病院	門真市中町 11-54
011	牧リハビリテーション病院	門真市三ツ島 3-6-34
012	仁泉会病院	大東市諸福 8-2-22
013	大東中央病院	大東市大野 2-1-11
014	河内総合病院	東大阪市横枕 1-31
015	ながはら病院	東大阪市長田西 4-3-13
016	社会医療法人協和会加納総合病院	大阪市北区天神橋 7-5-15
017	北野病院	大阪市北区扇町 2-4-20
018	済生会中津病院	大阪市北区芝田 2-10-39
019	桜橋渡辺病院	大阪市北区梅田 2-4-32
020	住友病院	大阪市北区中之島 5-3-20
021	行岡病院	大阪市北区浮田 2-2-3
022	大阪北通信病院	大阪市北区中崎 1-1-6
023	大阪中央病院	大阪市北区梅田 3-3-30
024	神原病院	大阪市都島区高倉町 1-10-5
025	協和病院	大阪市都島区東野田町 5-2-25
026	聖和病院	大阪市都島区中野町 1-7-32
027	明生病院	大阪市都島区東野田町 2-4-8
028	ツヂ病院	大阪市都島区都島北通 1-22-6
029	東朋病院	大阪市都島区都島南通 2-8-9
030	明生記念病院	大阪市都島区東野田町 2-8-12
031	大阪市立総合医療センター	大阪市都島区都島本通 2-13-22
032	医療法人正正会 分野病院	大阪市都島区東野田町 5-3-33
033	共立外科内科	大阪市淀川区新高 1-11-6
034	大阪回生病院	大阪市淀川区宮原 1-6-10
035	貴生病院	大阪市淀川区西三国 1-18-4
036	北大阪病院	大阪市淀川区西宮原 2-7-17
037	十三市民病院	大阪市淀川区野中北 2-12-27
038	東淀川病院	大阪市淀川区三国本町 3-18-3
039	医療法人平心会 大阪治験病院	大阪市淀川区宮原 4-1-29
040	革島病院	大阪市淀川区西三国 2-7-1
041	十三病院	大阪市淀川区木川西 3-4-15
042	医誠会病院	大阪市東淀川区菅原 6-2-25
043	白山病院	大阪市東淀川区豊新 5-15-25
044	淀川キリスト教病院	大阪市東淀川区柴島 1-7-50
045	成仁会病院	大阪市東淀川区豊里 7-19-27
046	ホスピス・こどもホスピス病院	大阪市東淀川区東中島 6-9-3

表 4-2-7(33) 環境の保全についての配慮が特に必要な施設等の状況（病院）

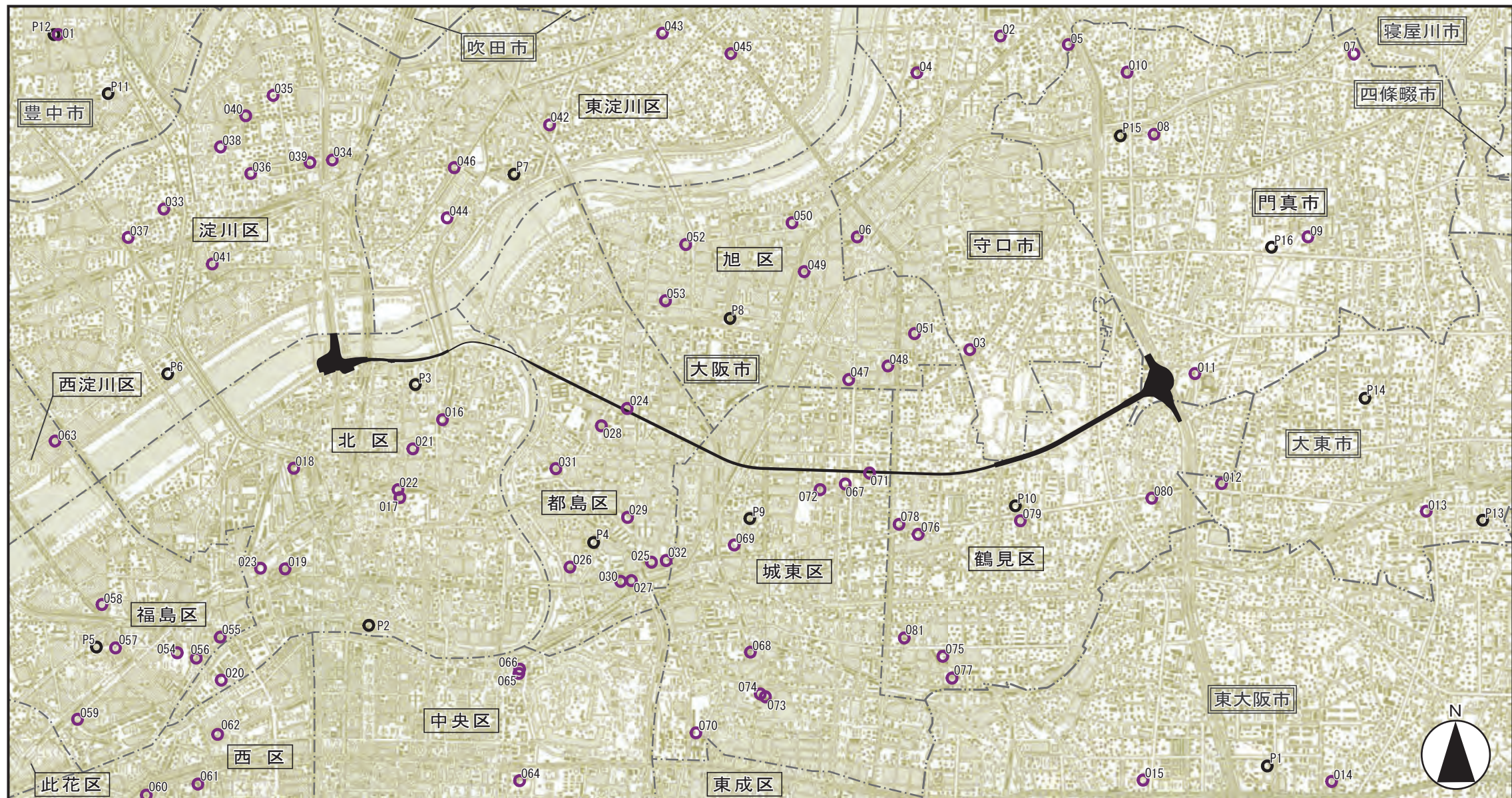
図面番号	医療機関名	所在地
047	真心会病院	大阪市旭区新森 2-24-20
048	社会医療法人真美会中野こども病院	大阪市旭区新森 4-13-17
049	福島病院	大阪市旭区千林 2-4-22
050	藤立病院	大阪市旭区大宮 5-4-24
051	牧病院	大阪市旭区新森 7-10-28
052	博愛城北病院	大阪市旭区生江 3-11-11
053	明德病院	大阪市旭区生江 1-3-26
054	独立行政法人地域医療機能推進機構大阪病院	大阪市福島区福島 4-2-78
055	関西電力病院	大阪市福島区福島 2-1-7
056	中之島いわき病院	大阪市福島区福島 3-2-9
057	フジタ病院	大阪市福島区吉野 2-10-11
058	松本病院	大阪市福島区海老江 2-1-36
059	首藤病院	大阪市福島区野田 5-18-16
060	大阪掖済会病院	大阪市西区本田 2-1-10
061	財団法人日本生命済生会附属日生病院	大阪市西区立売堀 6-3-8
062	山梨病院	大阪市西区京町堀 3-9-12
063	西大阪病院	大阪市西淀川区柏里 1-14-13
064	大阪医療センター	大阪市中央区法円坂 2-1-14
065	大手前病院	大阪市中央区大手前 1-5-34
066	大阪歯科大学付属病院	大阪市中央区大手前 1-5-17
067	社会福祉法人恩賜財団大阪府済生会野江病院	大阪市城東区古市 1-3-25
068	城東中央病院	大阪市城東区嶋野西 5-13-47
069	東大阪病院	大阪市城東区中央 1-7-22
070	森之宮病院	大阪市城東区森之宮 2-1-88
071	すみれ病院	大阪市城東区古市 1-20-85
072	関目病院	大阪市城東区関目 2-13-13
073	ボバース記念病院	大阪市城東区東中浜 1-6-5
074	サトウ病院	大阪市城東区東中浜 1-2-23
075	藍の都脳神経外科病院	大阪市鶴見区放出東 2-21-16
076	コープおおさか病院	大阪市鶴見区鶴見 3-6-22
077	新協和病院	大阪市鶴見区今津南 1-5-8
078	本田病院	大阪市鶴見区鶴見 4-1-30
079	和田病院	大阪市鶴見区横堤 3-10-18
080	三和病院	大阪市鶴見区安田 1-8-3
081	城東病院	大阪市鶴見区放出東 2-11-22

出典：大阪府医療機関情報システム（大阪府健康医療部保健医療室医療対策課）

表 4-2-7(34) 環境の保全についての配慮が特に必要な施設等の状況（図書館）

図面番号	名称	所在地
P1	大阪府立中央図書館	東大阪市荒本北 1-2-1
P2	大阪府立中之島図書館	大阪市北区中之島 1-2-10
P3	大阪市立北図書館	大阪市北区本庄東 3-8-2
P4	大阪市立都島図書館	大阪市都島区中野町 2-16-25
P5	大阪市立福島図書館	大阪市福島区吉野 3-17-23
P6	大阪市立淀川図書館	大阪市淀川区新北野 1-10-14
P7	大阪市立東淀川図書館	大阪市東淀川区東淡路 1-4-53
P8	大阪市立旭図書館	大阪市旭区中宮 1-11-14
P9	大阪市立城東図書館	大阪市城東区中央 3-5-11
P10	大阪市立鶴見図書館	大阪市鶴見区横堤 5-3-15
P11	豊中市立庄内図書館	豊中市三和町 3-2-1
P12	豊中市立庄内幸町図書館	豊中市庄内幸町 4-26-14
P13	大東市立中央図書館	大東市新町 13-30
P14	大東市立西部図書館	大東市氷野 4-4-70
P15	門真市立図書館	門真市新橋町 3-4-101
P16	門真市立市民プラザ分館	門真市大字北島 546

出典：大阪府城市町村図書館名簿（平成26年5月、大阪府立中央図書館ホームページ）
 平成25年度 大阪府統計年鑑（平成26年3月、大阪府総務部統計課）



凡 例	
記 号	名 称
○ O	病院
○ P	図書館

出典：大阪府医療機関情報システム（大阪府健康医療部保健医療室医療対策課）
 大阪府城市町村図書館名簿（平成26年5月、大阪府立中央図書館ホームページ）
 平成25年度 大阪府統計年鑑（平成26年3月、大阪府総務部統計課）

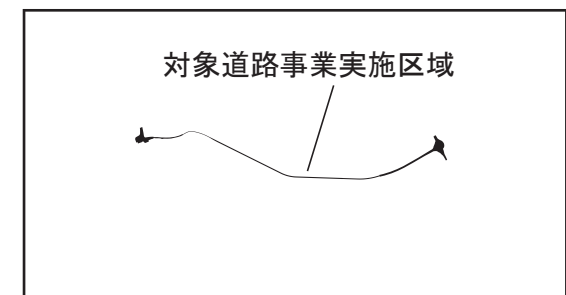
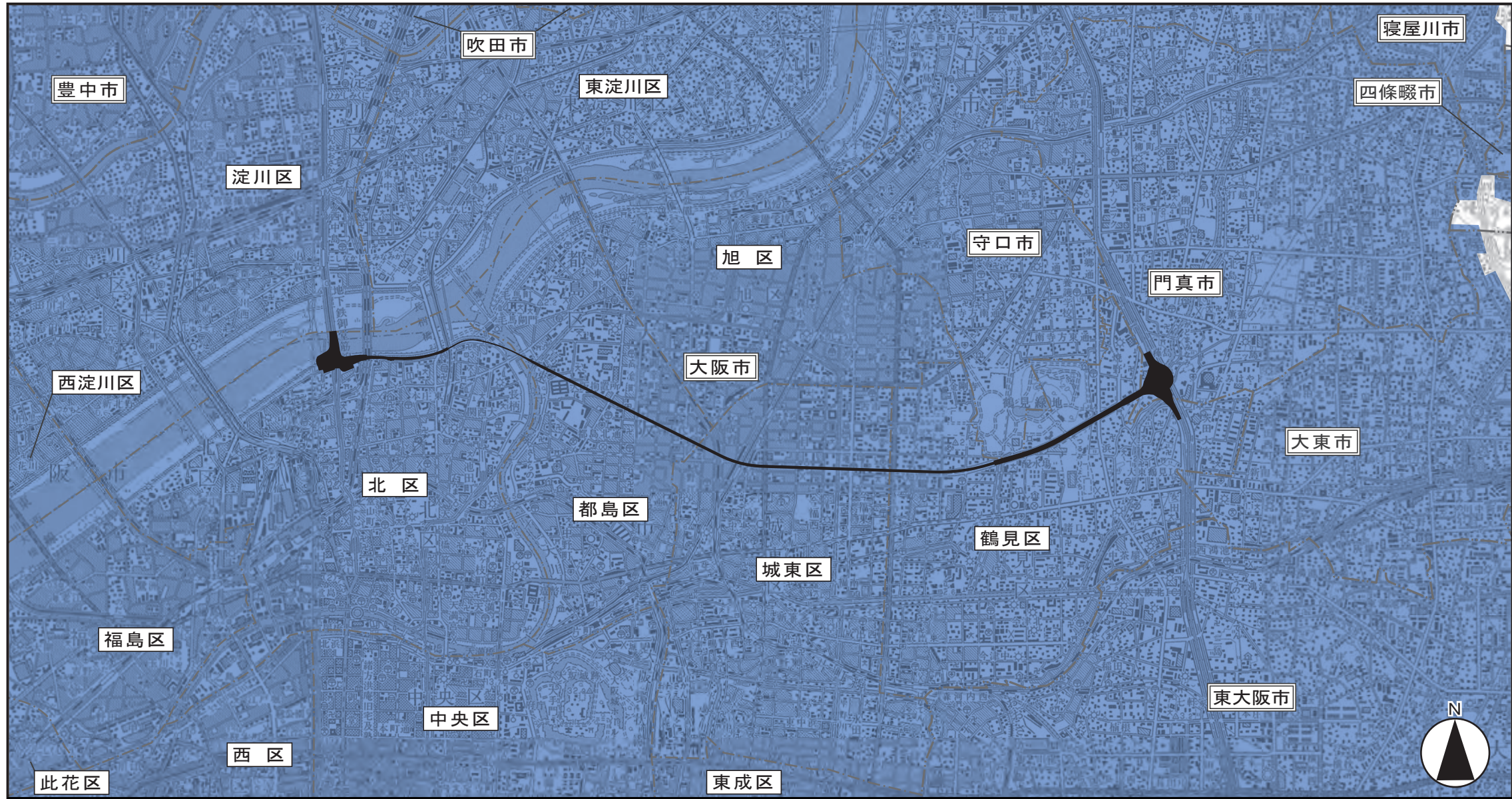




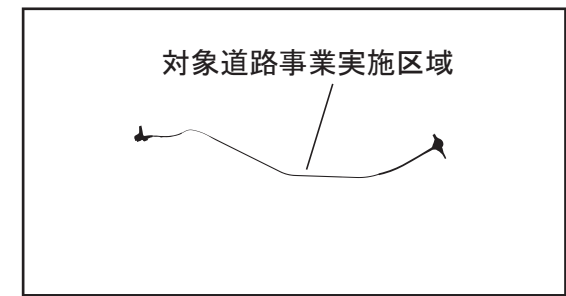
図
名

図4-2-5(3) 環境の保全についての配慮が特に必要な施設等の状況（病院・図書館）



凡 例	
記 号	名 称
	人口集中 (DID) 地区

出典：国土数値情報ダウンロードサービス（国土政策局ホームページ）



図名

図4-2-5(4) 環境の保全についての配慮が特に必要な施設等の状況 (人口集中 (DID) 地区)

2.6 下水道の整備の状況

調査対象地域における下水道普及率は、表 4-2-8 に示すとおりです。
門真市以外はほぼ 100%となっています。

表 4-2-8 下水道普及率

市	下水道普及率(%)
大阪市	99.9
豊中市	99.9
吹田市	99.9
守口市	99.9
寝屋川市	99.7
大東市	98.6
門真市	84.2
東大阪市	99.6
四條畷市	99.7
大阪府	95.3

出典：市町村別普及率（平成25年度末）（平成26年7月、大阪府ホームページ）

2.7 環境の保全を目的として法令等により指定された地域その他の対象及び当該対象に係る規制の内容その他の状況

1) 大気汚染防止法に基づく指定地域

調査区域は全域が「大気汚染防止法」（昭和 43 年法律第 97 号）第 5 条の 2 第 1 項に規定する硫黄酸化物及び窒素酸化物の総量規制基準の適用地域に指定されています。

2) 自動車から排出される窒素酸化物及び粒子状物質の特定地域における総量の削減等に関する特別措置法に基づく対策地域

調査区域は全域が「自動車から排出される窒素酸化物及び粒子状物質の特定地域における総量の削減等に関する特別措置法」（平成 4 年法律第 70 号）第 6 条第 1 項及び第 8 条第 1 項に規定する窒素酸化物対策地域及び粒子状物質対策地域です。

3) 幹線道路の沿道の整備に関する法律に基づく沿道整備道路

調査区域には、「幹線道路の沿道の整備に関する法律」（昭和 55 年法律第 34 号）に基づく沿道整備道路の指定はありません。

4) 自然公園法に基づく国立公園、国定公園、都道府県立自然公園の区域

調査区域には、「自然公園法」（昭和 32 年法律第 161 号）に基づく国立公園、国定公園、府立自然公園の指定はありません。

5) 自然環境保全法に基づく原生自然環境保全地域、自然環境保全地域、都道府県自然環境保全地域

調査区域には、「自然環境保全法」（昭和 47 年法律第 85 号）に基づく原生自然環境保全地域、自然環境保全地域、都道府県自然環境保全地域の指定はありません。

6) 世界の文化遺産及び自然遺産の保護に関する条約に基づく文化遺産及び自然遺産の区域

調査区域には、「世界の文化遺産及び自然遺産の保護に関する条約」（平成 4 年条約第 7 号）に基づく文化遺産及び自然遺産の指定はありません。

7) 近畿圏の保全区域の整備に関する法律により指定された近郊緑地保全区域

調査区域には、近畿圏の保全区域の整備に関する法律（昭和 42 年法律第 103 号）第 5 条第 1 項の規定により指定された近郊緑地保全区域はありません。

8) 都市緑地法に基づく特別緑地保全地区の区域

調査区域には、「都市緑地法」（昭和 48 年法律第 72 号）第 12 条第 1 項に基づく特別緑地保全地区が指定されており、概要は表 4-2-9 に、その位置は図 4-2-6 に示すとおりです。

対象道路事業実施区域には、特別緑地保全地区はありません。

表 4-2-9 特別緑地保全地区の概要

地域名	指定年月日	所在地	面積	樹林の特色
今米特別緑地保全地区 (川中邸)	昭和 59 年 9 月 21 日	東大阪市 今米	0.5ha	市街地の中で、ムクノキやアラカシ等がほぼ自然に近い状態で残されている屋敷林で江戸時代に大和川の付替に功労のあった「中甚兵衛」の出生地。なお、当地区の保全は東大阪市の所管となっている。

出典：大阪府環境白書 平成26年版（平成26年12月、大阪府）

9) 絶滅のおそれのある野生動植物の種の保存に関する法律に基づく生息地等保護区

調査区域には、「絶滅のおそれのある野生動植物の種の保存に関する法律」（平成 4 年法律第 75 号）に基づく生息地等保護区の指定はありません。

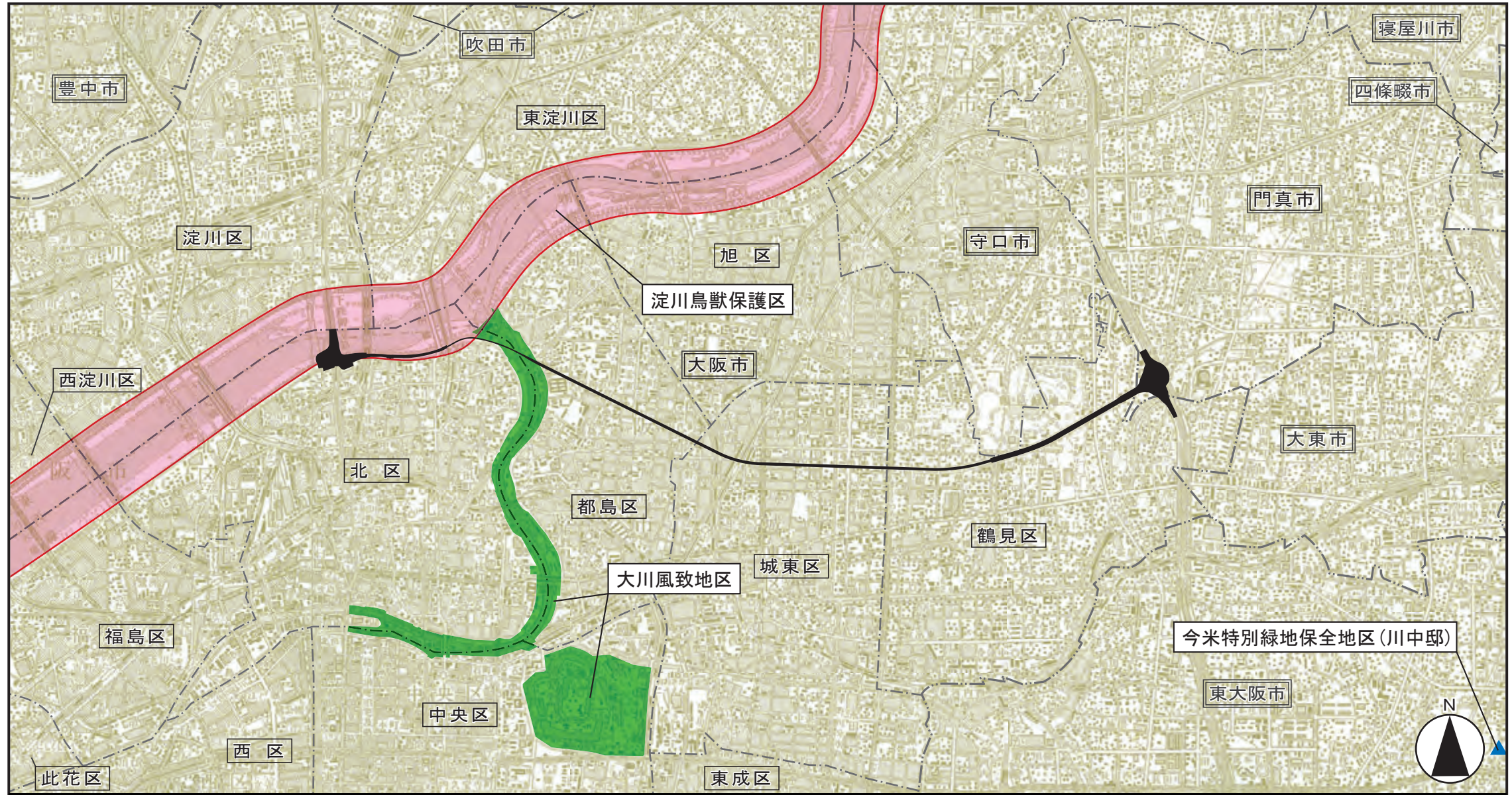
10) 鳥獣の保護及び管理並びに狩猟の適正化に関する法律に基づく鳥獣保護区の区域

調査区域には、「鳥獣の保護及び管理並びに狩猟の適正化に関する法律」（平成 14 年法律第 88 号）第 28 条第 1 項の規定により指定された淀川鳥獣保護区があり、その位置は図 4-2-6 に示すとおりです。

対象道路事業実施区域には、淀川鳥獣保護区があります。


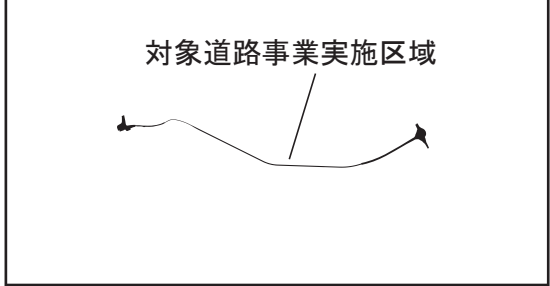
11) 特に水鳥の生息地として国際的に重要な湿地に関する条約に基づく湿地

調査区域には、「特に水鳥の生息地として国際的に重要な湿地に関する条約」（昭和 55 年条約第 28 号）第 2 条 1 の規定に基づく登録湿地はありません。



凡 例	
記 号	名 称
▲	今米特別緑地保全地区(川中邸)
■	淀川鳥獸保護区
■	大川風致地区

出典：大阪府環境白書 平成26年版(平成26年12月、大阪府)
 平成25年度鳥獸保護区等位置図(平成25年10月、大阪府)
 マップナビおおさか(平成27年3月、大阪市)



図名 図4-2-6 自然環境に係る各種指定状況

12) 文化財保護法に基づく史跡、名勝及び天然記念物等

調査区域における文化財の指定、登録、保存及び管理に関する法令及び条例は表 4-2-10 に示すとおりです。

そのうち、調査区域には「文化財保護法」（昭和 25 年法律第 214 号）第 109 条第 1 項の規定並びに大阪府及び各市の条例に基づき指定あるいは登録された史跡、名勝及び天然記念物があり、その位置等は表 4-2-11(1)及び図 4-2-7(1)に示すとおりです。

対象道路事業実施区域には、史跡、名勝及び天然記念物はありません。

また、調査区域における「文化財保護法」第 27 条第 1 項、第 57 条第 1 項及び第 182 条第 2 項の規定に基づく有形文化財（建造物）の状況は、表 4-2-11(2)及び図 4-2-7(2)に示すとおりです。

対象道路事業実施区域には、淀川旧分流施設があります。

なお、調査区域には「文化財保護法」第 134 条第 1 項の規定により選定された重要文化的景観はありません。

表 4-2-10 文化財に関する法令、条例

名 称	法令番号
文化財保護法	昭和 25 年 5 月 30 日法律第 214 号
大阪府文化財保護条例	昭和 44 年 3 月 28 日大阪府条例第 5 号
大阪市文化財保護条例	平成 11 年 2 月 18 日大阪市条例第 5 号
豊中市文化財保護条例	昭和 61 年 8 月 1 日豊中市条例第 34 号
吹田市文化財保護条例	平成 9 年 3 月 31 日吹田市条例第 8 号
守口市文化財保護条例	平成 9 年 10 月 1 日守口市条例第 15 号
寝屋川市文化財保護条例	平成 8 年 12 月 25 日寝屋川市条例第 23 号
大東市文化財保護条例	平成 18 年 3 月 30 日大東市条例第 17 号
東大阪市文化財保護条例	昭和 47 年 11 月 15 日東大阪市条例第 30 号
四條畷市文化財保護条例	平成 20 年 6 月 30 日四條畷市条例第 14 号

表 4-2-11(1) 史跡、天然記念物及び名勝一覧

区分	種別	番号	名称	所在地
国指定	天然 記念物	1	薫蓋クス	門真市大字三ツ島 1374
府指定		2	白山神社のいちょう	大阪市城東区中浜 2
府指定		3	阿遅速雄神社のくす	大阪市鶴見区放出東 3
府指定		4	賓龍寺のくす	大阪市旭区今市 1
府指定		5	須賀神社跡のくす	大阪市東淀川区西淡路 3
府指定		6	葎島のくす	門真市葎島 510
府指定		7	難宗寺のいちょう	守口市竜田通 1-5-2
市指定		8	稲田八幡宮のいちょう	東大阪市稲田本町 2 丁目 34 番 36 号
国指定	特別史跡	9	大坂城跡	大阪市中央区大阪城 1~3
国指定	史跡	10	難波宮跡 附法円坂遺跡	大阪市中央区法円坂 1、馬場町
国指定		11	緒方洪庵旧宅および塾	大阪市中央区北浜 3
国指定		12	鴻池新田会所跡	東大阪市鴻池元町 674
府指定		13	大阪府庁跡	大阪市中央区本町橋 2
府指定		14	摂津県改称豊崎県庁跡	大阪市東淀川区東中島
府指定		15	伝茨田堤	門真市宮野町 175 の 5、174 他
市指定		16	暁鐘成墓	大阪市北区大淀中 4 丁目 5-12
市指定		17	中央部下水道改良事業の 下水道敷	大阪市中央区・西区
市指定	名勝	18	御堂筋銀杏並木	大阪市中央区北浜 3・4 丁目 ～難波 3・4 丁目
市指定		19	旧藤田邸庭園	大阪市都島区網島町 10

出典：大阪府内指定文化財一覧表（平成25年11月、大阪府ホームページ）

大阪市指定文化財（平成26年7月、大阪市ホームページ）

表 4-2-11(2) 文化財（建造物）一覧

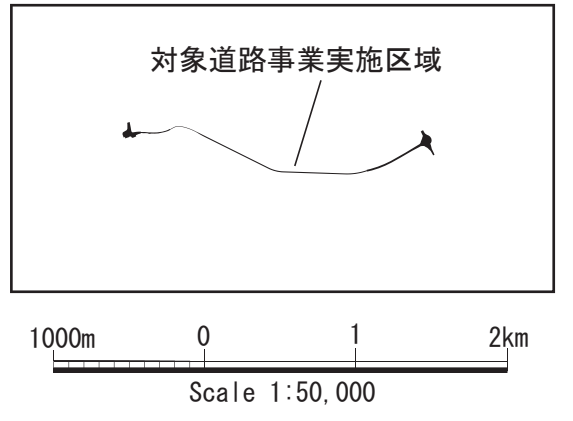
区分	番号	名称	所在地	番号	名称	所在地
国 重 文	1	泉布観 煉瓦及び石造、建築 面積 543.0m ² 二階建、 正面 他	大阪市北区中之島	7	大阪城 大手門(1棟)高麗門、 本瓦葺 塀(3棟)大手 門南方矩折延長 60.0m、銃眼九所 他	大阪市中央区大阪城
	2	旧造幣寮鑄造所正面 玄関 石造、桁行 2.9m、梁 間 15.2m、切妻造 他	大阪市北区天満橋	8	旧緒方洪庵住宅 1階 12 畳半(床、棚、附 書院、縁側付)、8 畳(押 入付) 他	大阪市中央区北浜
	3	大阪府立図書館 本館及び左右翼より 成る、本館(1棟) 他	大阪市北区中之島	9	コニシ株式会社(旧小 西儀助商店) 主屋、衣装蔵、二階蔵	大阪市中央区道修町
	4	大阪市中央公会堂	大阪市北区中之島	10	綿業会館	大阪市中央区備後町
	5	大江橋及び淀屋橋	大阪市北区中之島 1・ 2 丁目	11	愛珠幼稚園園舎	大阪市中央区今橋
				12	大江橋及び淀屋橋	大阪市中央区北浜
6	淀川旧分流施設 毛馬洗堰、 毛馬第一閘門 他	大阪市北区長柄東 3 丁目	13	旧鴻池新田会所 本屋(1棟)、桁行 29.8m、梁間 12.8m 他	東大阪市鴻池元町	
国 登 録	14	水道記念館	大阪市東淀川区柴島	28	北野家住宅主屋	大阪市中央区平之町
				29	芝川ビルディング	大阪市中央区伏見町
	15	大阪天満宮 梅花殿、神楽所、 参集所	大阪市北区天神橋	30	伏見ビル	大阪市中央区伏見町
				31	小川香料大阪支社社屋	大阪市中央区平野町
				32	大阪ガスビルディング	大阪市中央区平野町
				33	旧大阪市中央消防署今 橋出張所(今橋ビルメン グ)	34
	35	コニシ株式会社 三階蔵	大阪市中央区道修町			
	16	住友家住宅	大阪市北区長柄中	17	吉田家住宅	大阪市北区豊崎
	18	ミナミ株式会社	大阪市福島区福島			
	19	新井ビル	大阪市中央区今橋	36	生駒時計店	大阪市中央区平野町
	20	三木楽器	大阪市中央区北久宝 寺町	37	金光教玉水教会会堂	大阪市西区江戸堀
	21	青山ビル	大阪市中央区伏見町	38	山内ビル	大阪市西区土佐堀
	22	大阪城天守閣	大阪市中央区大阪城	39	江戸堀コダマビル	大阪市西区江戸堀
	23	北浜ビルディング	大阪市中央区北浜	40	木村家住宅主屋	大阪市西区江之子島
24	岸本瓦町邸	大阪市中央区瓦町	41	願得寺 玄関、書院、客間、太 鼓楼	門真市御堂町	
25	船場ビルディング	大阪市中央区淡路町				
26	宇野薬局	大阪市中央区徳井町	42	川中家住宅 主屋、離れ	東大阪市今米	
27	少彦名神社 本殿、幣殿、拜殿	大阪市中央区道修町				
府 有 形	43	都島神社石造三重宝 篋印塔	大阪市都島区都島本 通	45	願得寺 本堂、鐘楼、山門	門真市御堂町
	44	日本聖公会川口基督 教会	大阪市西区川口			
市 有 形	46	鶴満寺本堂	大阪市北区長柄東	49	本町橋	大阪市中央区本町橋 ～本町
	47	旧貴志邸茶室	大阪市都島区網島町	50	諏訪神社本殿	東大阪市中新開
	48	大阪倶楽部	大阪市中央区今橋	51	諸福天満宮本殿	大東市諸福

出典：大阪府内指定文化財一覧表（平成25年11月、大阪府ホームページ）
大阪市指定文化財（平成26年7月、大阪市ホームページ）

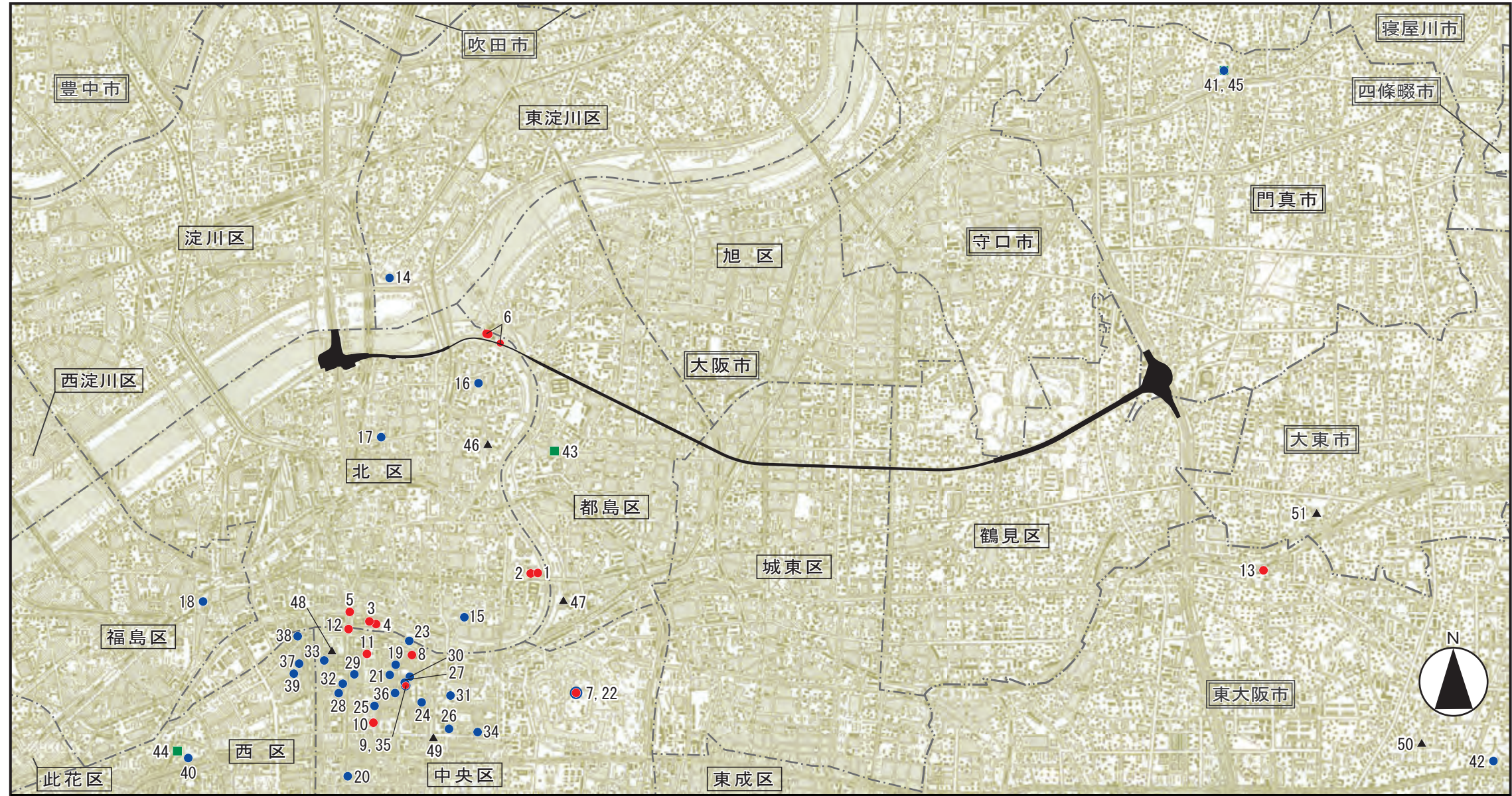


凡						例								
記号	指定区分	種別	番号	名称	記号	指定区分	種別	番号	名称	記号	指定区分	種別	番号	名称
○	国	天然記念物	1	薫蓋クス	■	国	史跡	10	難波宮跡附法円坂遺跡	...	市	名勝	18	御堂筋銀杏並木
●	府		2	白山神社のいちょう	□			11	緒方洪庵旧宅および塾	⊙	市		19	旧藤田邸庭園
			3	阿遅速雄神社のくす	■			12	鴻池新田会所跡	府	13	大阪府庁跡		
			4	寶龍寺のくす				14	摂津県改称豊崎県庁跡					
			5	須賀神社跡のくす				15	伝茨田堤					
			6	葎島のくす				16	暁鐘成墓					
			7	難宗寺のいちょう				△	市		17	中央部下水道改良事業の下水道敷		
			8	稲田八幡宮のいちょう										
▲	市	特別史跡	9	大坂城跡	△	市								

出典：大阪府内指定文化財一覧表
(平成25年11月、大阪府ホームページ)
大阪市指定文化財
(平成26年7月、大阪市ホームページ)

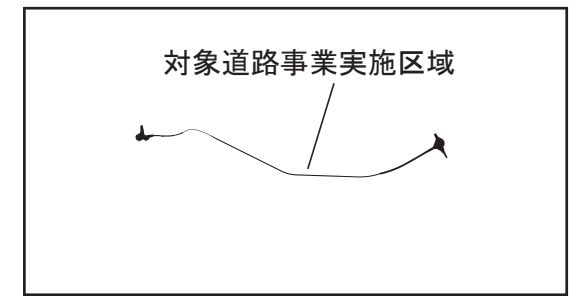


図名 図4-2-7(1) 天然記念物等位置図



凡 例		
記号	番号	名 称
●	1~13	国指定重要文化財
●	14~42	国指定登録文化財
■	43~45	府指定有形文化財
▲	46~51	市指定有形文化財

注) 図中の番号は、表4-2-11(2)に対応しています。
 出典：大阪府内指定文化財一覧表（平成25年11月、大阪府ホームページ）
 大阪市指定文化財（平成26年7月、大阪市ホームページ）



図名

図4-2-7(2) 文化財(建造物)位置図

また、調査区域における「文化財保護法」第92条第1項の規定に基づく埋蔵文化財包蔵地(遺跡)の状況は、表4-2-12(1)～(4)及び図4-2-8に示すとおりです。

対象道路事業実施区域には、榎並城跡伝承地、長柄西遺跡、京街道、三島街道があります。

表4-2-12(1) 埋蔵文化財包蔵地一覧

No.	名称	時代	種類
1	榎並城跡伝承地	中世	城館跡
2	友渕遺跡	中世	集落跡
3	毛馬城跡	中世	城館跡
4	赤川廃寺	中世	社寺跡
5	福島1丁目所在遺跡	近世	その他(蔵屋敷跡)
6	福島蔵屋敷跡	近世	その他の遺跡
7	福島蔵屋敷B地点	近世	その他の遺跡
8	船津橋遺跡	弥生・古墳	散布地
9	野田城跡伝承地	中世	城館跡
10	江戸堀1丁目所在遺跡	近世	町屋等
11	土佐堀1丁目所在遺跡	近世	その他(蔵屋敷跡)
12	土佐堀2丁目所在遺跡	近世	その他(蔵屋敷跡)
13	江之子島蔵屋敷跡	近世	その他の遺跡
14	靱本町1丁目所在遺跡	中世・近世	集落跡
15	靱本町1丁目所在遺跡B地点	近世	その他の遺跡(町屋等)
16	八雲北町地内遺跡	弥生・古墳・奈良・平安・中世	散布地
17	三宝寺跡伝承地	中世	社寺跡
18	豊里6丁目所在遺跡	古墳～中世	散布地
19	上新庄遺跡	弥生	散布地
20	豊里菅原遺跡	弥生・古墳	散布地
21	上新庄遺跡B地点	—	—
22	上新庄遺跡C地点	—	—
23	淡路遺跡	縄文・弥生	散布地
24	東淡路遺跡	弥生・古墳・奈良・平安・中世	集落跡
25	崇禅寺遺跡	弥生・古墳・奈良・平安・中世	集落跡
26	崇禅寺跡	中世・近世	社寺跡
27	西淡路1丁目所在遺跡	中世	集落跡
28	西淡路1丁目所在遺跡B地点	中世	集落跡
29	柴島城跡伝承地	中世	城館跡
30	撰津国分尼寺跡	奈良・平安・中世	社寺跡
31	薬師堂廃寺	平安・中世	社寺跡
32	柴島遺跡	—	—
33	大坂城跡	奈良・平安・中世・近世	城館跡・社寺跡
34	太子橋遺跡	中世・近世	散布地
35	橋寺廃寺	中世	社寺跡
36	文園町遺跡	古墳・奈良・平安・中世	集落跡
37	森小路遺跡	弥生・古墳・奈良・平安・中世	集落跡
38	今福遺跡	弥生・古墳	散布地
39	諏訪遺跡	古墳・奈良・平安・中世	生産遺跡
40	高井田遺跡	弥生	散布地
41	三津屋城跡伝承地	中世	城館跡
42	堀城跡伝承地	中世	城館跡
43	三津屋北1丁目所在遺跡	中世	散布地
44	西宮原遺跡	—	—

表 4-2-12(2) 埋蔵文化財包蔵地一覧

No.	名称	時代	種類
45	宮原遺跡 D 地点	中世	集落跡
46	宮原遺跡	中世	集落跡
47	東三国 2 丁目所在遺跡	中世	集落跡
48	東三国 6 丁目所在遺跡	古墳・奈良・平安・中世	集落跡
49	十八条遺跡	古墳～中世	集落跡
50	五反島遺跡	弥生・古墳・奈良・平安・中世	集落跡・その他(旧河道跡・堤防)
51	西中島遺跡 B 地点	中世・近世	集落跡
52	西中島遺跡	弥生	散布地
53	茨田安田遺跡	弥生・古墳・奈良・平安・中世	散布地
54	長柄西遺跡	弥生	散布地
55	長柄古墳	古墳	古墳
56	本庄東遺跡	弥生	集落跡
57	本庄東遺跡 B 地点	—	—
58	豊崎遺跡	弥生・古墳	散布地
59	国分寺跡	奈良・平安	社寺跡
60	同心町遺跡	弥生・古墳・奈良・平安・中世	集落跡
61	同心町遺跡 D 地点	弥生	集落跡
62	天満 1 丁目所在遺跡	中世・近世	その他(町屋等)
63	天満本願寺跡	中世	社寺跡
64	網島町遺跡	中世・近世	集落跡
65	天神橋遺跡	弥生・古墳・奈良・平安・中世・近世	集落跡
66	佐賀藩蔵屋敷跡	近世	その他
67	安曇寺跡推定地	奈良・平安・中世	社寺跡
68	扇町遺跡	近世	集落
69	中崎町遺跡	中世	集落跡
70	茶屋町遺跡	—	—
71	曾根崎遺跡	中世・近世	集落
72	堂島蔵屋敷跡 B 地点	近世	蔵屋敷跡
73	鷺洲遺跡	弥生・古墳	散布地
74	森の宮遺跡	縄文・弥生・古墳・奈良・平安・中世・近世	貝塚・集落跡
75	難波宮跡	縄文・弥生・古墳・奈良・平安・中世・近世	官衙跡・集落跡
76	馬喰町遺跡	弥生	散布地
77	大坂城下町跡	中世・近世	集落跡
78	大坂魚市場跡	古墳	社寺跡
79	大坂城下町跡 B 地点	中世	集落跡
80	庄内遺跡	弥生・古墳・平安・中世	集落跡
81	島田遺跡	弥生・古墳・奈良・平安・中世	集落跡・古墳
82	島江遺跡	古墳	集落跡
83	八雲遺跡	縄文・弥生・古墳・奈良・平安・中世・近世	集落跡
84	八雲東遺跡	縄文・弥生・古墳・奈良・平安・中世	集落跡
85	文禄堤遺跡	近世	その他(堤・宿跡)
86	橋波西之町遺跡	弥生・古墳	集落跡
87	橋波東遺跡	弥生・古墳・奈良・平安・中世・近世	集落跡
88	東光町 2 丁目遺跡	中世	集落跡
89	長池町遺跡	弥生	集落跡
90	馬場町遺跡	古墳	集落跡
91	高瀬寺跡	奈良	社寺跡
92	一里塚跡	近世	その他
93	西三荘遺跡	縄文・弥生・古墳・奈良・平安・中世・近世	集落跡

表 4-2-12(3) 埋蔵文化財包蔵地一覧

No.	名称	時代	種類
94	守口宿本陣跡	近世	その他（本陣跡）
95	讚良郡条里遺跡	縄文～近世	その他（条里遺跡）
96	三箇遺跡	古墳・奈良・平安・中世・近世	城館跡・集落跡
97	御領遺跡	弥生・古墳・奈良・平安・中世	集落跡
98	氷野遺跡	古墳	古墳
99	新田遺跡	弥生	散布地
100	諸福辻ケ堂遺跡	中世	散布地
101	西諸福遺跡	弥生・古墳・中世・近世	集落跡
102	水道局上水場遺跡	弥生・古墳・奈良・平安	集落跡
103	灰塚堂田遺跡	平安	集落跡
104	灰塚遺跡	平安	集落跡
105	宮野遺跡	古墳・奈良・平安・中世	集落跡
106	常称寺遺跡	古墳・中世	集落跡
107	大和田遺跡	弥生	集落跡
108	横地遺跡	弥生・平安	散布地・その他
109	古川遺跡	弥生・古墳・奈良・平安・中世	集落跡
110	普賢寺遺跡	弥生・古墳・奈良・平安・中世・近世	集落跡・社寺跡
111	普賢寺古墳	古墳	古墳
112	月出町遺跡	中世	散布地
113	元町遺跡	古墳・奈良・平安・中世・近世	集落跡
114	橋波口遺跡	古墳・奈良・平安・中世・近世	集落跡
115	本町遺跡	古墳・奈良・平安・中世	集落跡
116	三ツ島北遺跡	中世	集落跡
117	三ツ島遺跡	その他（不明）	散布地
118	三ツ島西遺跡	縄文・弥生・古墳・中世・近世	集落跡
119	巢本遺跡	中世	集落跡
120	北鴻池遺跡	中世	集落跡
121	鴻池新田会所跡	近世	官衙跡
122	水走遺跡	縄文・弥生・古墳・奈良・平安・中世	集落跡
123	高井田遺跡	弥生・古墳	集落跡
124	薮屋北遺跡	弥生・古墳・奈良・平安・中世	集落跡
125	薮屋遺跡	中世	集落跡
126	中之島蔵屋敷跡	近世	蔵屋敷跡
127	茶屋町遺跡 B 地点	中世～近世	集落跡
128	大深町遺跡	中世・近世	集落跡
129	大深町遺跡 B 地点	中世～近世	集落跡
130	長柄西遺跡 B 地点	中世～近世	集落跡
131	同心町遺跡 E 地点	中世～近世	集落跡
132	東天満遺跡	中世～近世	集落跡
133	天満橋 1 丁目所在遺跡 B 地点	中世～近世	集落跡
134	都島本通 4 丁目所在遺跡	中世～近世	集落跡
135	関目遺跡	古墳～近世	集落地
136	西中島遺跡 C 地点	中世～近世	集落跡
137	東中島遺跡 B 地点	中世～近世	集落跡
138	東中島遺跡	中世・近世	集落跡
139	崇禅寺遺跡 B 地点	弥生・中世～近世	集落跡
140	崇禅寺遺跡 C 地点	中世～近世	集落跡
141	柴島 1 丁目所在遺跡	中世～近世	集落跡
142	柴島遺跡 B 地点	近世	その他の墓

表 4-2-12(4) 埋蔵文化財包蔵地一覧

No.	名称	時代	種類
143	東淡路遺跡 B 地点	中世～近世	集落跡
144	下新庄遺跡	中世～近世	集落跡
145	下新庄遺跡 B 地点	中世～近世	集落跡
146	豊里遺跡	中世～近世	集落跡
147	豊里遺跡	中世～近世	集落跡
148	江戸堀蔵屋敷跡	近世	その他の遺跡（蔵屋敷）
149	放出東遺跡	中世～近世	集落跡
150	横堤遺跡	弥生～近世	集落跡
151	天満蔵屋敷跡	近世	その他の遺跡
152	宮原遺跡 E 地点	中世	集落跡
153	長柄東遺跡	—	—
154	豊崎遺跡 B 地点	—	—
155	中津 3 丁目所在遺跡	—	—
156	神山町遺跡	—	—
157	安曇寺跡推定地 C 地点	—	—
158	曾根崎遺跡 C 地点	—	—
159	曾根崎遺跡 B 地点	—	—
160	蒲生遺跡	—	—
161	関目 4 丁目所在遺跡	—	—
162	東淡路遺跡 C 地点	—	—
163	下新庄遺跡 C 地点	—	—
164	西宮原遺跡 B 地点	—	—
165	宮原遺跡 F 地点	—	—
166	十八条遺跡 B 地点	—	—
①	京街道	近世	その他
②	大和田街道	近世	その他
③	三島街道	近世	その他
④	蒲田街道	近世	その他
⑤	能勢街道	近世	その他
⑥	中国街道	近世	その他
⑦	紀州街道	近世	その他
⑧	熊野街道	近世	その他
⑨	河内街道	近世	その他
⑩	古堤街道	近世	その他

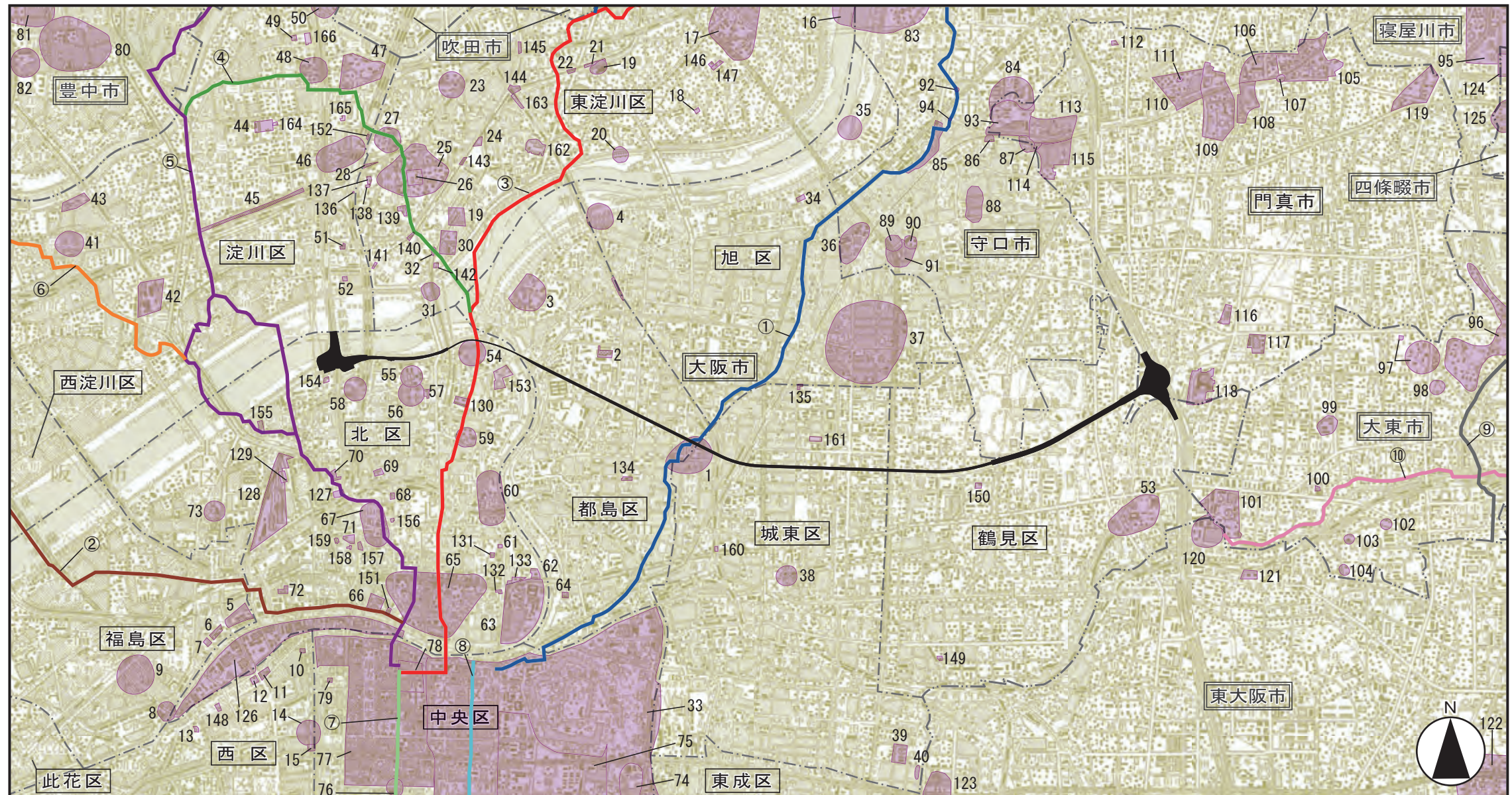
出典：大阪府地図情報提供システム（平成27年5月時点、大阪府ホームページ）

13) 「保護林の再編・拡充について」により指定された保護林の地域

調査区域には、「保護林の再編・拡充について」（平成元年 4 月 11 日付け元林野庁長官通達）により指定された保護林の区域はありません。


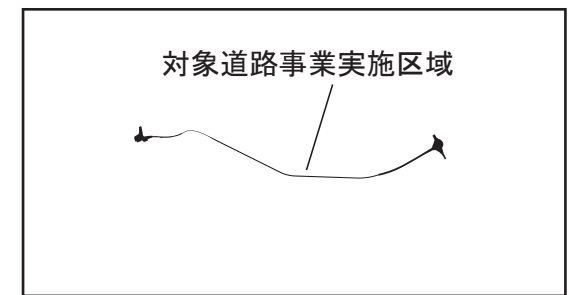
14) 都市計画法に基づく風致地区の区域

調査区域には、「都市計画法」（昭和 43 年法律第 100 号）第 8 条第 1 項第 7 号の規定により指定された大川風致地区があり、その位置は前掲の図 4-2-6 に示すとおりです。



凡 例			
記号	名称	記号	名称
	遺跡	⑥	遺跡 (中国街道)
①	遺跡 (京街道)	⑦	遺跡 (紀州街道)
②	遺跡 (大和田街道)	⑧	遺跡 (熊野街道)
③	遺跡 (三島街道)	⑨	遺跡 (河内街道)
④	遺跡 (蒲田街道)	⑩	遺跡 (古堤街道)
⑤	遺跡 (能勢街道)		

出典：大阪府地図情報提供システム(大阪府ホームページ)



図名

図4-2-8 埋蔵文化財包蔵地位置図