説明図（13）

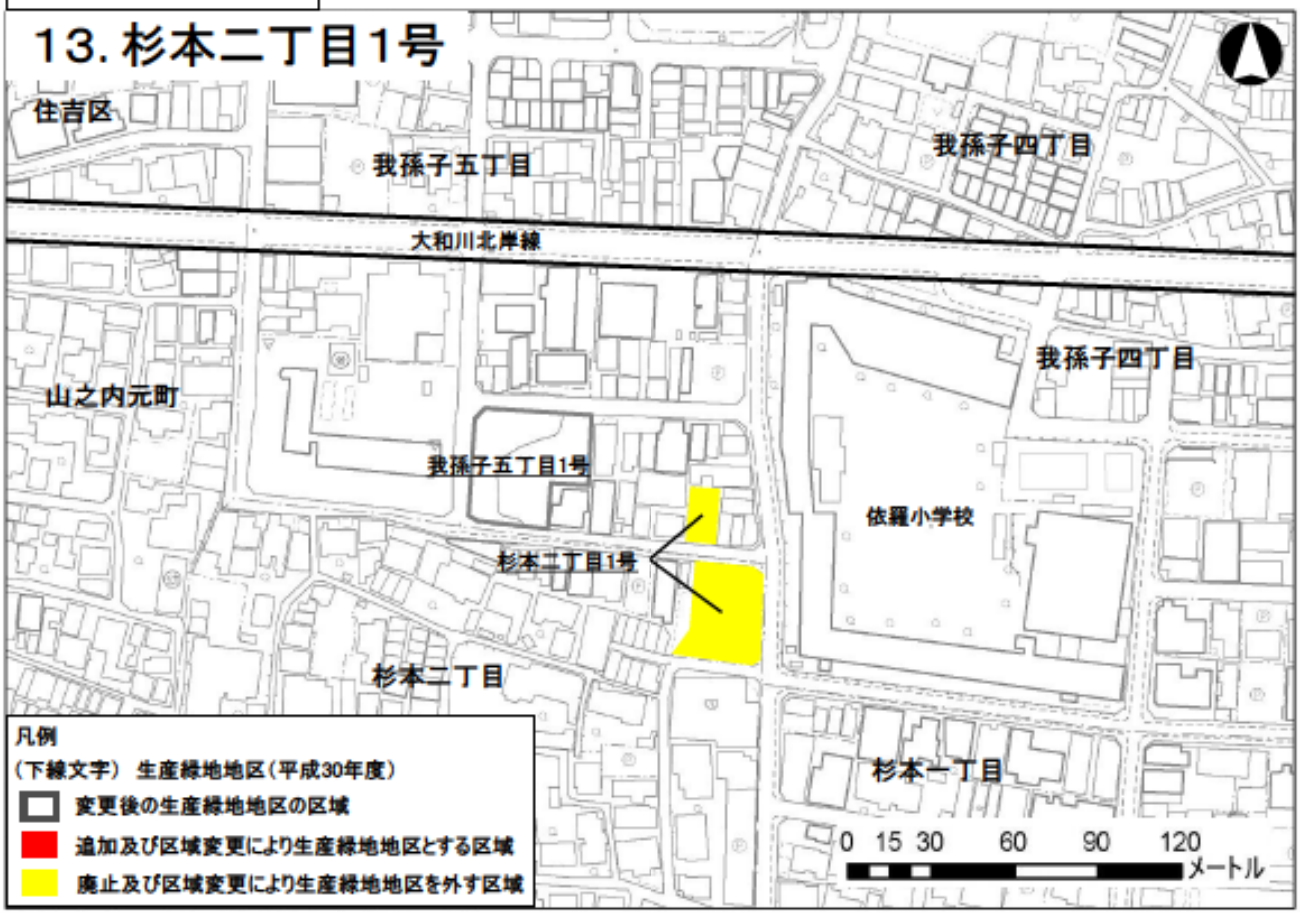
13. 杉本二丁目1号
住吉区
我孫子五丁目
我孫子四丁目
大和川北岸線
山之内元町
我孫子四丁目
我孫子五丁目1号
依羅小学校
杉本二丁目1号
杉本二丁目
杉本一丁目
凡例
（下線文字） 生産緑地地区（平成30年度）
変更後の生産緑地地区の区域
追加及び区域変更により生産緑地地区とする区域
廃止及び区域変更により生産緑地地区を外す区域
0 15 30 60 90 120
メートル

説明図（14）

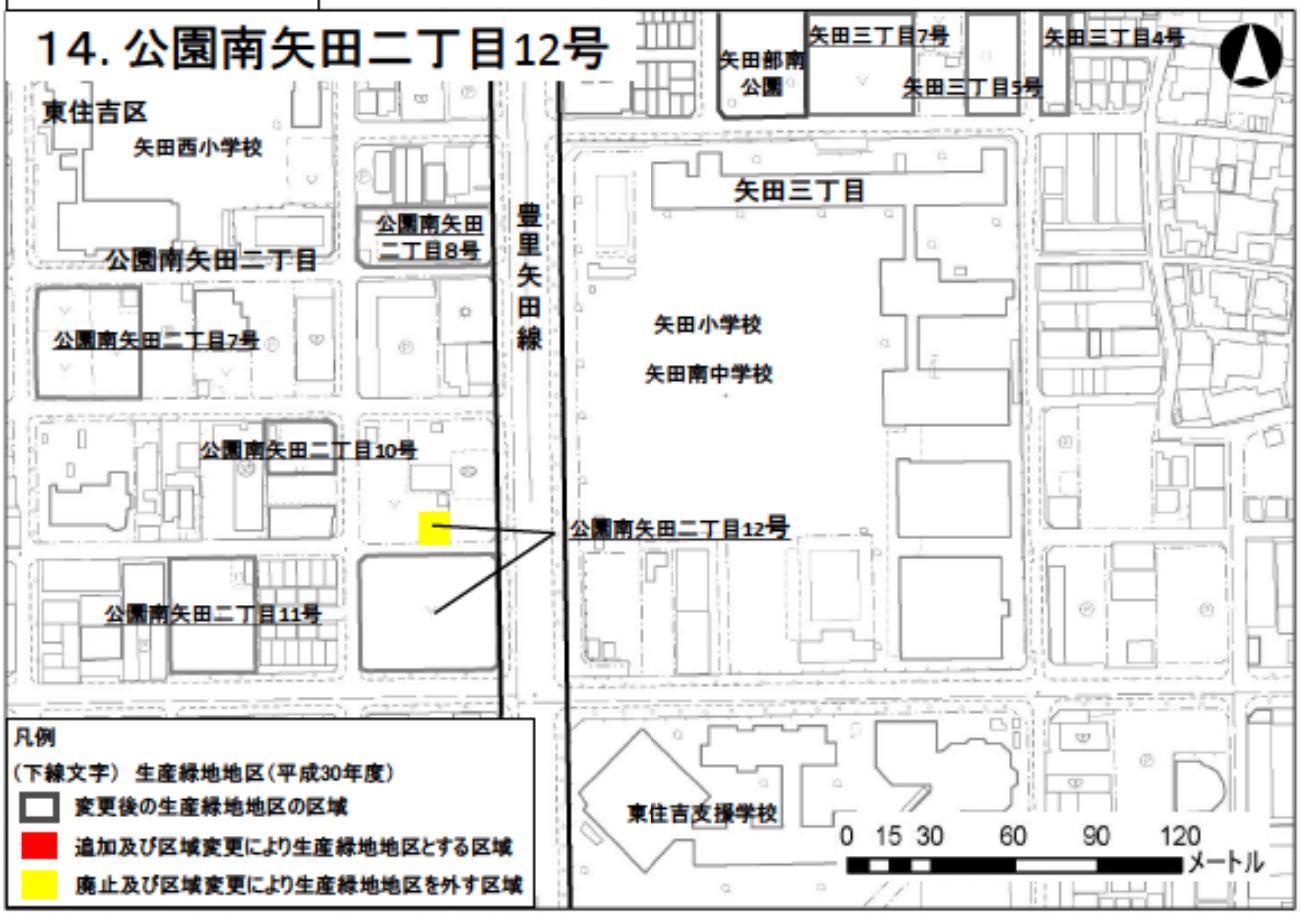
14. 公園南矢田二丁目12号
矢田部南公園
矢田三丁目7号
矢田三丁目4号
矢田三丁目5号
東住吉区
矢田西小学校
矢田三丁目
公園南矢田二丁目8号
豊里矢田線
公園南矢田二丁目
公園南矢田二丁目7号
矢田小学校
矢田南中学校
公園南矢田二丁目10号
公園南矢田二丁目12号
公園南矢田二丁目11号
凡例
（下線文字） 生産緑地地区（平成30年度）
変更後の生産緑地地区の区域
追加及び区域変更により生産緑地地区とする区域
廃止及び区域変更により生産緑地地区を外す区域
東住吉支援学校
0 15 30 60 90 120
メートル

説明図（15）

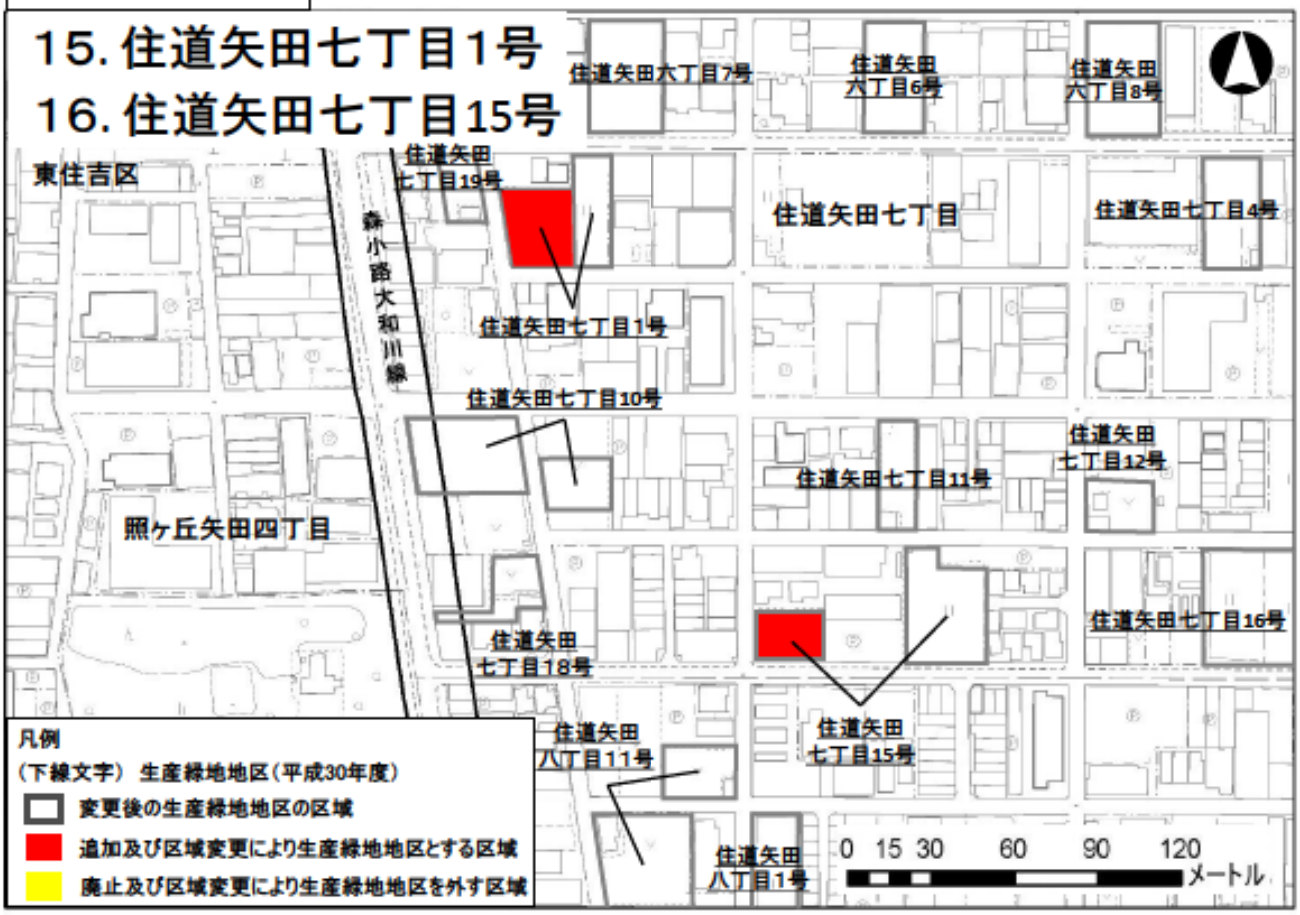
15. 住道矢田七丁目1号
16. 住道矢田七丁目15号
住道矢田六丁目7号
住道矢田六丁目6号
住道矢田六丁目8号
東住吉区
住道矢田七丁目19号
森小路大和川線
住道矢田七丁目
住道矢田七丁目4号
住道矢田七丁目1号
住道矢田七丁目10号
住道矢田七丁目12号
住道矢田七丁目11号
照ヶ丘矢田四丁目
住道矢田七丁目16号
住道矢田七丁目18号
住道矢田八丁目11号
住道矢田七丁目15号
住道矢田八丁目1号
0 15 30 60 90 120
メートル
凡例
（下線文字） 生産緑地地区（平成30年度）
変更後の生産緑地地区の区域
追加及び区域変更により生産緑地地区とする区域
廃止及び区域変更により生産緑地地区を外す区域

説明図（16）

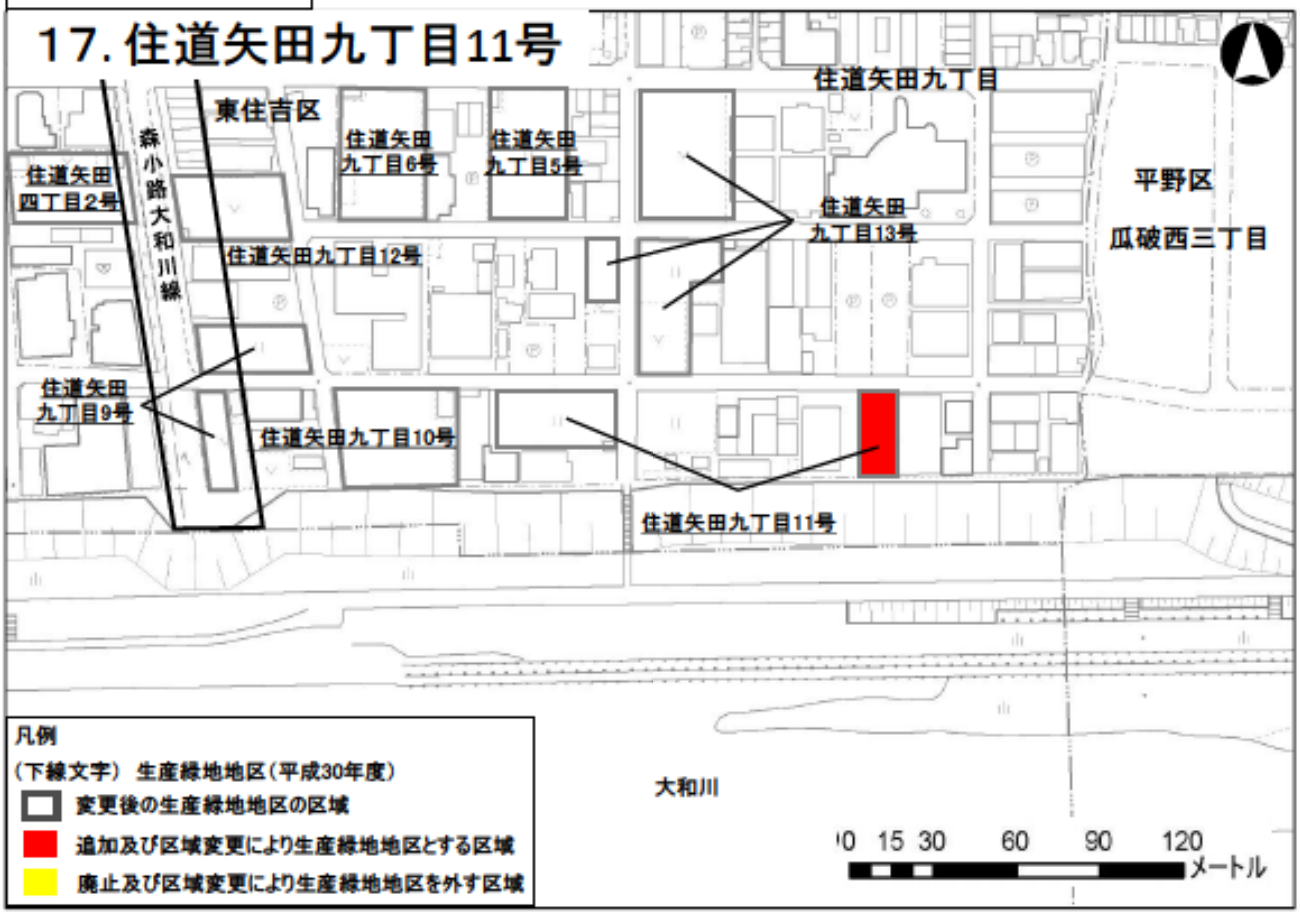
17. 住道矢田九丁目11号
住道矢田九丁目
東住吉区
森小路大和川線
住道矢田九丁目6号
住道矢田九丁目5号
住道矢田四丁目2号
平野区
住道矢田九丁目13号
瓜破西三丁目
住道矢田九丁目12号
住道矢田九丁目9号
住道矢田九丁目10号
住道矢田九丁目11号
大和川
0 15 30 60 90 120
メートル
凡例
（下線文字） 生産緑地地区（平成30年度）
変更後の生産緑地地区の区域
追加及び区域変更により生産緑地地区とする区域
廃止及び区域変更により生産緑地地区を外す区域

説明図（17）

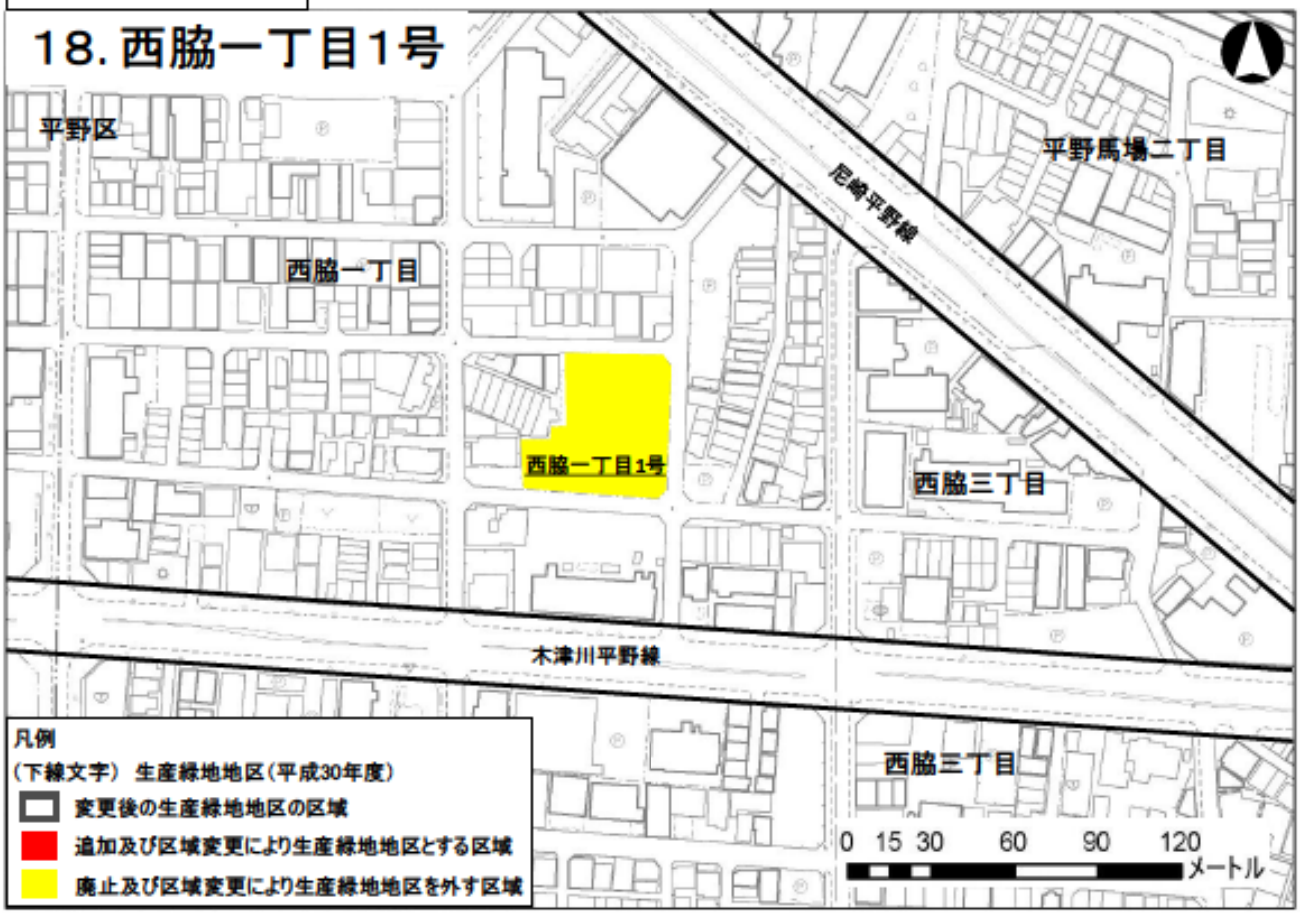
18. 西脇一丁目1号
平野区
西脇一丁目
西脇一丁目1号
尼崎平野線
平野馬場二丁目
西脇三丁目
木津川平野線
西脇三丁目
凡例
（下線文字） 生産緑地地区（平成30年度）
変更後の生産緑地地区の区域
追加及び区域変更により生産緑地地区とする区域
廃止及び区域変更により生産緑地地区を外す区域
0 15 30 60 90 120
メートル

説明図（18）

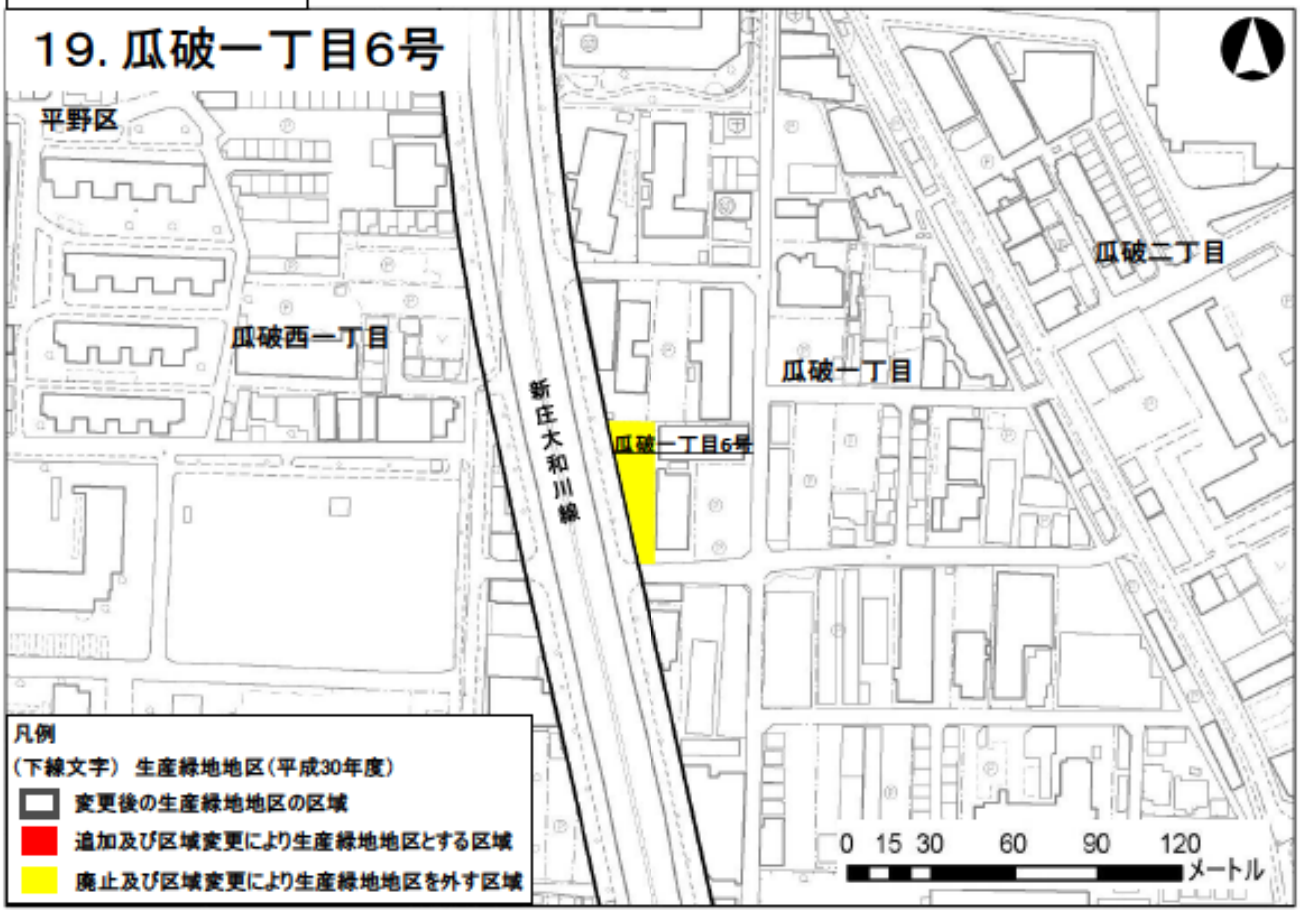
19. 瓜破一丁目6号
平野区
瓜破西一丁目
新庄大和川線
瓜破一丁目6号
瓜破一丁目
瓜破二丁目
凡例
（下線文字） 生産緑地地区（平成30年度）
変更後の生産緑地地区の区域
追加及び区域変更により生産緑地地区とする区域
廃止及び区域変更により生産緑地地区を外す区域
0 15 30 60 90 120
メートル

説明図（19）

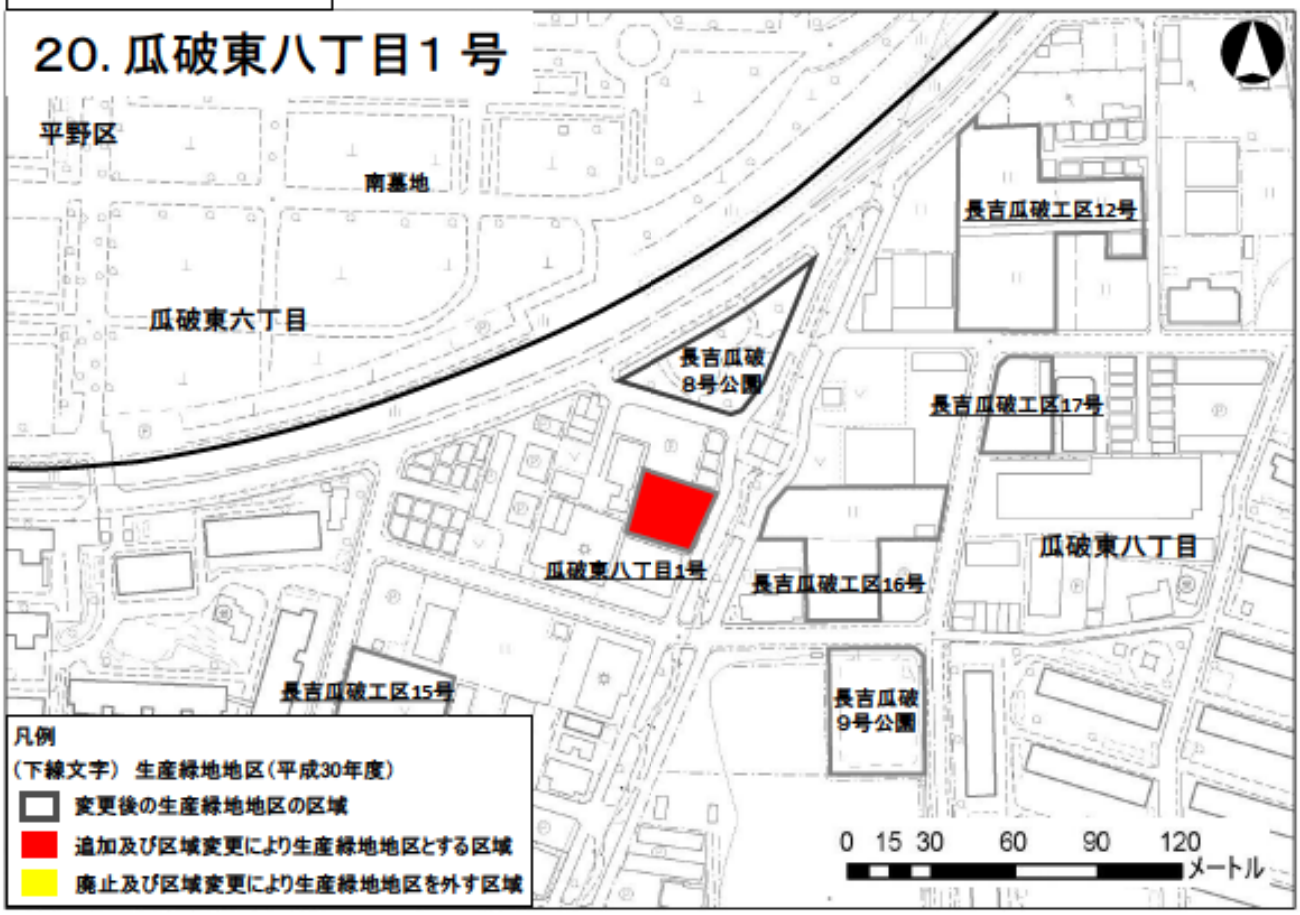
20. 瓜破東八丁目1号
平野区
南墓地
瓜破東六丁目
長吉瓜破工区12号
長吉瓜破
8号公園
長吉瓜破工区17号
瓜破東八丁目1号
長吉瓜破工区16号
瓜破東八丁目
長吉瓜破工区15号
長吉瓜破
9号公園
凡例
（下線文字） 生産緑地地区（平成30年度）
変更後の生産緑地地区の区域
追加及び区域変更により生産緑地地区とする区域
廃止及び区域変更により生産緑地地区を外す区域
0 15 30 60 90 120
メートル

説明図（20）

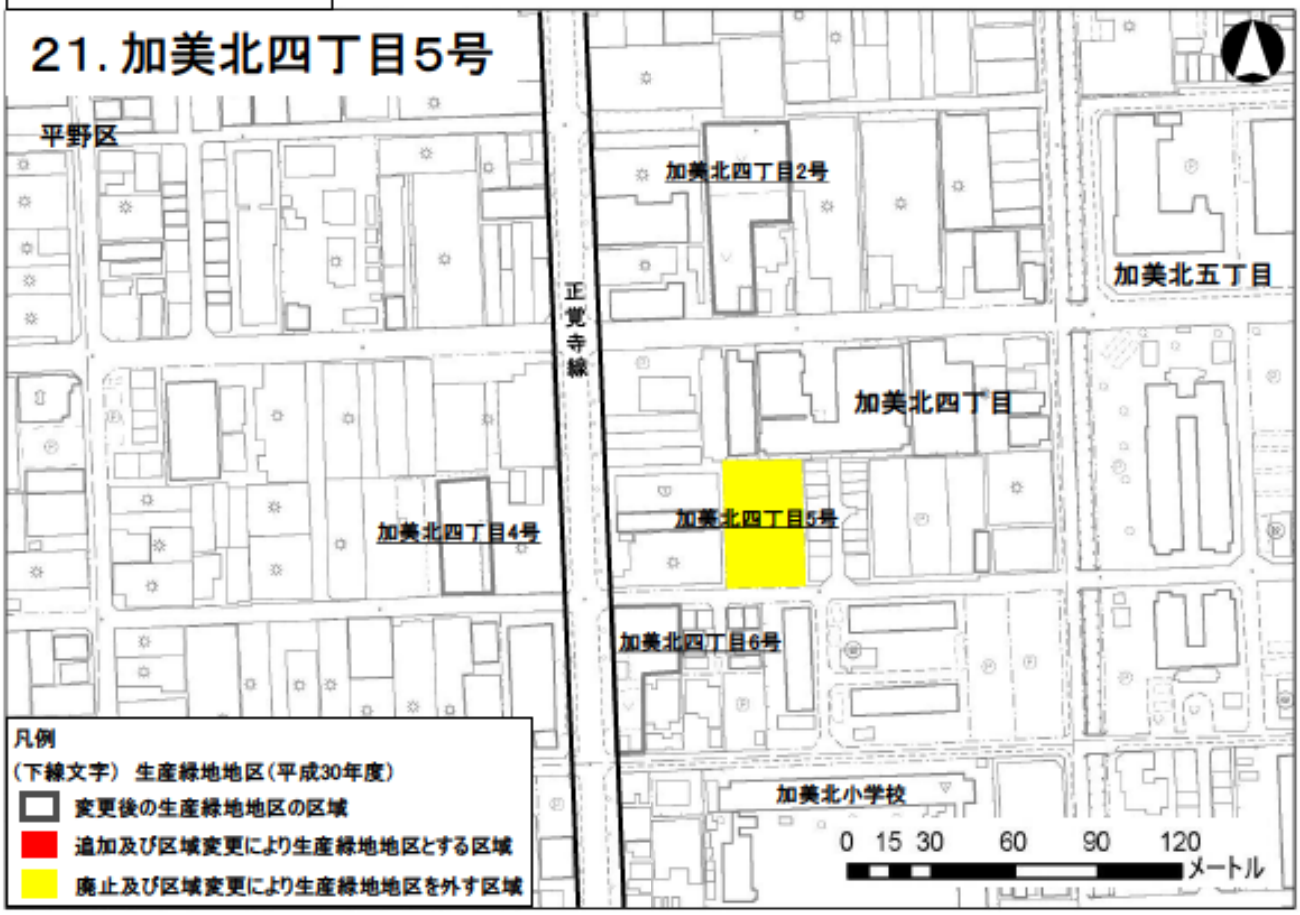
21. 加美北四丁目5号
平野区
加美北四丁目2号
加美北五丁目
正覚寺線
加美北四丁目
加美北四丁目4号
加美北四丁目5号
加美北四丁目6号
加美北小学校
凡例
（下線文字） 生産緑地地区（平成30年度）
変更後の生産緑地地区の区域
追加及び区域変更により生産緑地地区とする区域
廃止及び区域変更により生産緑地地区を外す区域
0 15 30 60 90 120
メートル

説明図（21）

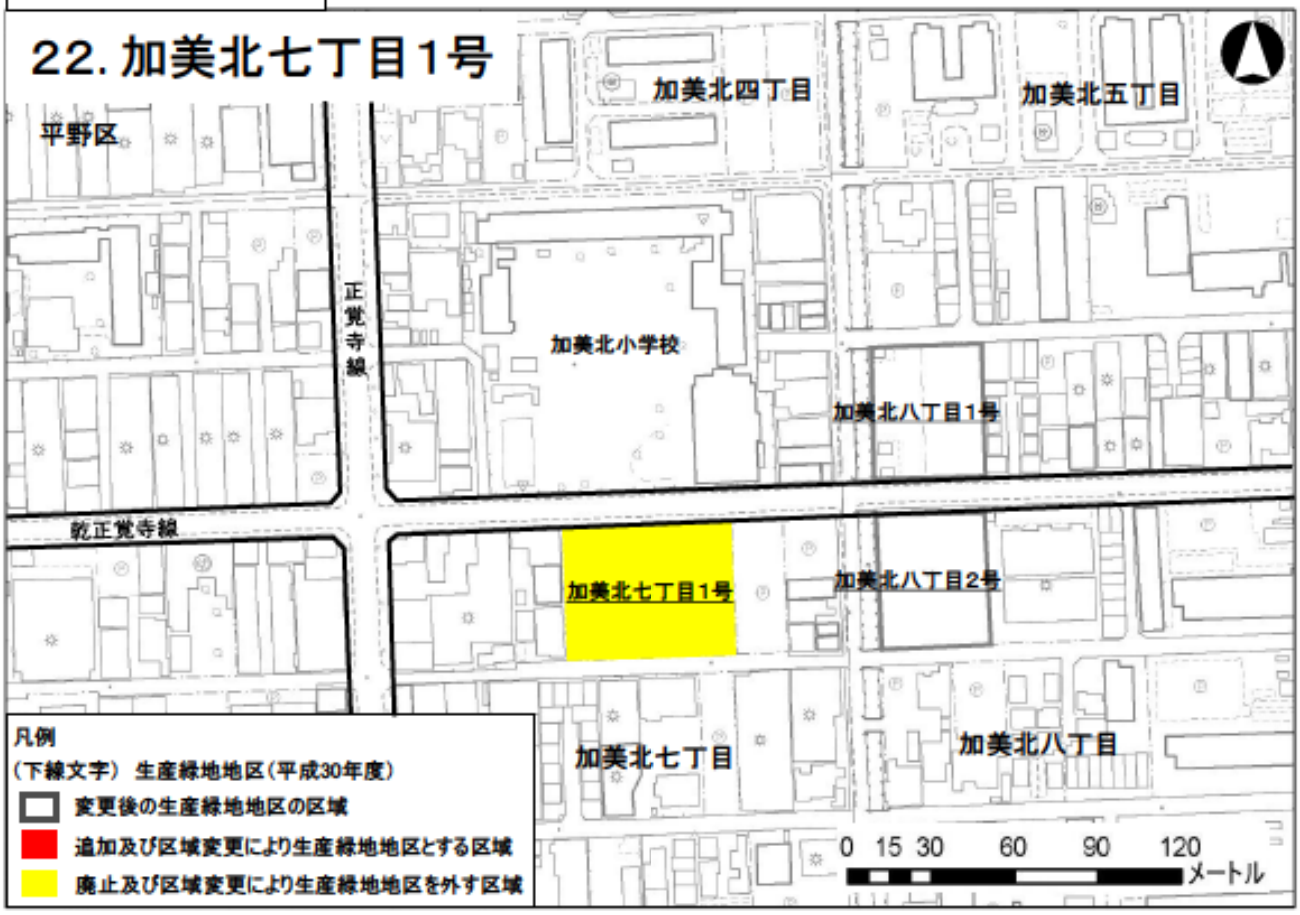
22. 加美北七丁目1号
平野区
加美北四丁目
加美北五丁目
正覚寺線
加美北小学校
加美北八丁目1号
乾正覚寺線
加美北七丁目1号
加美北八丁目2号
加美北七丁目
加美北八丁目
凡例
（下線文字） 生産緑地地区（平成30年度）
変更後の生産緑地地区の区域
追加及び区域変更により生産緑地地区とする区域
廃止及び区域変更により生産緑地地区を外す区域
0 15 30 60 90 120
メートル

説明図（22）

23. 加美東四丁目1号
平野区
加美中学校
加美小学校
加美正覚寺三丁目
大阪外環状線連絡線付属街路2号
大阪外環状線連絡線付属街路1号
大阪外環状線
加美東一丁目
正覚寺桜作線
加美西北公園
加美東四丁目1号
加美東四丁目
加美正覚寺四丁目
大阪外環状線連絡線
加美東四丁目
凡例
（下線文字） 生産緑地地区（平成30年度）
変更後の生産緑地地区の区域
追加及び区域変更により生産緑地地区とする区域
廃止及び区域変更により生産緑地地区を外す区域
0 15 30 60 90 120
メートル

説明図（23）

24. 加美東四丁目6号
平野区
大阪メトロ谷町線
加美東四丁目
加美東四丁目6号
凡例
（下線文字） 生産緑地地区（平成30年度）
変更後の生産緑地地区の区域
追加及び区域変更により生産緑地地区とする区域
廃止及び区域変更により生産緑地地区を外す区域
0 15 30 60 90 120
メートル

説明図（24）

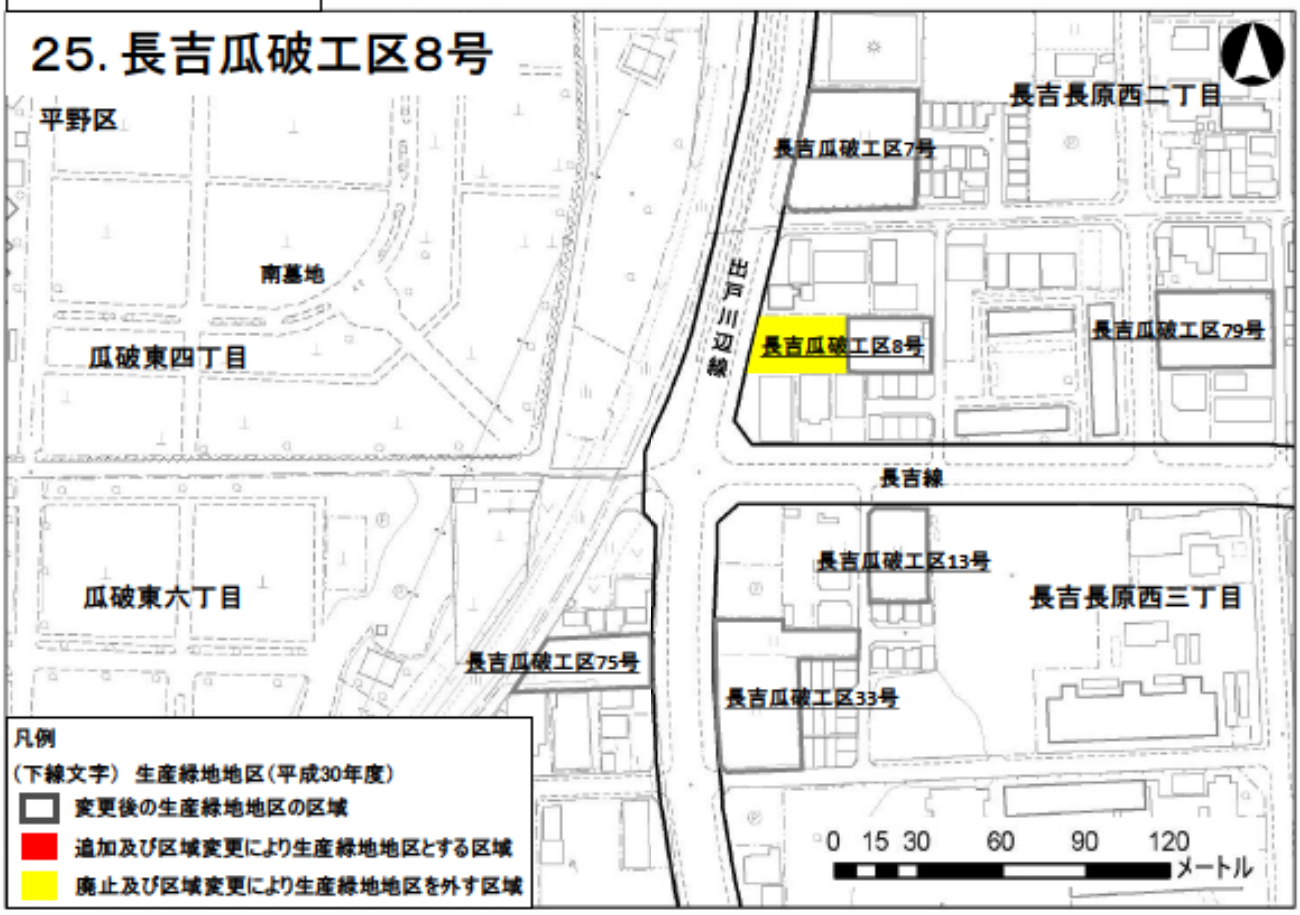
25. 長吉瓜破工区8号
平野区
長吉長原西二丁目
長吉瓜破工区7号
南墓地
瓜破東四丁目
JR片町線
長吉瓜破工区8号
長吉瓜破工区79号
長吉線
長吉瓜破工区13号
瓜破東六丁目
長吉長原西三丁目
長吉瓜破工区75号
長吉瓜破工区33号
凡例
（下線文字） 生産緑地地区（平成30年度）
変更後の生産緑地地区の区域
追加及び区域変更により生産緑地地区とする区域
廃止及び区域変更により生産緑地地区を外す区域
0 15 30 60 90 120
メートル

説明図（25）

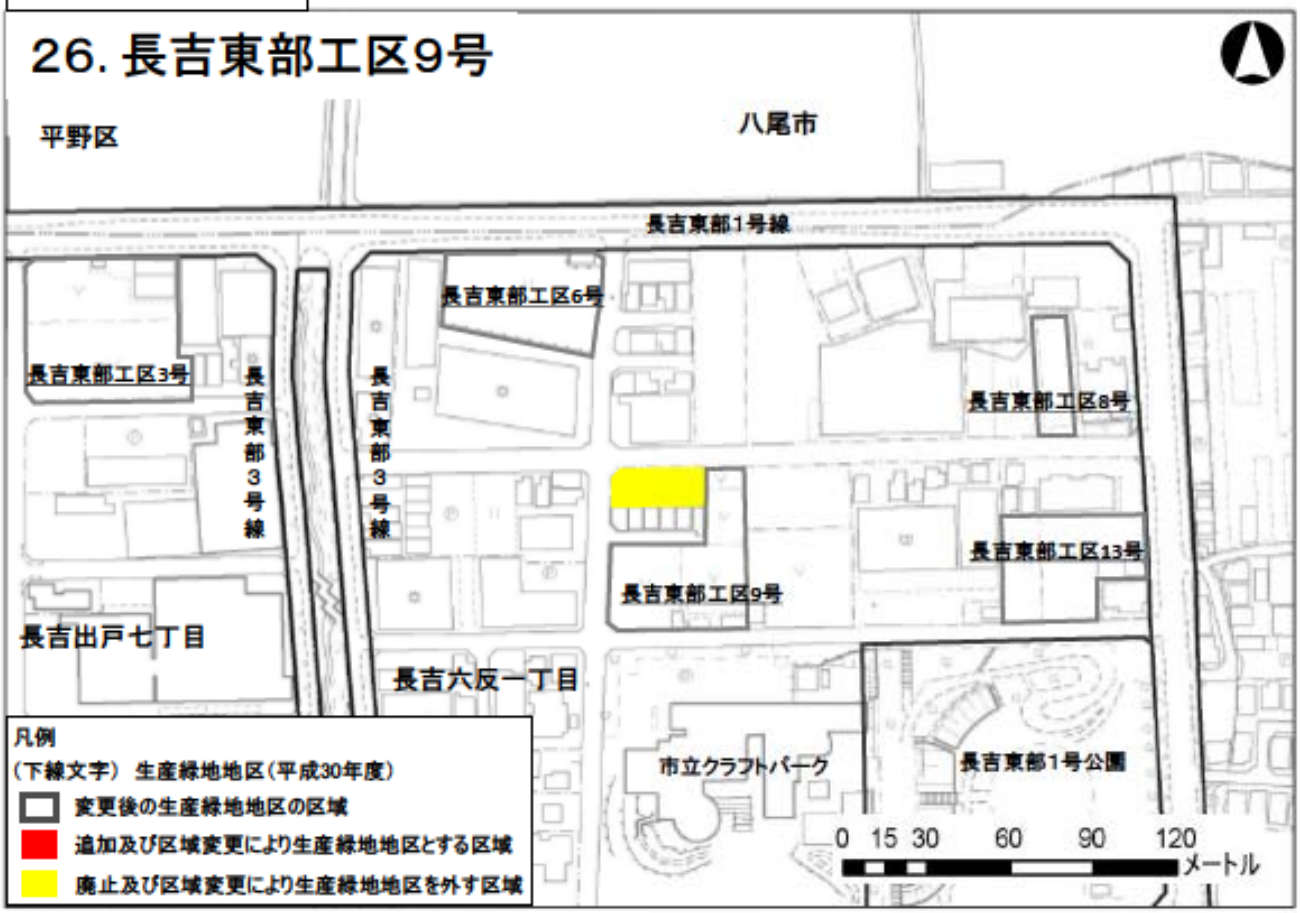
26. 長吉東部工区9号
平野区
八尾市
長吉東部1号線
長吉東部工区6号
長吉東部工区3号
長吉東部3号線
長吉東部3号線
長吉東部工区8号
長吉東部工区13号
長吉東部工区9号
長吉出戸七丁目
長吉六反一丁目
市立クラフトパーク
長吉東部1号公園
0 15 30 60 90 120
メートル
凡例
（下線文字） 生産緑地地区（平成30年度）
変更後の生産緑地地区の区域
追加及び区域変更により生産緑地地区とする区域
廃止及び区域変更により生産緑地地区を外す区域