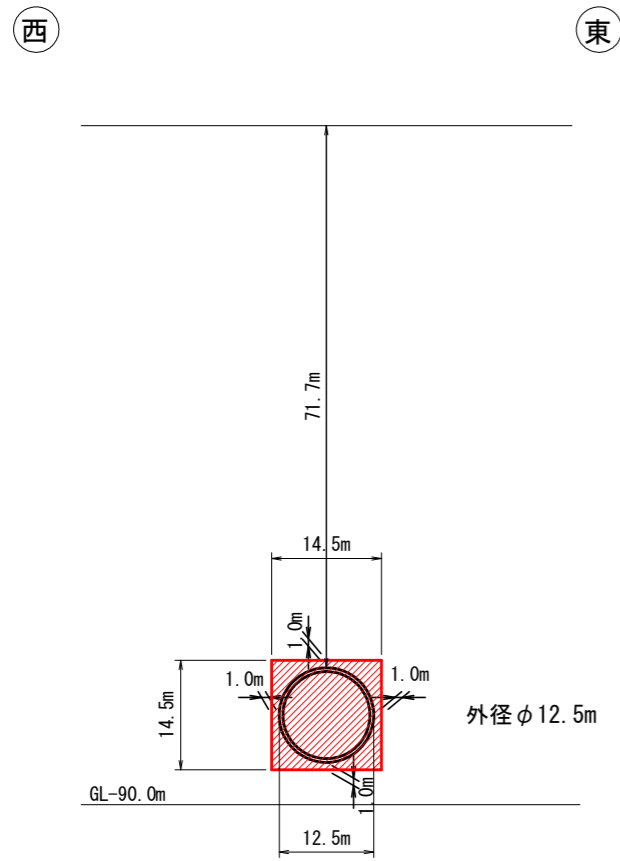
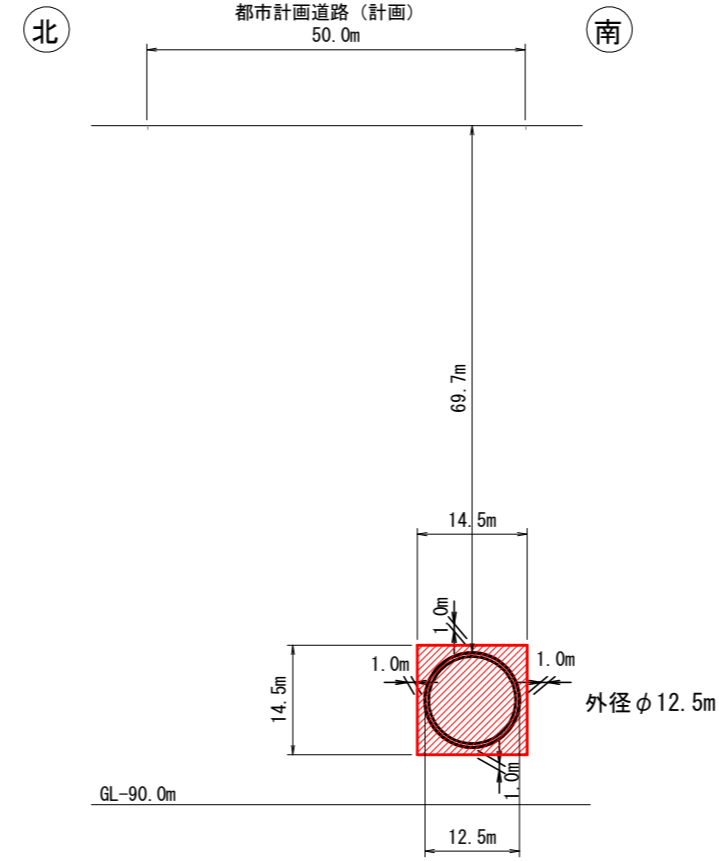


【寝屋川北部地下放水路】標準断面図 S=1:1000

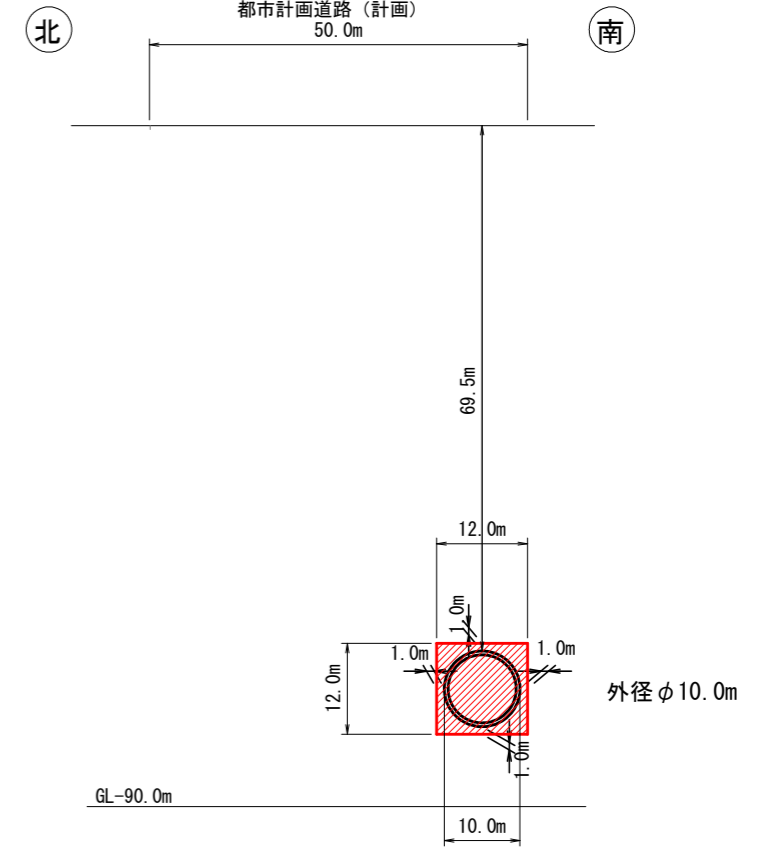
寝屋川北部地下放水路ポンプ場上流（追加距離100m付近）



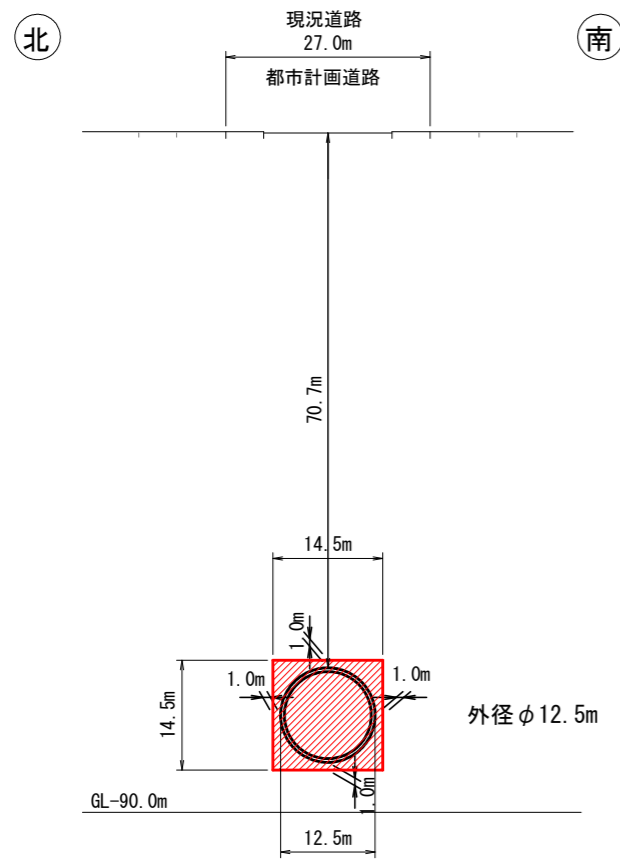
城北川取水施設下流部（追加距離2,800m付近）



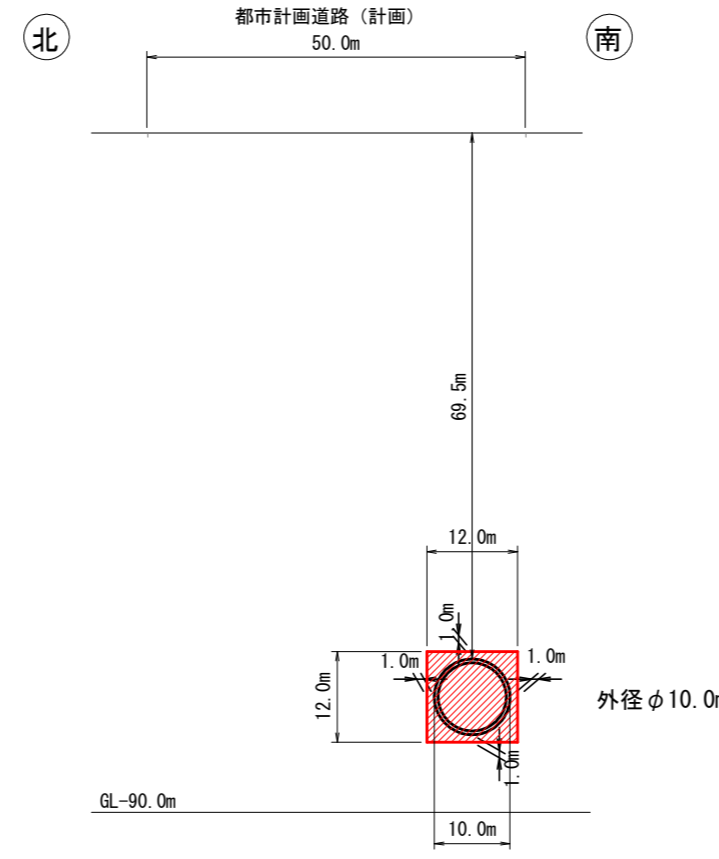
勾配変化点（追加距離3,400m付近）




野江4交差点部（追加距離1,500m付近）



城北川取水施設上流部（追加距離3,100m付近）



 立体的な範囲を定めている区域