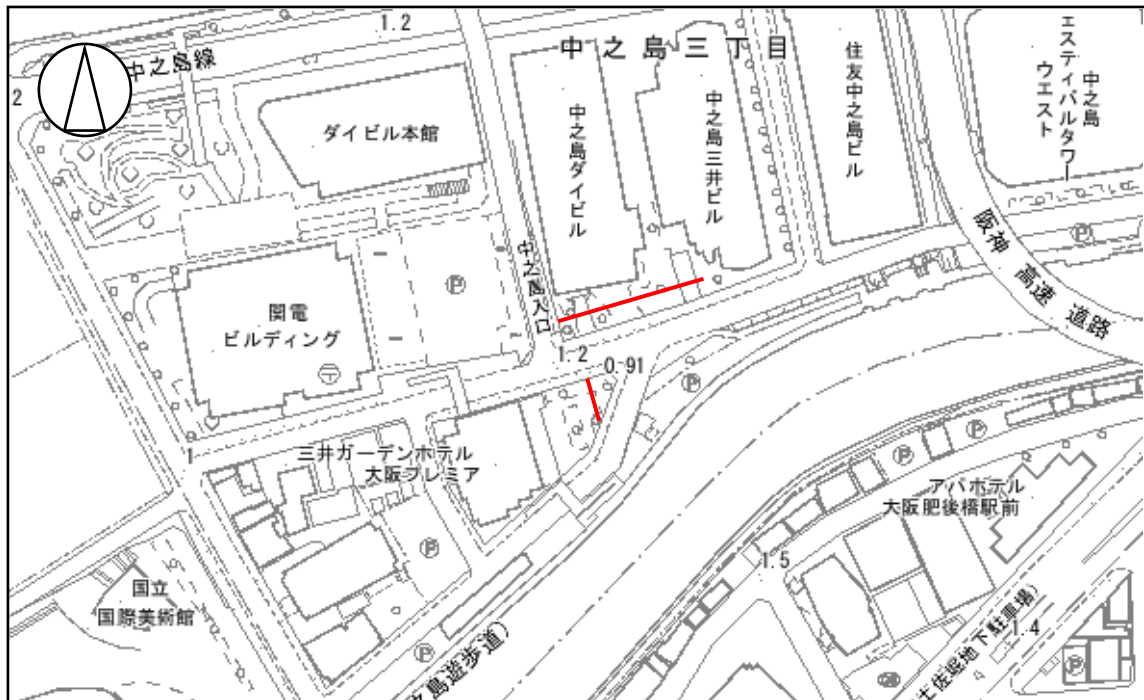


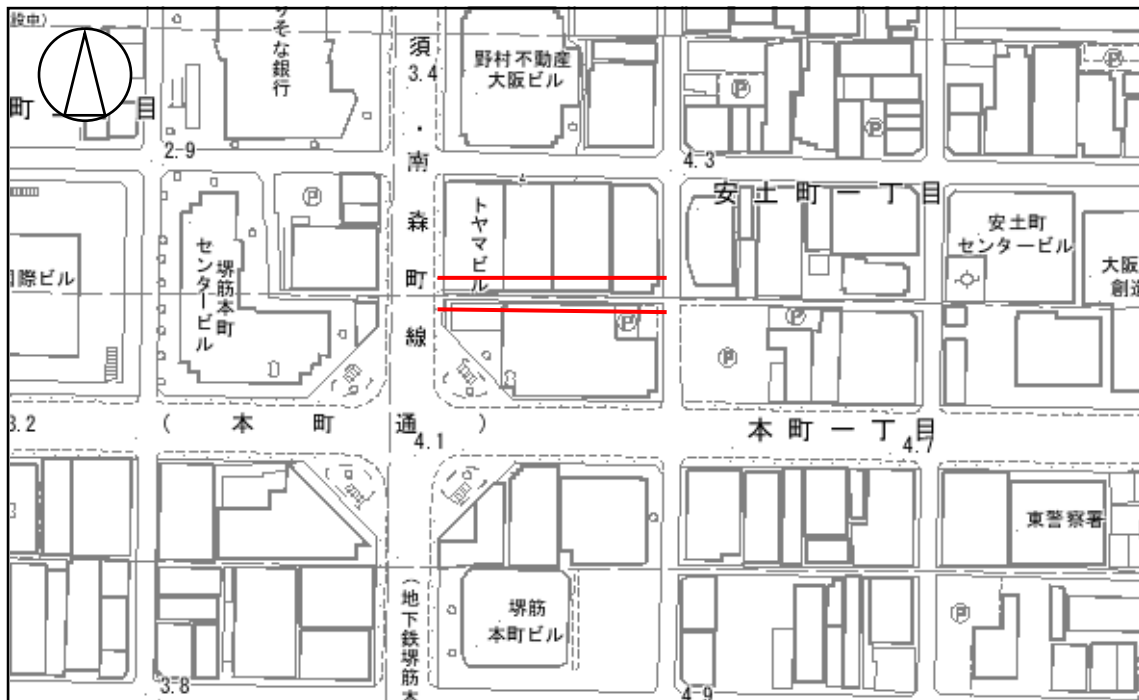
壁面線指定位置付近見取り図

- ・壁面線の指定位置を赤線（ — ）で示しています。
- ・記載の地名地番は申請当時のものです。現在とは異なる場合があります。
- ・詳細は窓口にお問い合わせください。（大阪市役所 3 階 建築指導部 2 番窓口）

1. 北区中之島 3-5, 3-7-1



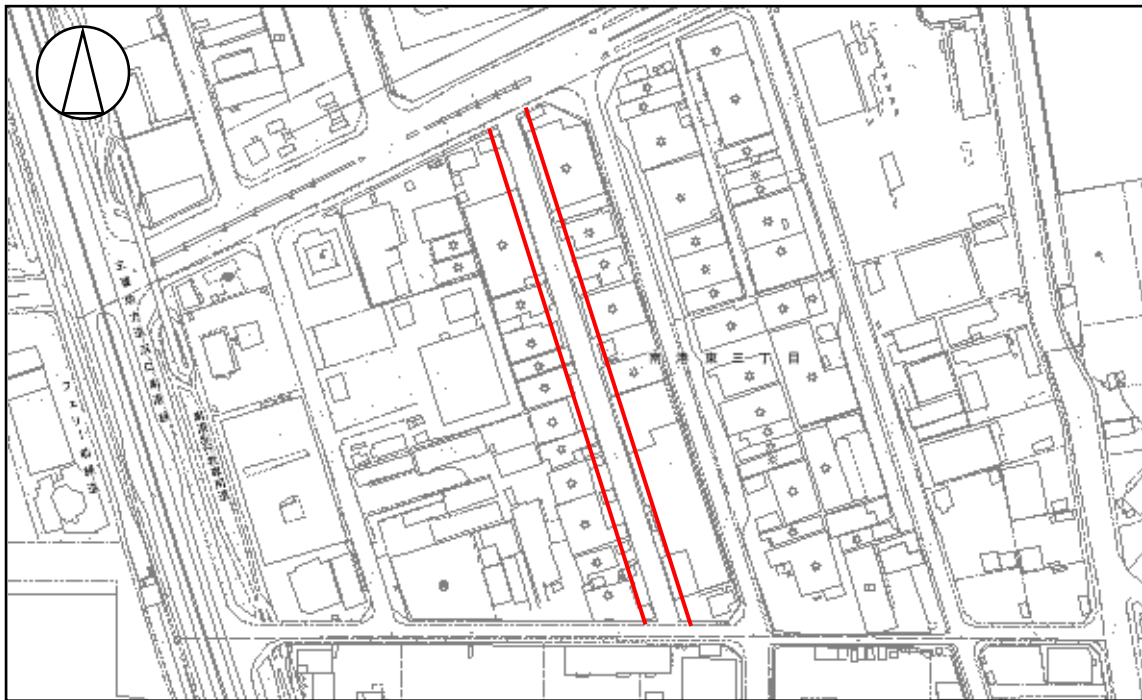
2. 中央区安土町 1-14-1, 本町 1-45-61



3. 中央区今橋 4-23-48, 高麗橋 4-9-1



4. 住之江区南港東 3 丁目 1-3,3-15



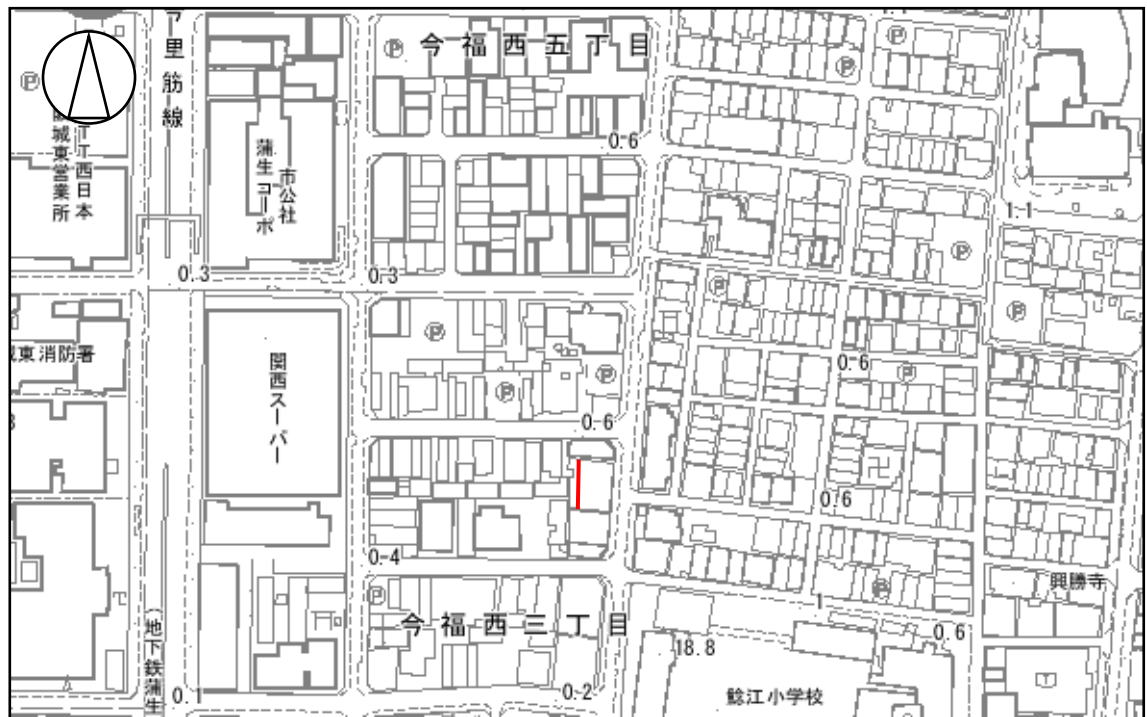
5. 阿倍野区阿倍野筋 2 丁目 2-1,7-1,7-2,7-4,7-5,8-2,8-5,10



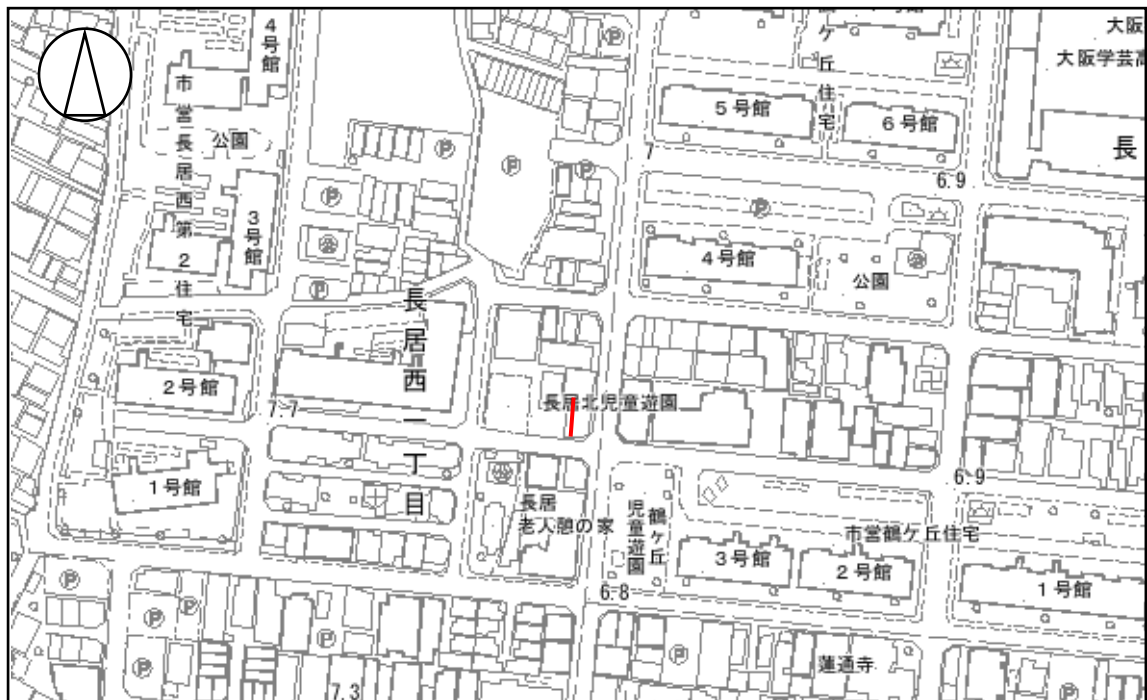
8. 生野区中川西 1 丁目 5-1,5-2,6-8



9. 城東区今福西 3 丁目 89-12,89-32



1 1. 住吉区長居西1丁目 12-1,12-4,12-5,12-6,12-7



1 2. 旭区清水2丁目 79-8,79-30



1 3. 旭区大宮 2 丁目 38-2,38-8



1 4. 福島区野田 4 丁目 44-1、44-4、44-5

