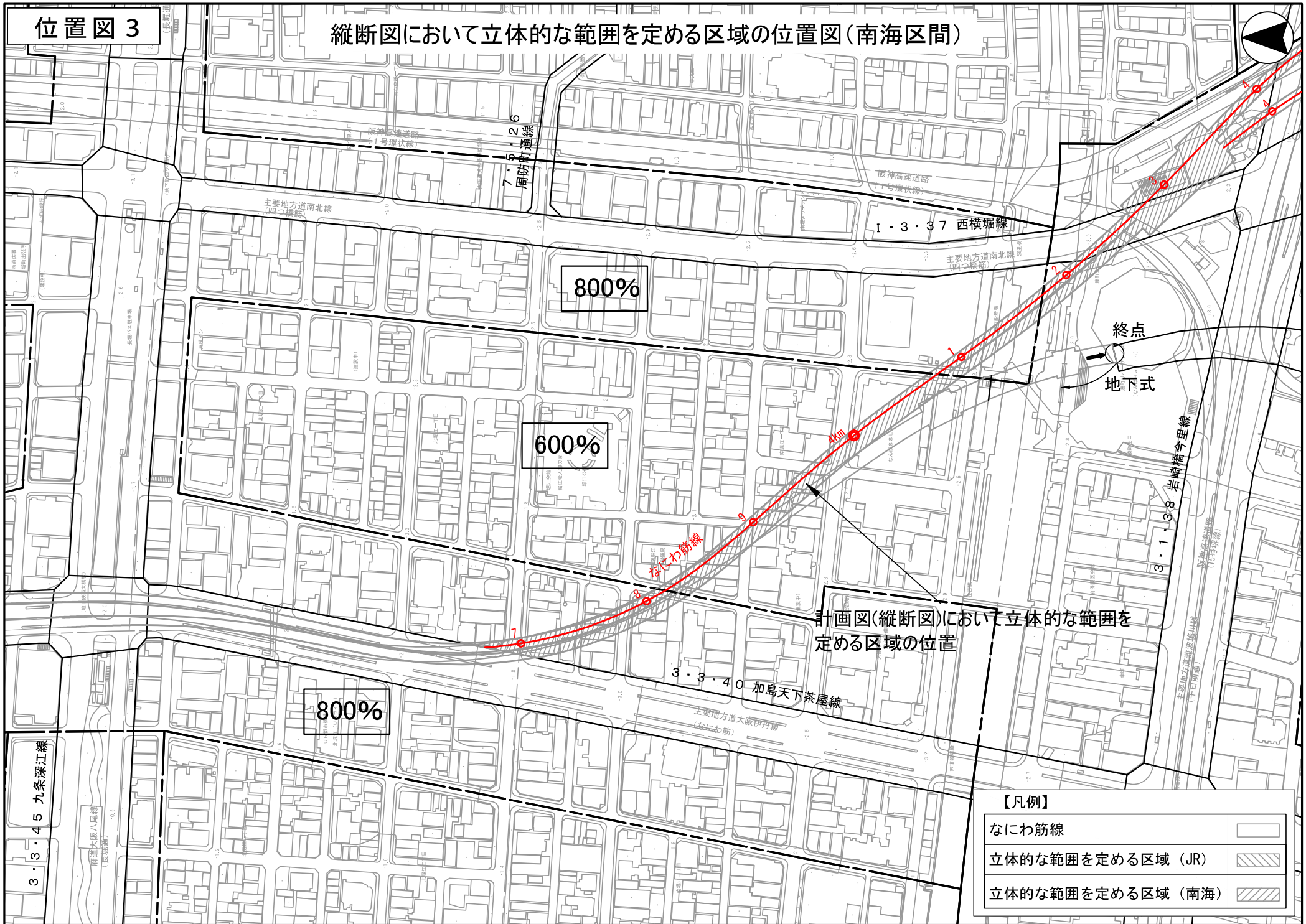


位置図 3

縦断図において立体的な範囲を定める区域の位置図(南海区間)



計画図(縦断図)において立体的な範囲を定める区域の位置

【凡例】

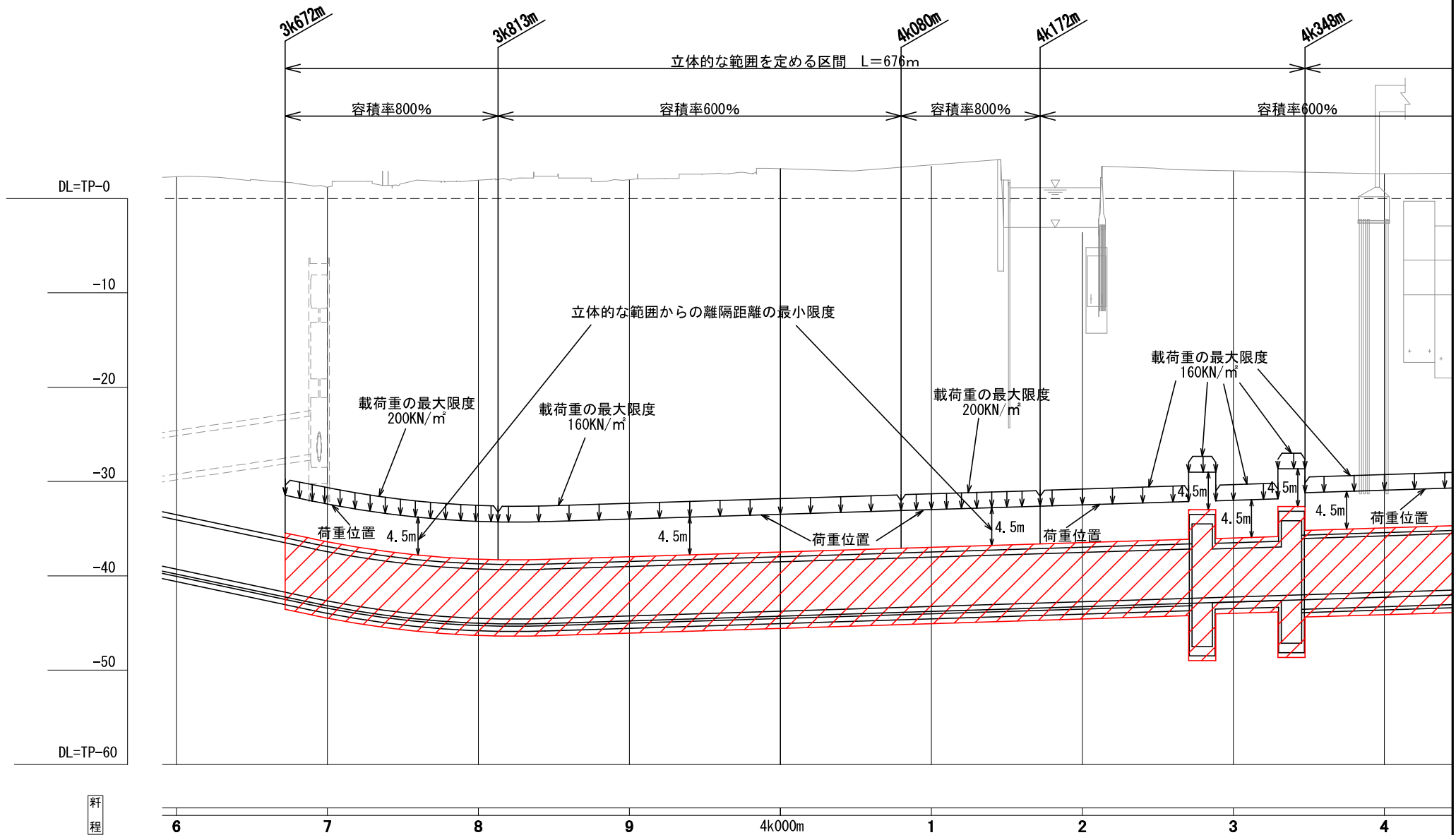
なにわ筋線	
立体的な範囲を定める区域 (JR)	
立体的な範囲を定める区域 (南海)	

縦断図 3

縦断図 (南海区間)

【凡例】

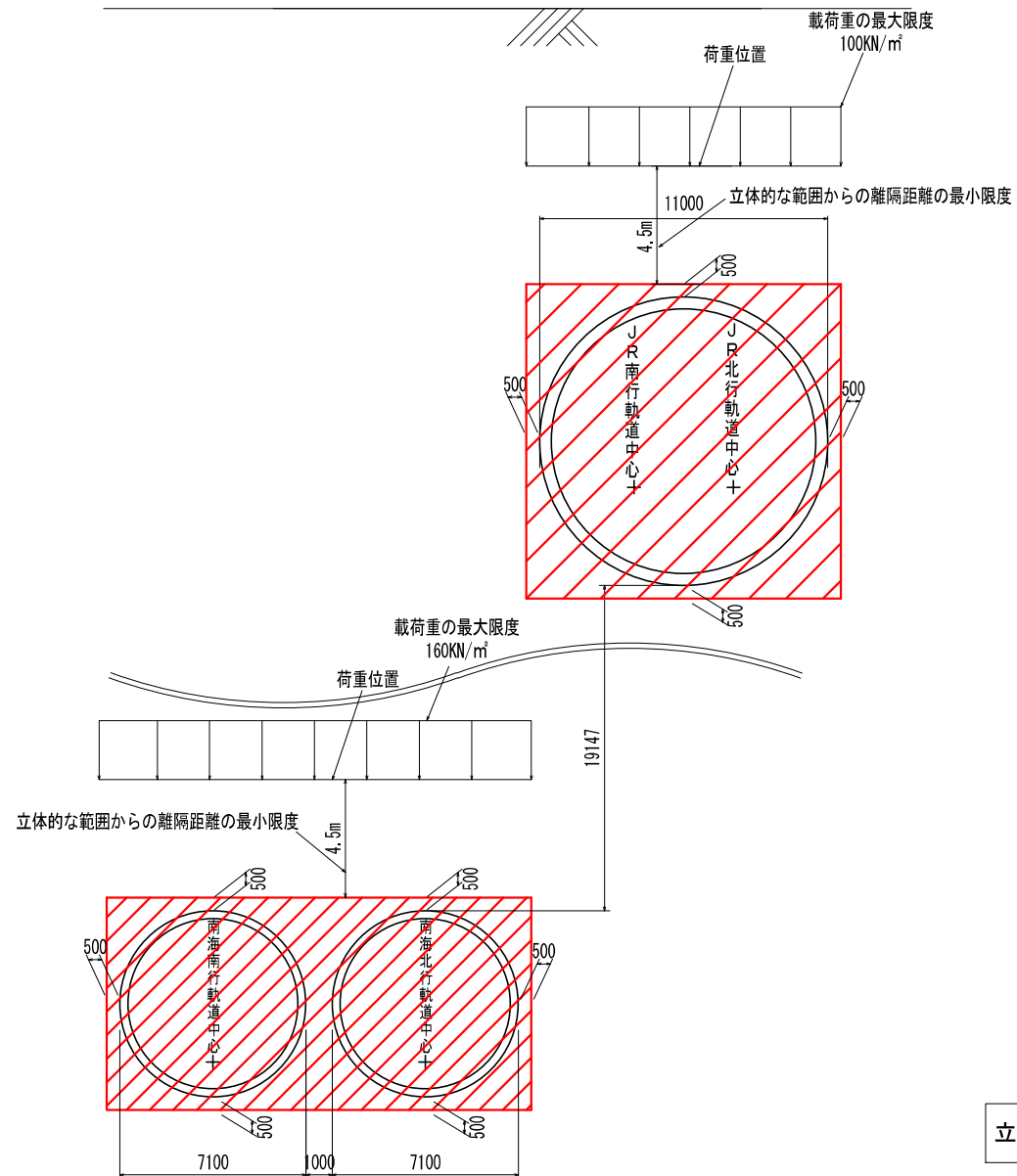
立体的な範囲を定める区域 




料程

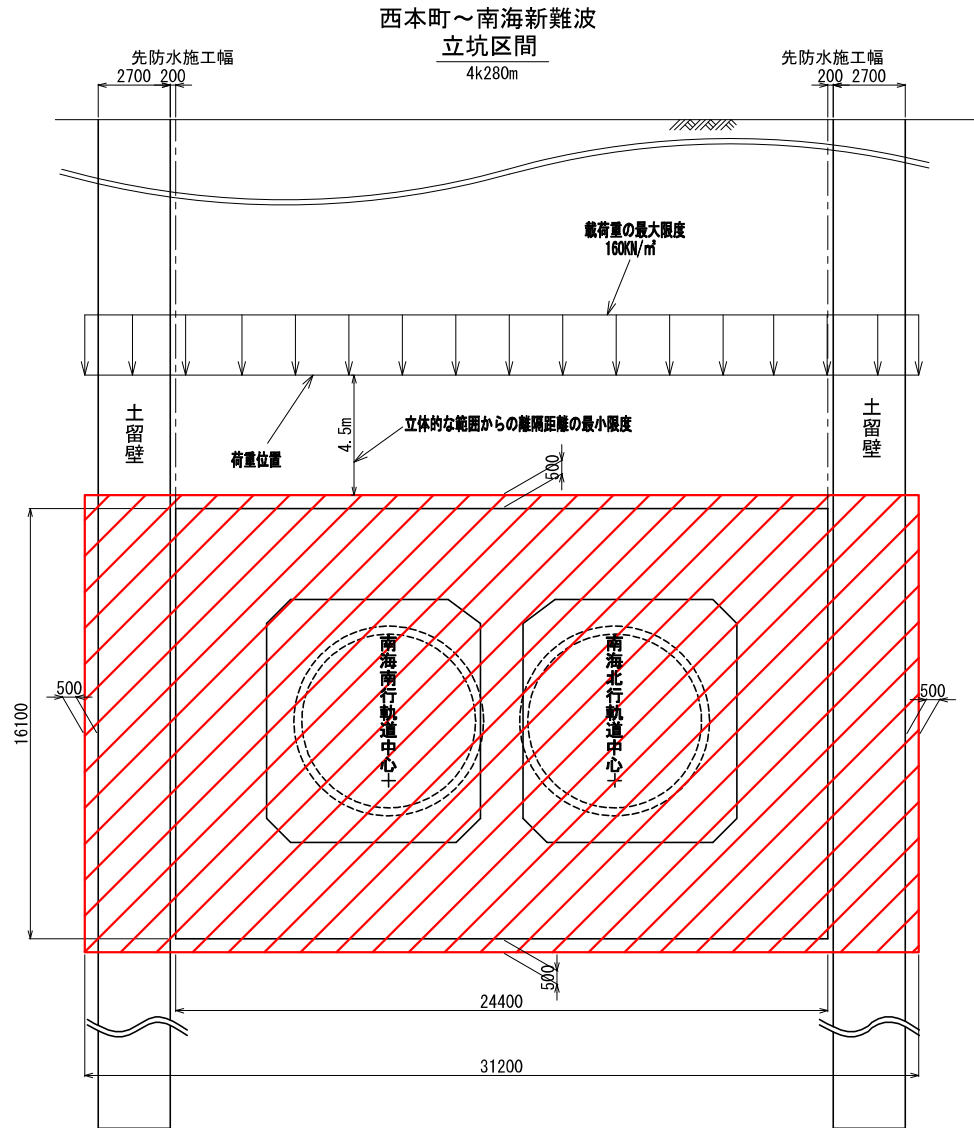
横断図

西本町～JR難波・南海新難波  
 複線シールド、単線シールド区間（並列）区間  
 4k000m



【凡例】

立体的な範囲を定める区域 



【凡例】

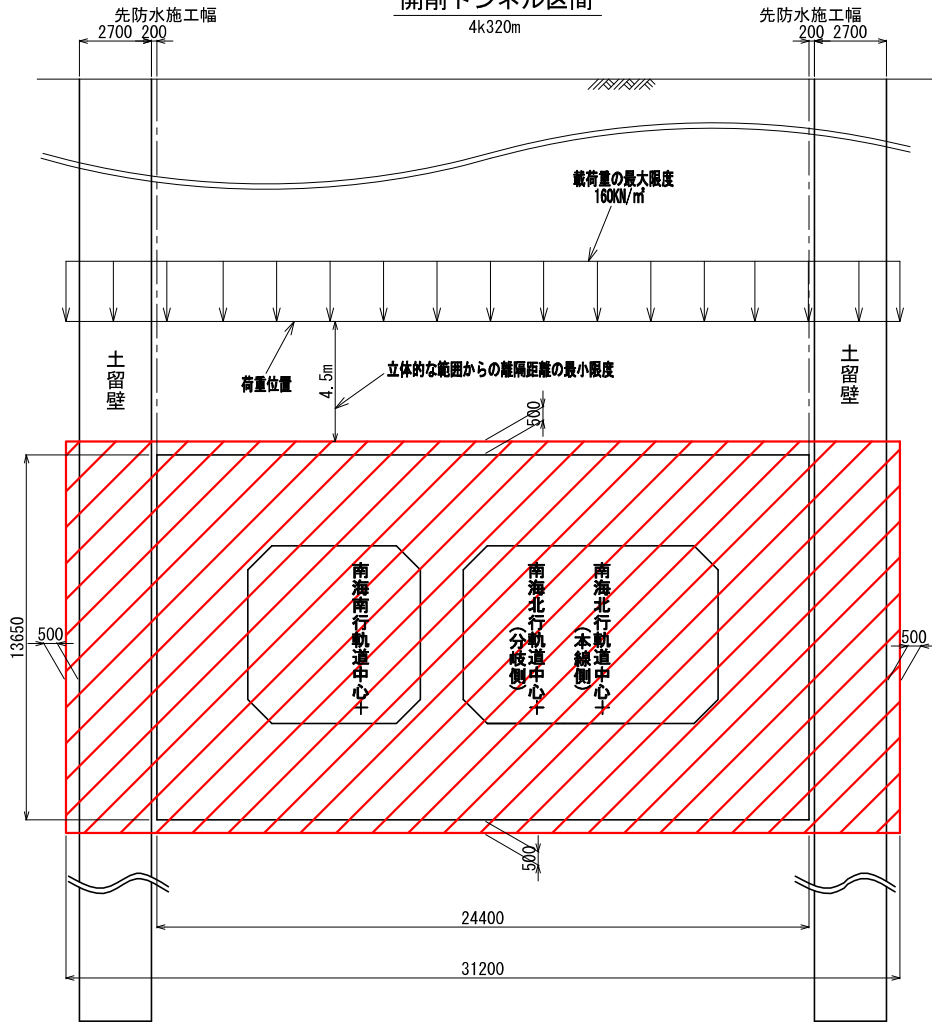
立体的な範囲を定める区域



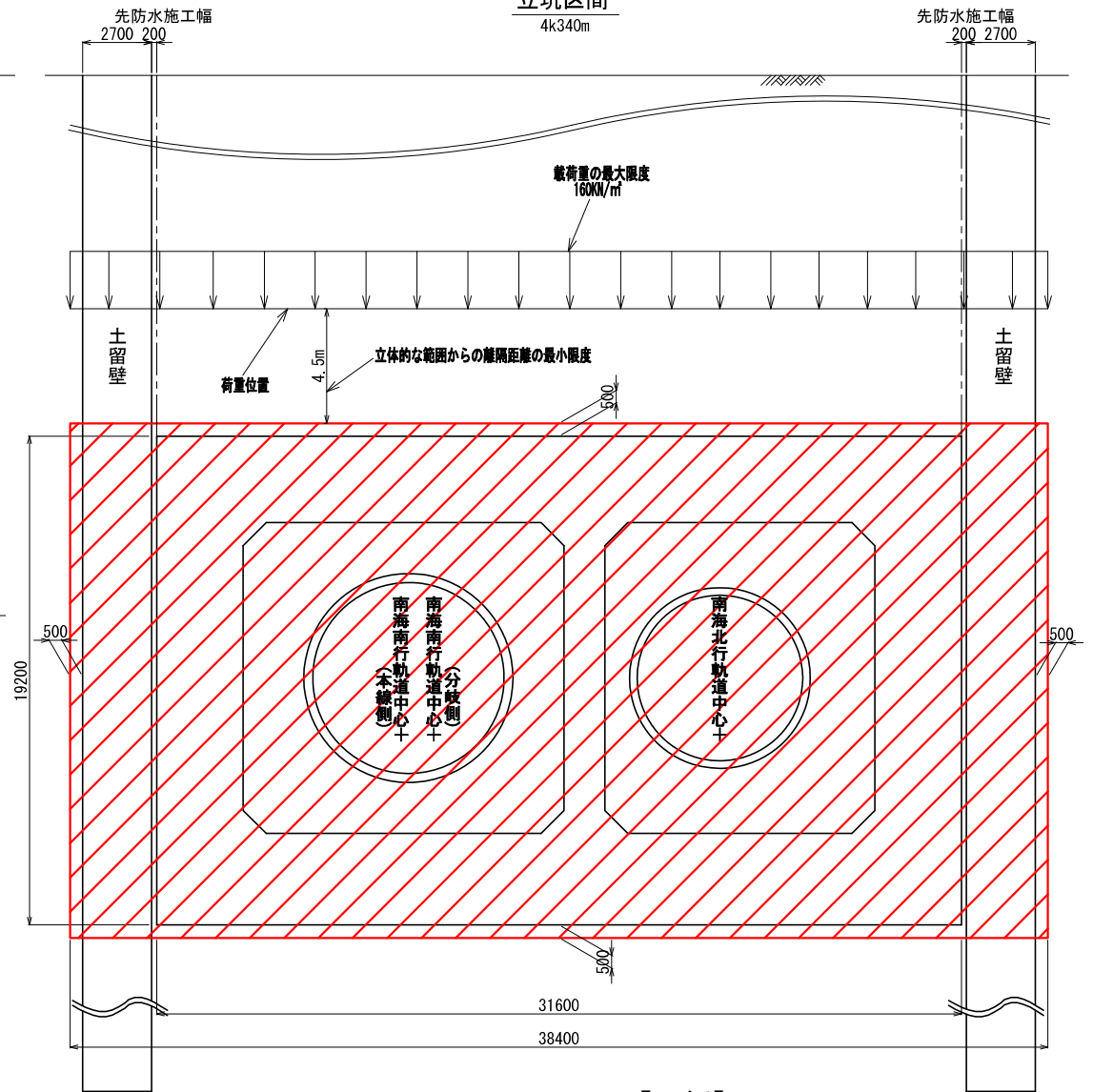
# 横断図 3-3

# 横断図

西本町～南海新難波  
開削トンネル区間  
4k320m



西本町～南海新難波  
立坑区間  
4k340m



【凡例】

立体的な範囲を定める区域

