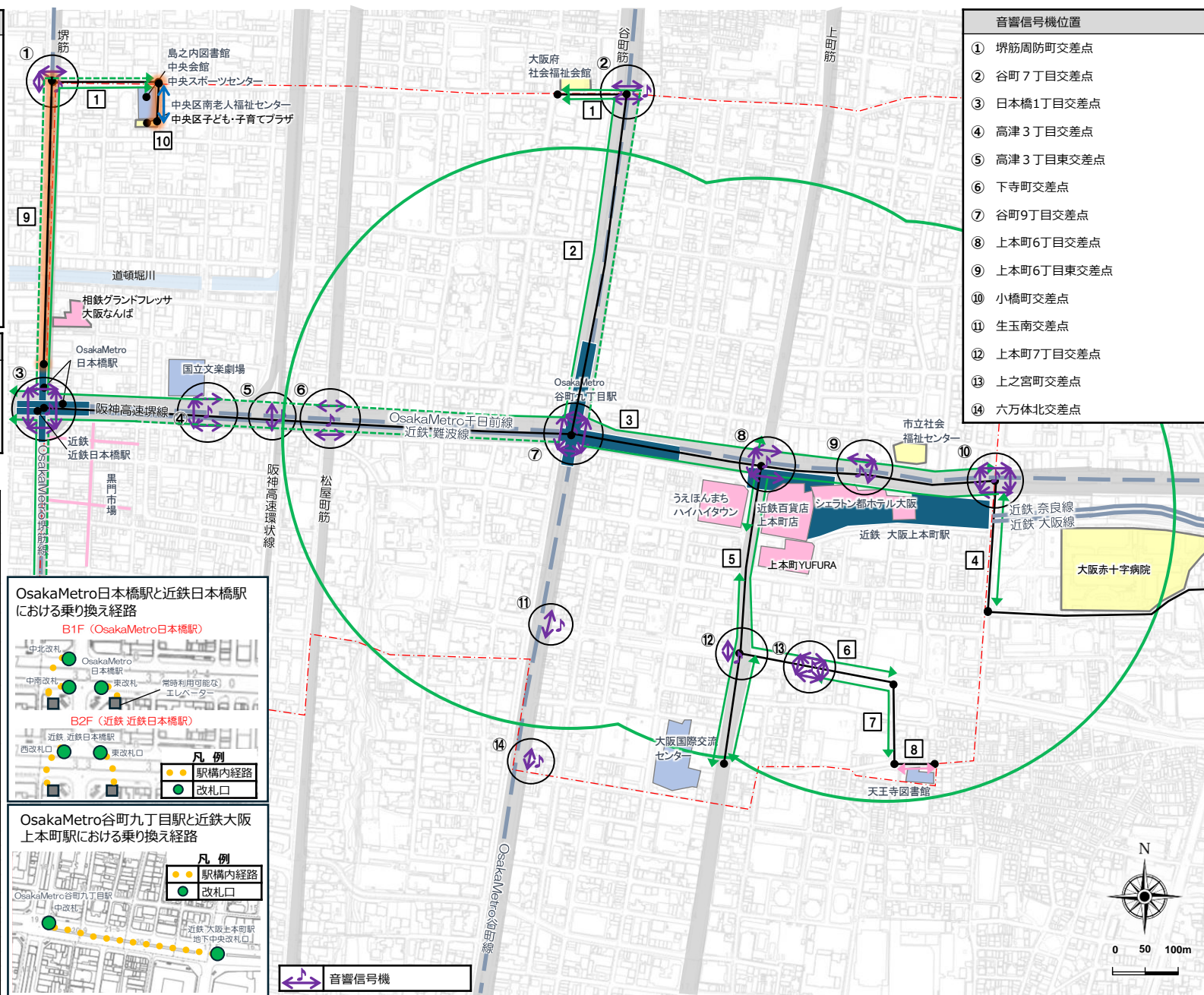


生活関連経路	
1	玉造西九条線
2	大阪和泉泉南線
3	大阪枚岡奈良線
4	高津宮跡天王寺線
5	赤川天王寺線
6	天王寺石ヶ辻町線
7	天王寺方面南北73号線
8	上之宮学園南通線
9	恵美須南森町線
10	板屋橋筋線

乗り換え経路	
OsakaMetro日本橋駅～	近鉄近鉄日本橋駅
OsakaMetro谷町九丁目駅～	近鉄大阪上本町駅

凡 例	
	重点整備地区
	生活関連経路
	新しく追加した経路
	視覚障がい者誘導用ブロック（線誘導）
	視覚障がい者誘導用ブロック（街角整備）
	視覚障がい者誘導用ブロック（上記以外整備）
	視覚障がい者誘導用ブロック未整備箇所（歩道の有効幅員150cm未満）
	視覚障がい者誘導用ブロック未整備箇所（歩道の有効幅員150cm以上）
	新たに追加検討する施設（赤字表示）
	JR
	私鉄（地上）
	私鉄（地下）
生活関連施設（施設別）	
	旅客施設
	官公庁等施設
	教育・文化施設
	医療・福祉施設
	公園・運動施設
	商業・宿泊施設
	その他の施設





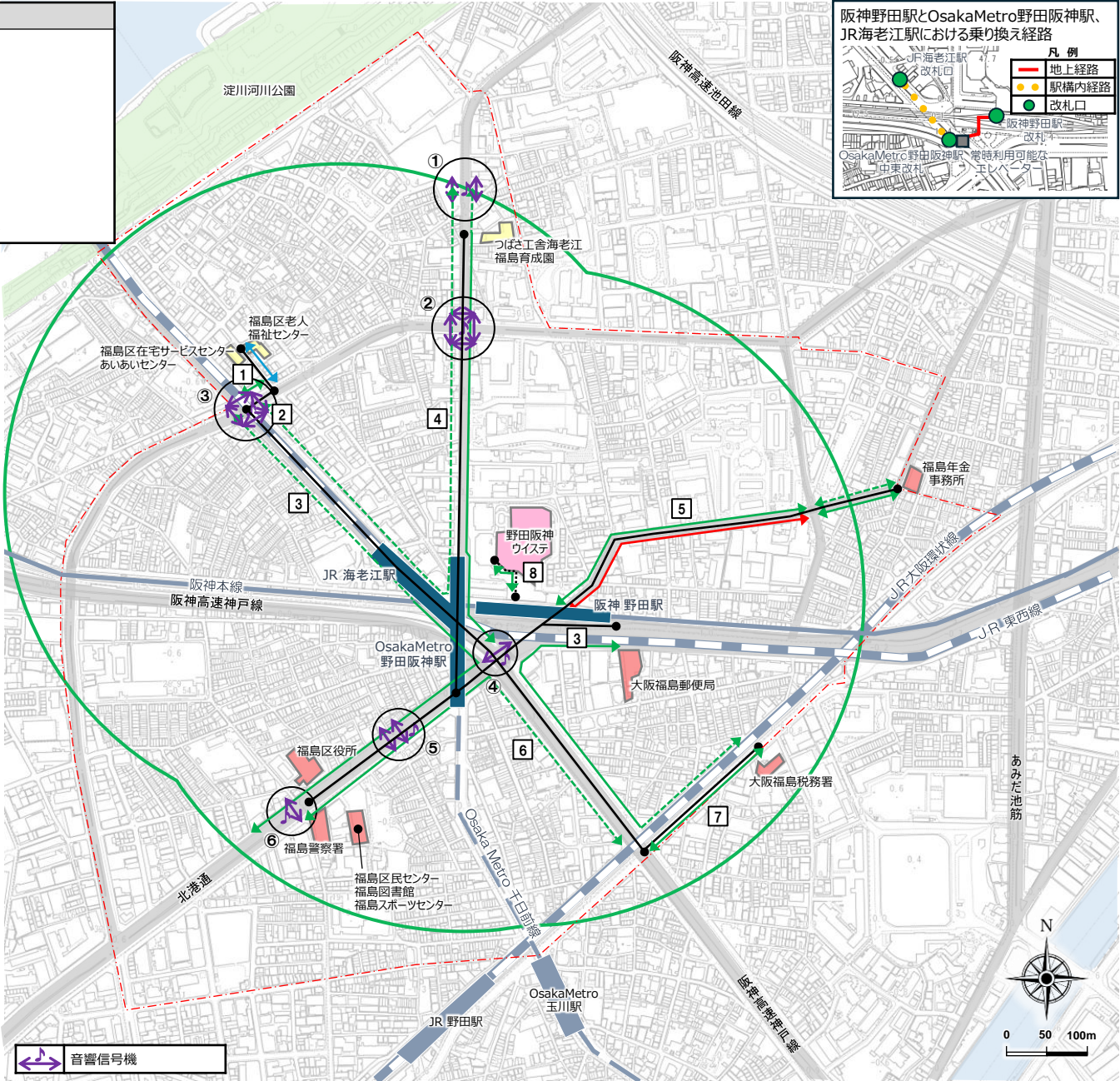
海老江・野田阪神地区

生活関連施設・経路図及び音響信号機位置図「検討用資料」

生活関連経路	音響信号機位置
1 福島区第111号線	① 海老江北交差点
2 九条梅田線	② 海老江交差点
3 国道2号	③ 中海老江交差点
4 豊崎鷺洲線	④ 野田阪神前交差点
5 大開佐藤町線	⑤ 吉野3丁目交差点
6 大阪臨海線	⑥ 福島区役所前交差点
7 福島桜橋線	
8 連絡デッキ (阪神本線野田駅-ウイステ)	

乗り換え経路
阪神野田駅～OsakaMetro野田阪神駅～JR海老江駅

凡 例	
	重点整備地区
	生活関連経路
	生活関連経路(デッキ)
	新しく追加した経路
	視覚障がい者誘導用ブロック (線誘導)
	視覚障がい者誘導用ブロック (街角整備)
	視覚障がい者誘導用ブロック (上記以外整備)
	視覚障がい者誘導用ブロック未整備箇所 (歩道無し)
	視覚障がい者誘導用ブロック未整備箇所 (歩道の有効幅員150cm未満)
	視覚障がい者誘導用ブロック未整備箇所 (歩道の有効幅員150cm以上)
	新たに追加検討する施設 (赤字表示)
	JR
	私鉄 (地上)
	私鉄 (地下)
生活関連施設 (施設別)	
	旅客施設
	官公庁等施設
	教育・文化施設
	医療・福祉施設
	公園・運動施設
	商業・宿泊施設
	その他の施設



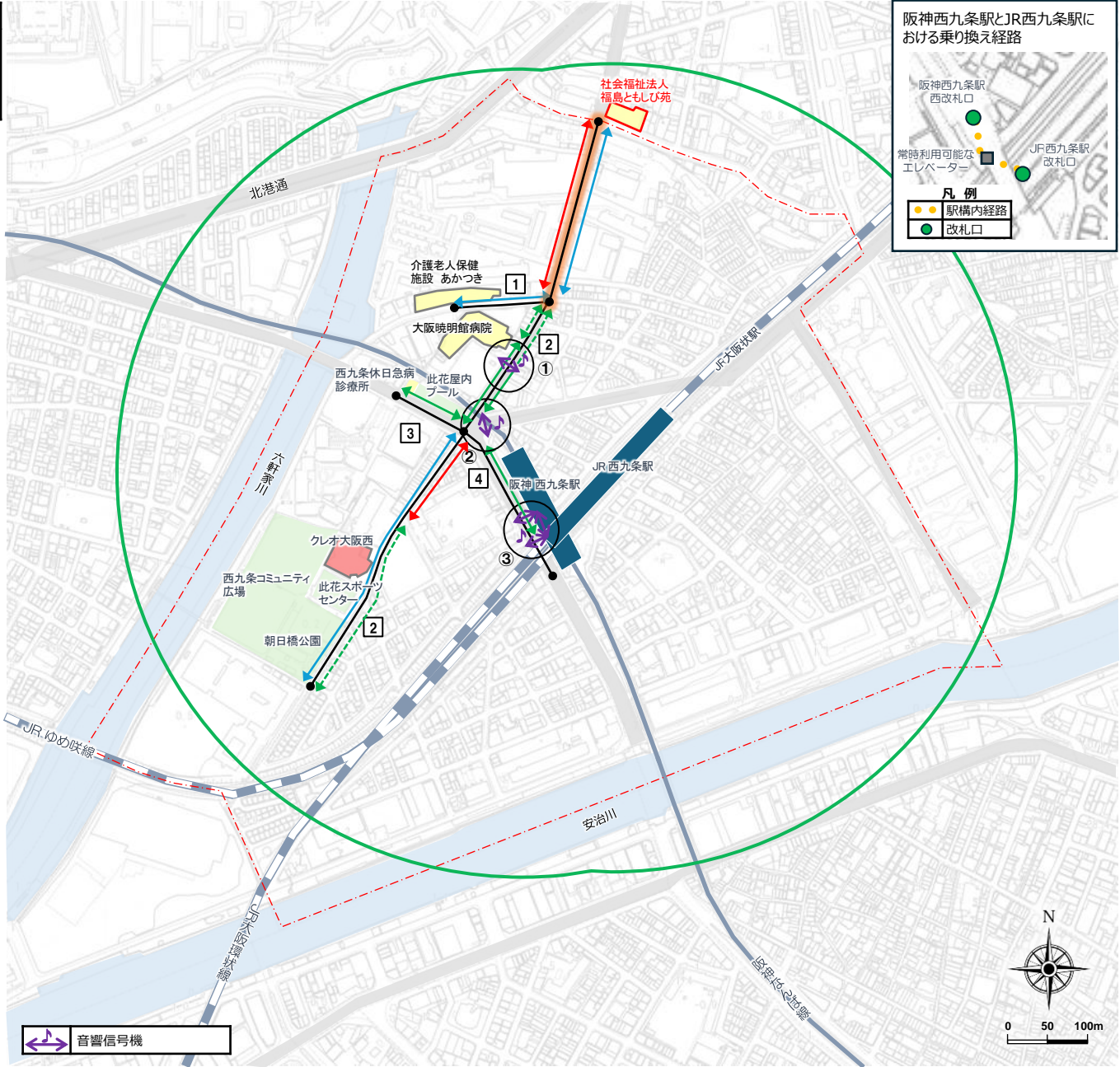


西九条地区 生活関連施設・経路図及び音響信号機位置図「検討用資料」

生活関連経路	音響信号機位置
1 逆川西岸線	① 西九条北交差点
2 逆川橋筋第1号線	② 西九条交差点
3 福島桜橋線	③ 西九条駅北交差点
4 玉造西九条線	

乗り換え経路
阪神西九条駅～JR西九条駅

凡 例	
	重点整備地区
	生活関連経路
	新しく追加した経路
	視覚障がい者誘導用ブロック（線誘導）
	視覚障がい者誘導用ブロック（街角整備）
	視覚障がい者誘導用ブロック（上記以外整備）
	視覚障がい者誘導用ブロック未整備箇所（歩道無し）
	視覚障がい者誘導用ブロック未整備箇所（歩道の有効幅員150cm未満）
	視覚障がい者誘導用ブロック未整備箇所（歩道の有効幅員150cm以上）
	新たに追加検討する施設（赤字表示）
	JR
	私鉄（地上）
	私鉄（地下）
生活関連施設（施設別）	
	旅客施設
	官公庁等施設
	教育・文化施設
	医療・福祉施設
	公園・運動施設
	商業・宿泊施設
	その他の施設

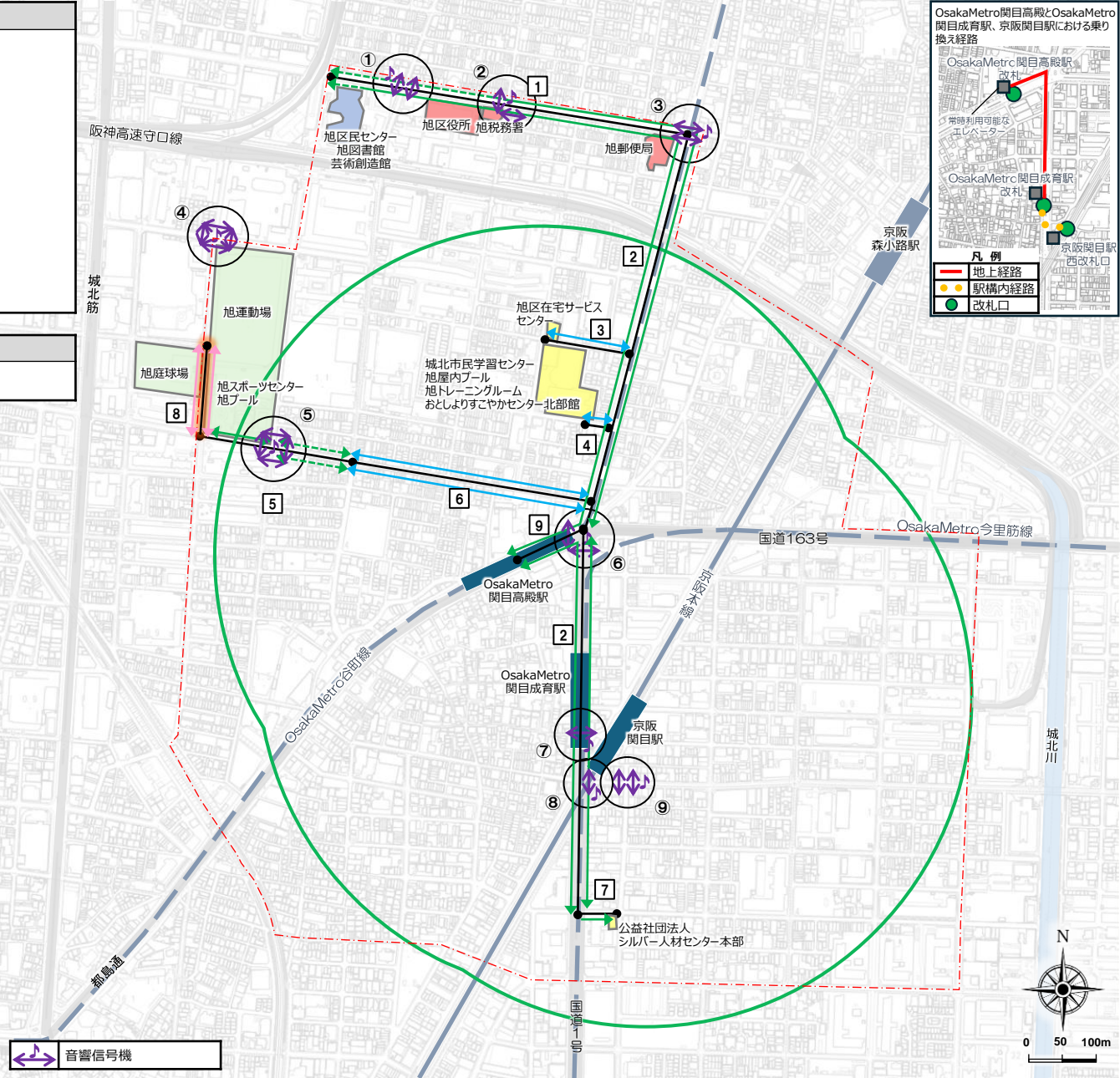


関目地区 生活関連施設・経路図及び音響信号機位置図「検討用資料」

生活関連経路	音響信号機位置
1 赤川森小路線	① 旭消防署前交差点
2 国道1号	② 旭税務署前交差点
3 旭区第1535号線	③ 大宮1丁目交差点
4 旭区第1536号線	④ 高殿5丁目東交差点
5 旭区第1929号線	⑤ 旭スポーツセンター東交差点
6 東成区第1570号線	⑥ 関目5丁目交差点
7 東成区第1593号線	⑦ 関目駅前交差点
8 東成区第1931号線	⑧ 関目ガード下交差点
9 片町野江森小路線	⑨ 関目3丁目交差点

乗り換え経路
OsakaMetro関目高殿駅～OsakaMetro関目成育駅～京阪関目駅

凡 例	
	重点整備地区
	生活関連経路
	新しく追加した経路
	視覚障がい者誘導用ブロック（線誘導）
	視覚障がい者誘導用ブロック（街角整備）
	視覚障がい者誘導用ブロック（上記以外整備）
	視覚障がい者誘導用ブロック未整備箇所（歩道無し）
	視覚障がい者誘導用ブロック未整備箇所（歩道の有効幅員150cm未満）
	視覚障がい者誘導用ブロック未整備箇所（歩道の有効幅員150cm以上）
	新たに追加検討する施設（赤字表示）
	JR
	私鉄（地上）
	私鉄（地下）
生活関連施設（施設別）	
	旅客施設
	官公庁等施設
	教育・文化施設
	医療・福祉施設
	公園・運動施設
	商業・宿泊施設
	その他の施設

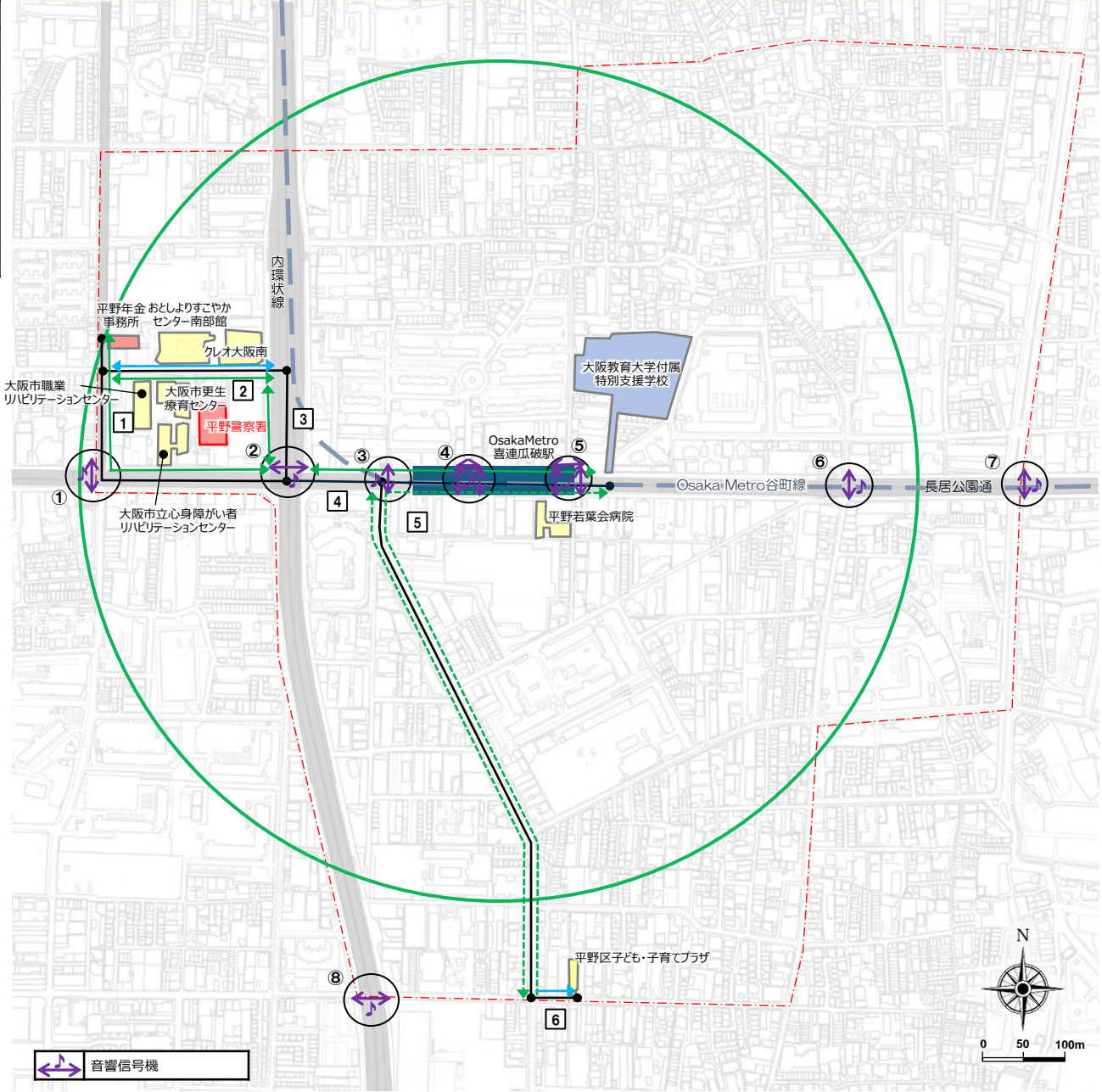




喜連瓜破地区 生活関連施設・経路図及び音響信号機位置図「検討用資料」

生活関連経路		音響信号機位置
1	国道309号	① 喜連西池交差点
2	住吉区第1553号線	② 瓜破交差点
3	国道479号	③ 喜連南口交差点
4	平野区第1449号線	④ 喜連2丁目交差点
5	住吉八尾線	⑤ 喜連住宅西交差点
6	瓜破第43号線	⑥ 喜連住宅前交差点
		⑦ 瓜破霊園北交差点
		⑧ 瓜破4東交差点


凡 例	
	重点整備地区
	生活関連経路
	新しく追加した経路
	視覚障がい者誘導用ブロック（線誘導）
	視覚障がい者誘導用ブロック（街角整備）
	視覚障がい者誘導用ブロック（上記以外整備）
	視覚障がい者誘導用ブロック未整備箇所（歩道無し）
	視覚障がい者誘導用ブロック未整備箇所（歩道の有効幅員150cm未満）
	視覚障がい者誘導用ブロック未整備箇所（歩道の有効幅員150cm以上）
	新たに追加検討する施設（赤字表示）
	JR
	私鉄（地上）
	私鉄（地下）
生活関連施設（施設別）	
	旅客施設
	官公庁等施設
	教育・文化施設
	医療・福祉施設
	公園・運動施設
	商業・宿泊施設
	その他の施設



## 駒川中野地区

生活関連施設・経路図及び音響信号機位置図「検討用資料」

生活関連経路		音響信号機位置	
1	大阪狭山線	①	東住吉区役所北交差点
2	住吉区第352号線	②	駒川3丁目交差点
3	住吉区第383号線	③	中野2丁目交差点
4	住吉区第381号線	④	中野北交差点
5	大阪阪八尾線	⑤	東住吉区役所前交差点
6	大阪環状線	⑥	駒川中野駅前交差点
7	駒川地下横断歩道	⑦	針中野2丁目交差点
8	東住吉区第1203号線	⑧	中野交差点
9	東住吉区第2591号線	⑨	東田辺3丁目北交差点
		⑩	湯里東交差点

	重点整備地区
	生活関連経路
	生活関連経路（地下横断歩道区間）
	新しく追加した経路
	視覚障がい者誘導用ブロック（線誘導）
	視覚障がい者誘導用ブロック（街角整備）
	視覚障がい者誘導用ブロック（上記以外整備）
	視覚障がい者誘導用ブロック未整備箇所（歩道無し）
	視覚障がい者誘導用ブロック未整備箇所（歩道の有効幅員150cm未満）
	視覚障がい者誘導用ブロック未整備箇所（歩道の有効幅員150cm以上）
	新たに追加検討する施設（赤字表示）
	JR
	私鉄（地上）
	私鉄（地下）
	生活関連施設（施設別）
	旅客施設
	官公庁等施設
	教育・文化施設
	医療・福祉施設
	公園・運動施設
	商業、宿泊施設
	その他の施設

