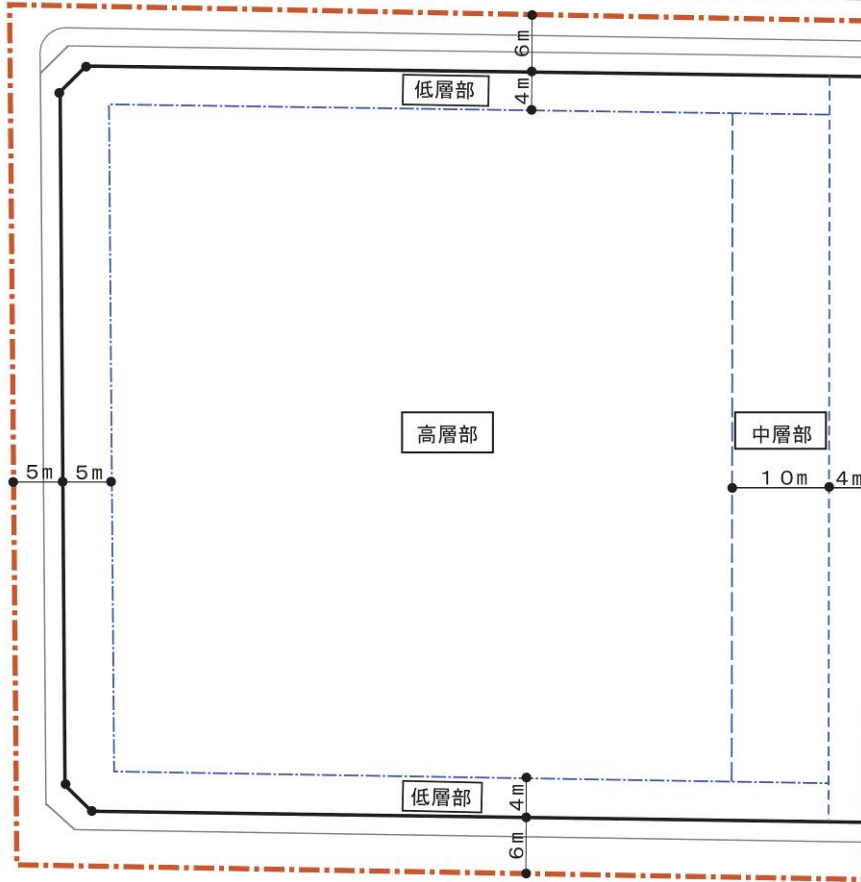
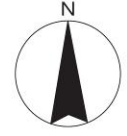








都市再生特別地区（淀屋橋地区）説明図



凡例

-  都市再生特別地区の区域
-  敷地境界線
-  壁面の位置の制限1
-  壁面の位置の制限2
-  壁面の位置の制限3
-  〇層部 建築物の高さの最高限度

