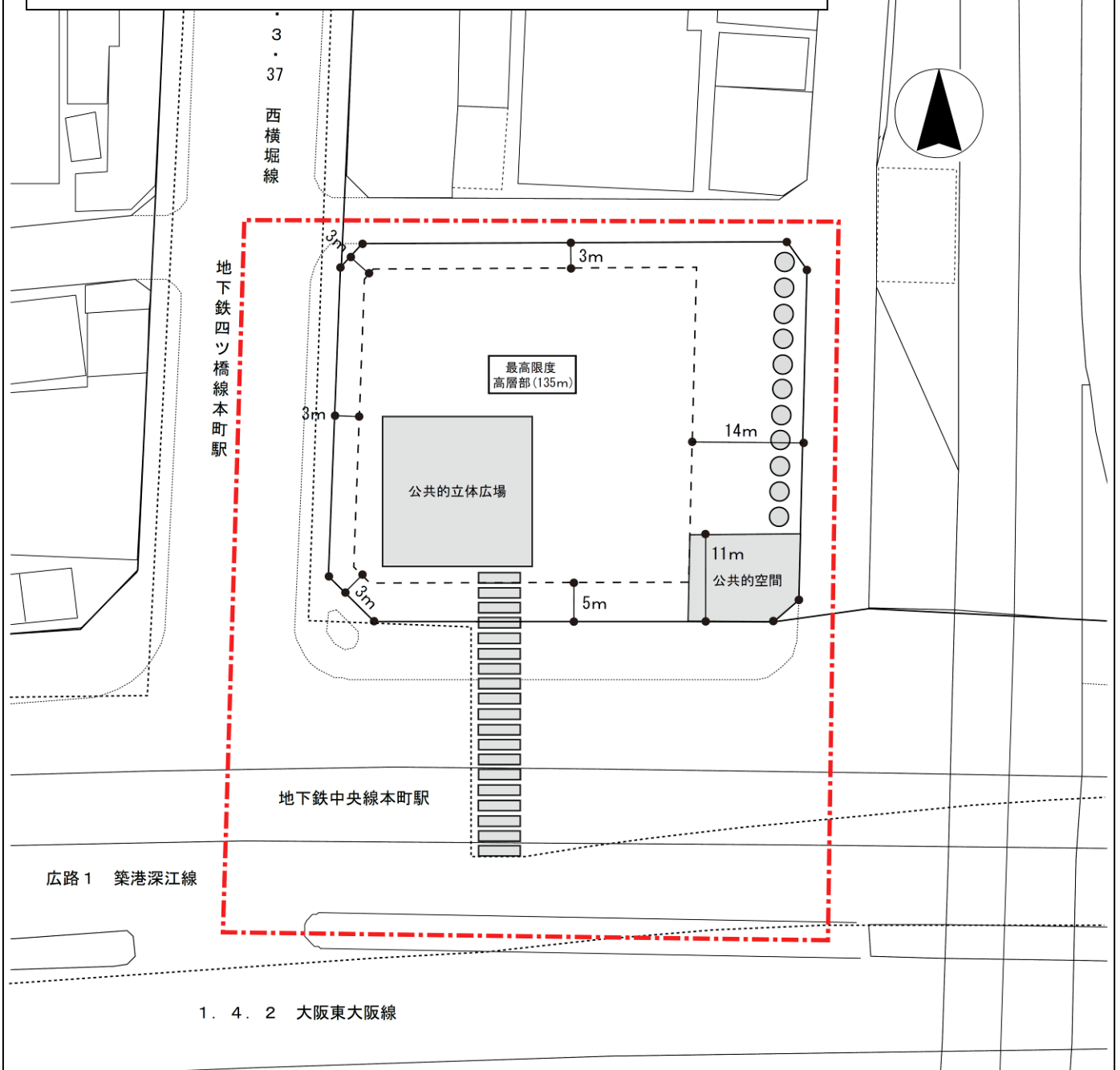


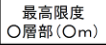





# 都市再生特別地区（西本町一丁目地区）説明図



1. 4. 2 大阪東大阪線

## 凡例

-  都市再生特別地区の区域
-  敷地境界線
-  建築物の高さの最高限度〇m
-  連絡通路（バリアフリー対応）
-  歩行者専用通路（幅員2.5m）
-  壁面の位置の制限

0 20 40 60 m