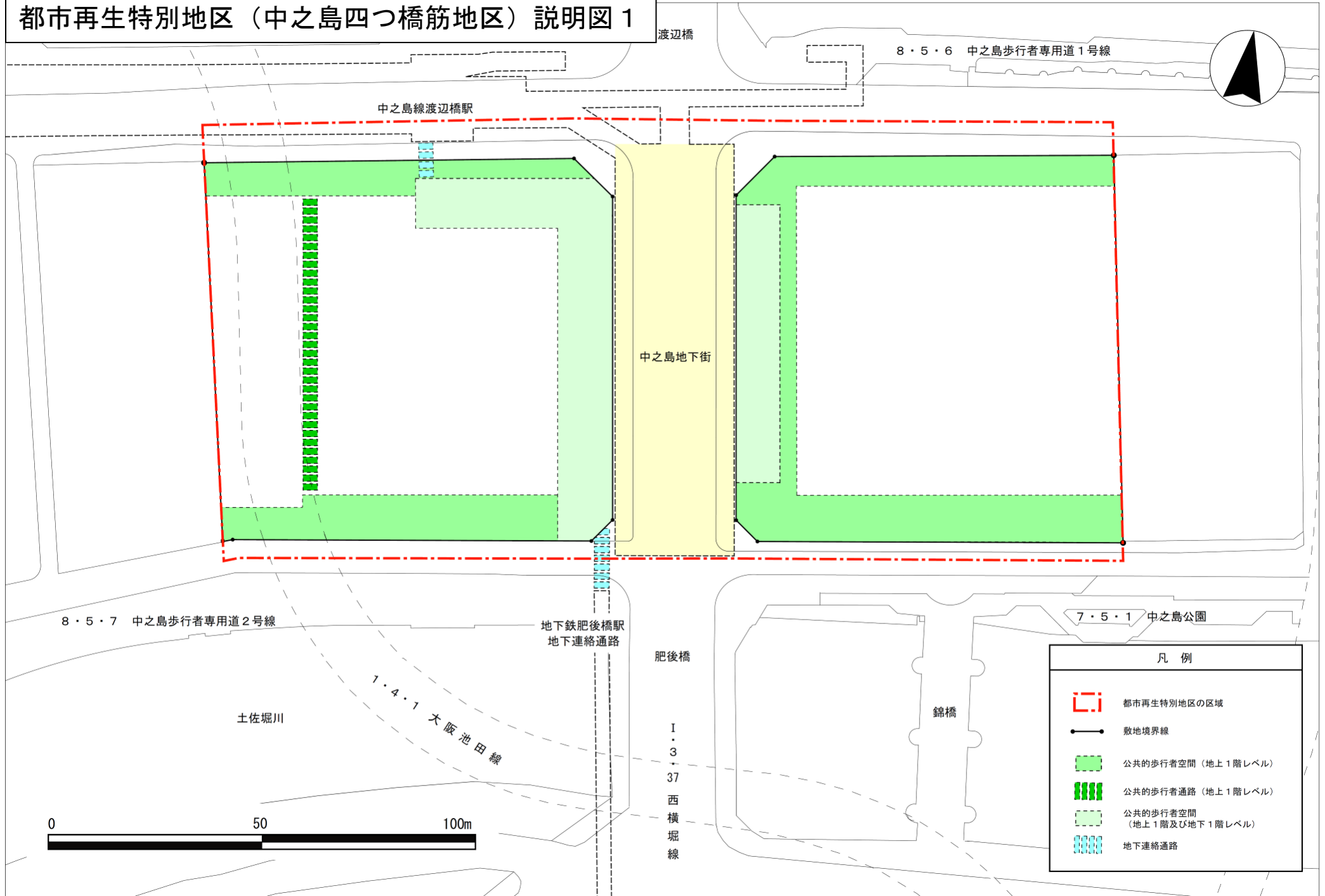


都市再生特別地区（中之島四つ橋筋地区）説明図 1

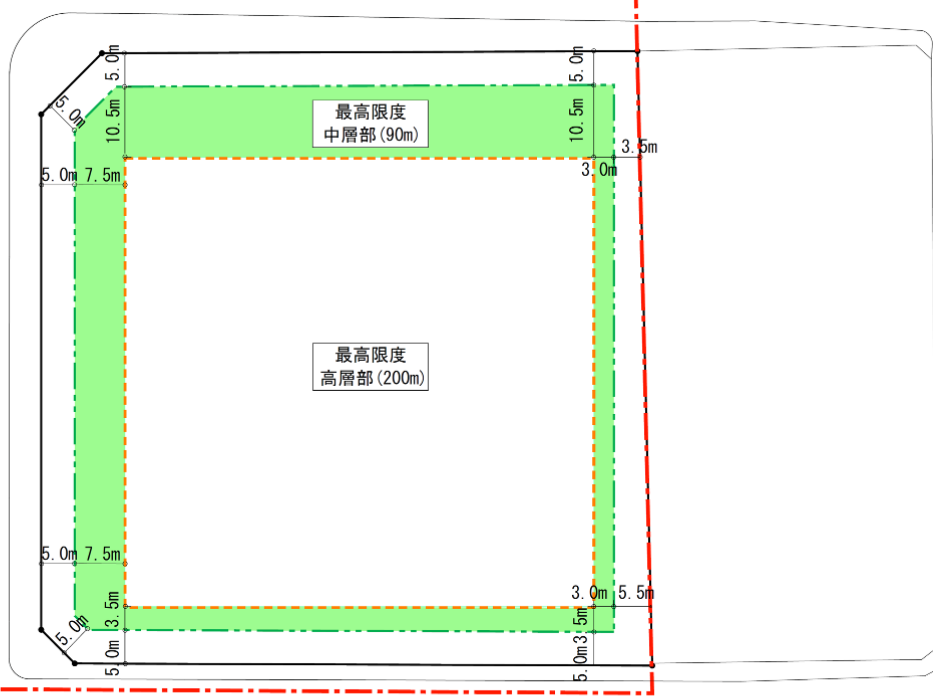
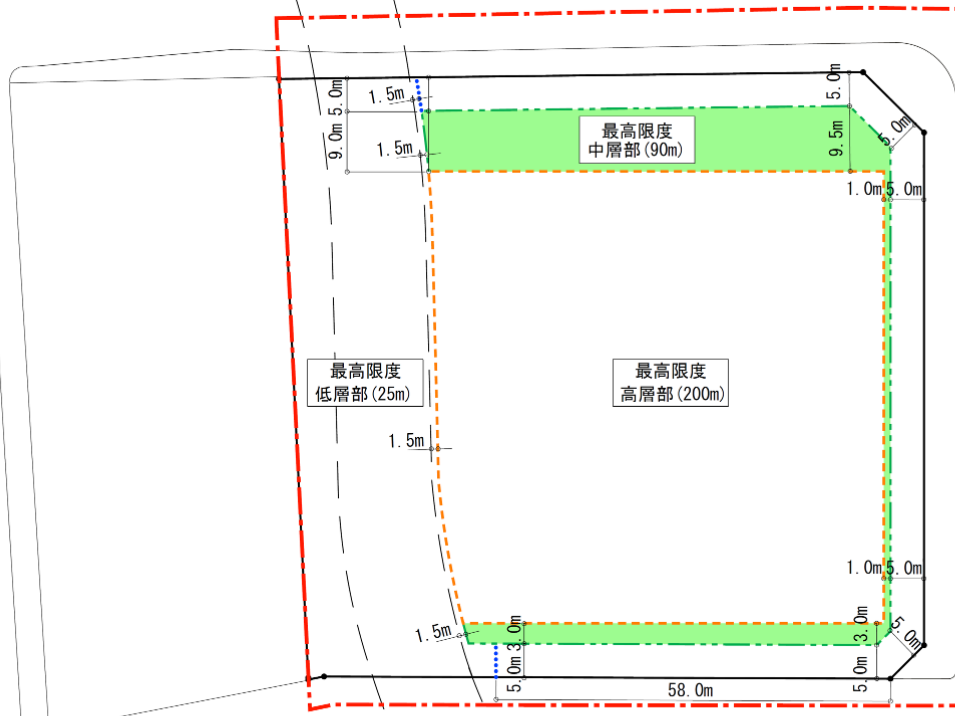
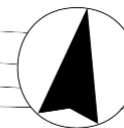


凡 例	
	都市再生特別地区の区域
	敷地境界線
	公共的歩行者空間（地上1階レベル）
	公共的歩行者通路（地上1階レベル）
	公共的歩行者空間（地上1階及び地下1階レベル）
	地下連絡通路

都市再生特別地区（中之島四つ橋筋地区）説明図 2

渡辺橋

8・5・6 中之島歩行者専用道1号線



8・5・7 中之島歩行者専用道2号線

土佐堀川

1・4・1 大阪池田線

肥後橋

I
・
3
37
西
横
堀
線

錦橋

7・5・1 中之島公園



凡例	
	都市再生特別地区の区域
	敷地境界線
	壁面の位置の制限（低層部）
	壁面の位置の制限（中層部）
	壁面の位置の制限（高層部）
	建築物の高さの最高限度
	庭園（中層部屋上）