

現地調査行程・ルート

○実施行程表（平成 25 年 12 月 16 日（月） 13:30～17:30）

内容	現地調査場所
今里筋線 試乗	中央線緑橋駅西改札 集合 ※今里駅まで、今里筋線で移動
沿線視察	今里駅 到着 今里駅 出発 コリアタウン東 到着 ・ コリアタウン周辺を視察 コリアタウン西 出発 ・ 中川公舎跡を車窓より視察 生野区南部地区 到着 ・ 密集市街地、都市再生住宅等を視察 生野南部地区 出発
	南巽 経由 ・ 久宝寺緑地、付近を車窓より視察 弥刀付近 経由
	大池橋付近 経由 ・ 東部市場付近を車窓より視察 湯里六 経由
	喜連瓜破 経由 湯里六 到着 ・ バス転回地を視察、湯里六周辺の大学を車窓より視察 湯里六 出発 長居 経由 ・ 長居駅付近を車窓より視察 住之江公園 経由
	鶴町 経由 ・ 鶴浜開発地区を車窓より視察 大運橋付近 到着 ・ バス停留所（都市新バスシステム）を視察 大運橋付近 出発 大正駅周辺 解散

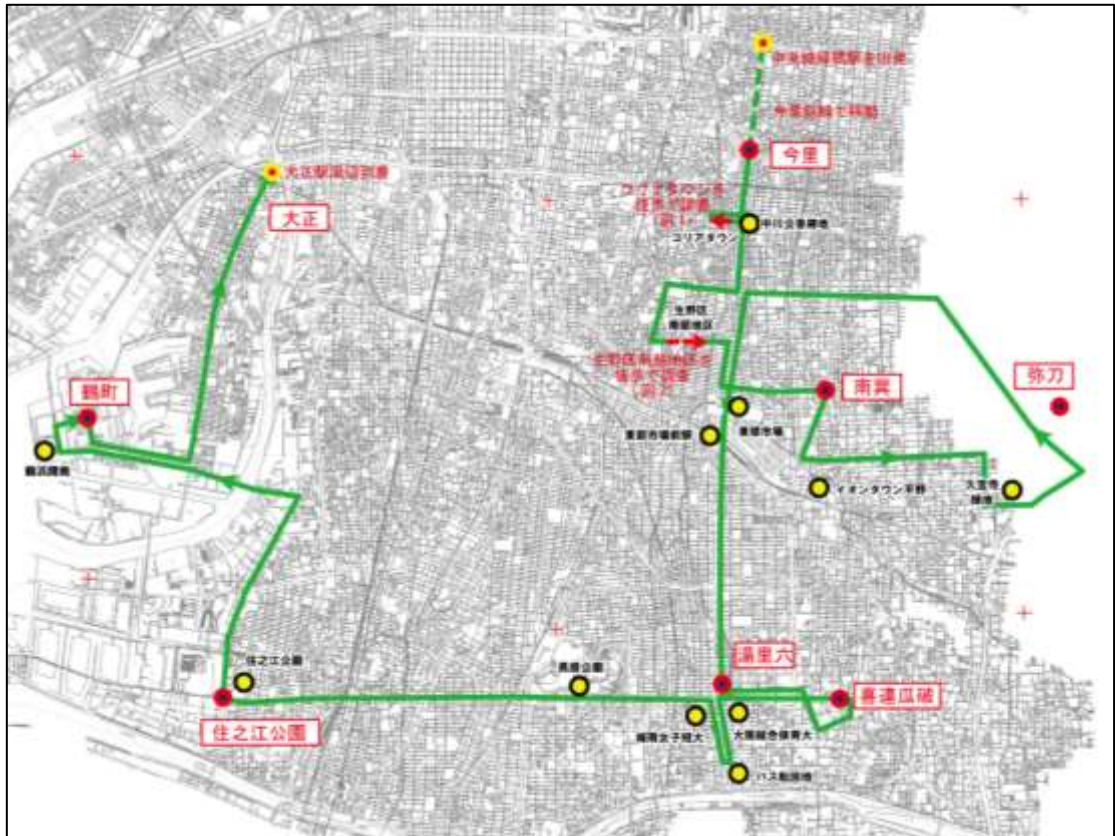


図.視察概要ルート(全体)

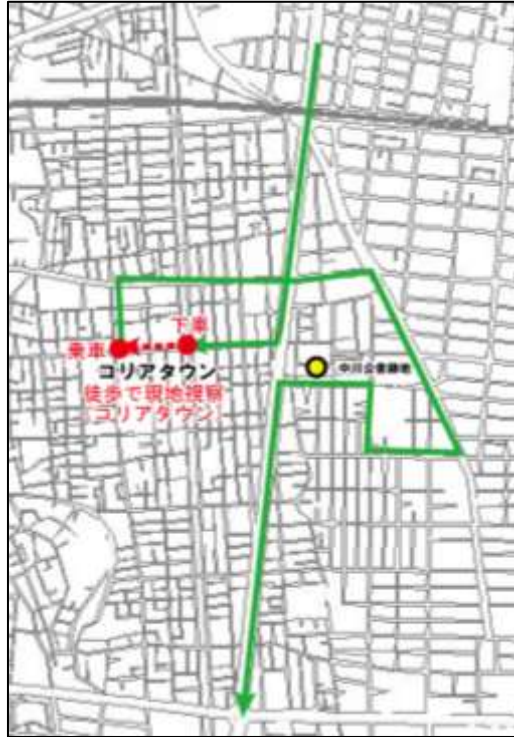


図.視察概要ルート(コリアタウン周辺拡大)

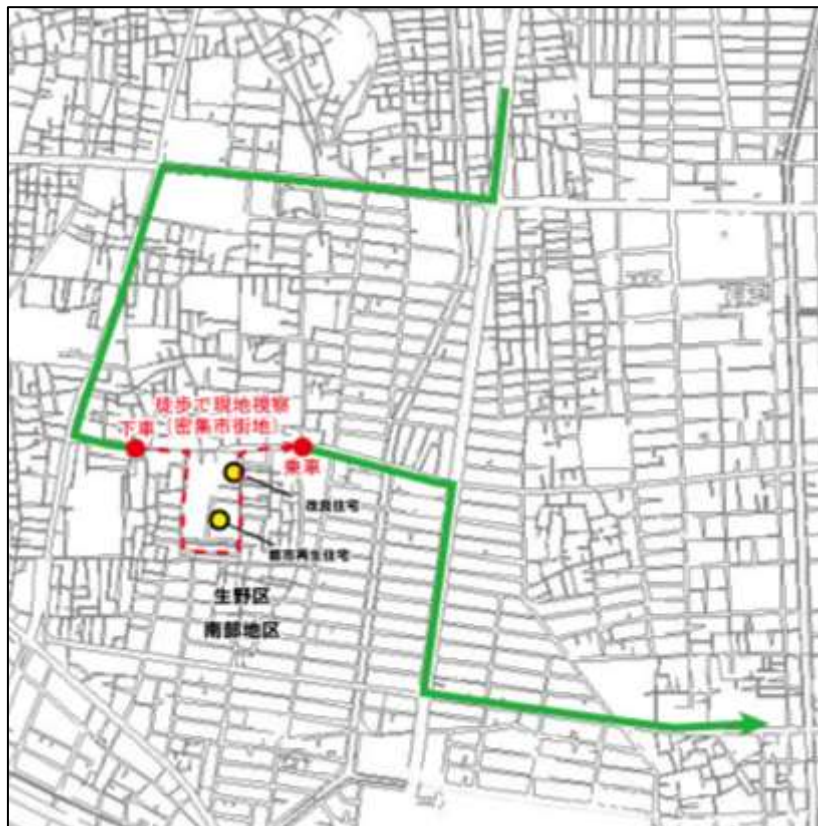


図.視察概要ルート(生野区南部拡大)