

<事業前の状況>

平成9年1月撮影



<現在の状況>

令和2年1月撮影

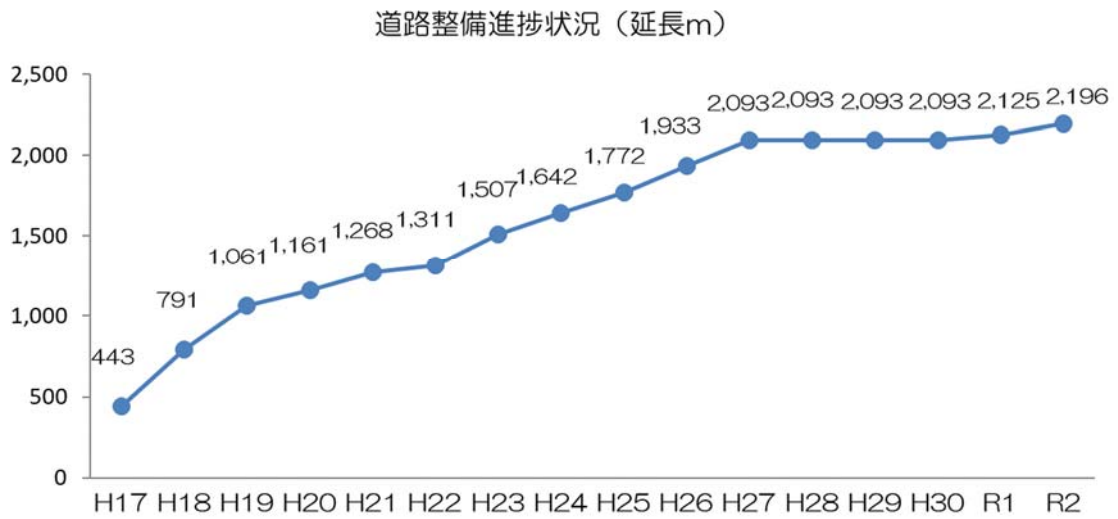
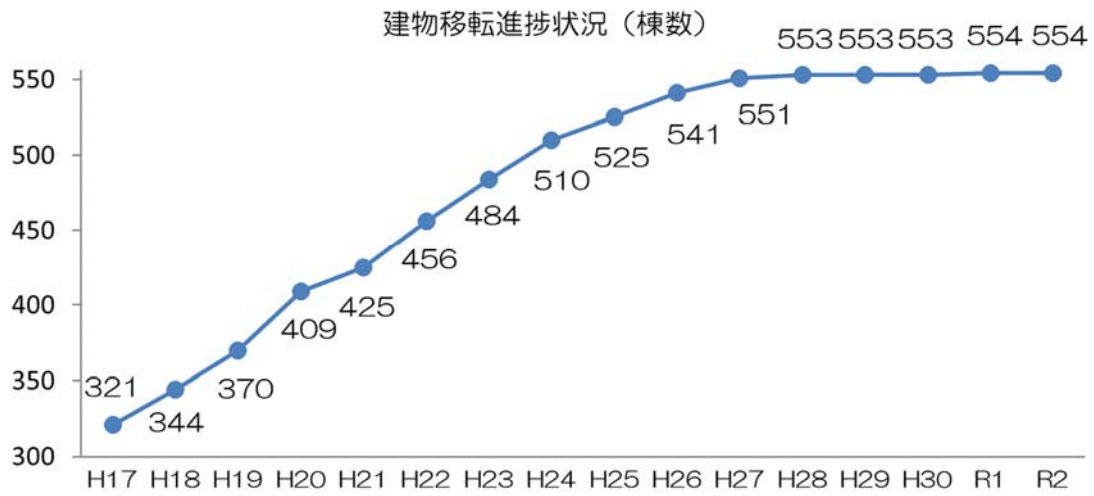


<設計図>



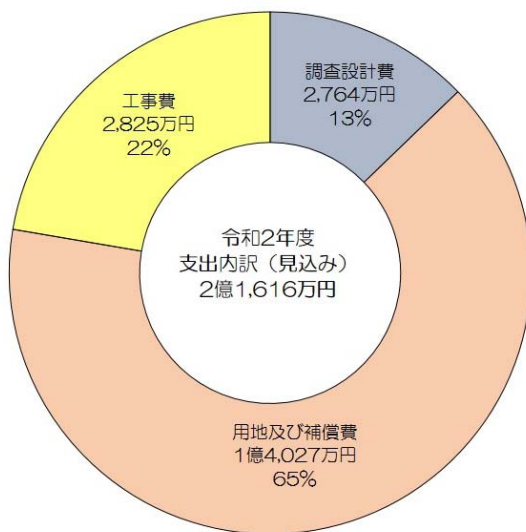
〈最近の進捗状況〉（令和3年3月末時点）

- 進捗率（建物移転） 554 棟移転 ÷ 全体 556 棟 ≒ 99.6%



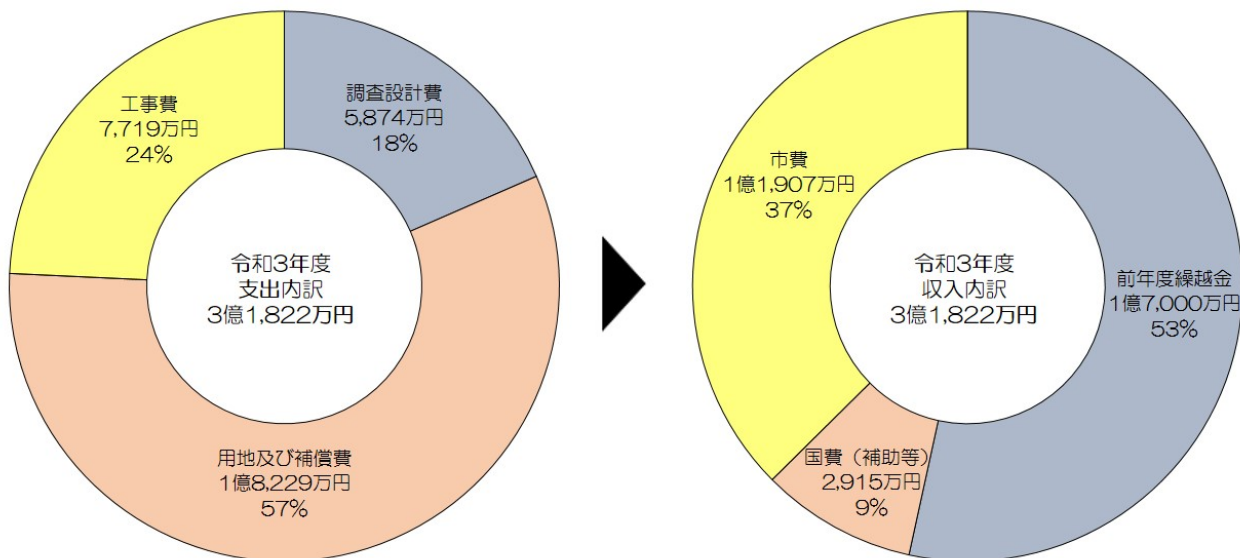
〈令和2年度の実績〉

- 電線共同溝及び車道・歩道工事について、368m 完了しました。
- 区画道路工事について、272m 着手しました。



〈令和3年度の事業方針〉

- 地区東エリアの建物移転及び道路本整備等の推進。
- 地区東エリアの使用収益開始の推進。



〈令和3年度の計画値〉

- 建物移転：2 棟
- 道路整備工事：前年度からの継続および新規工事（舗装工事）557m

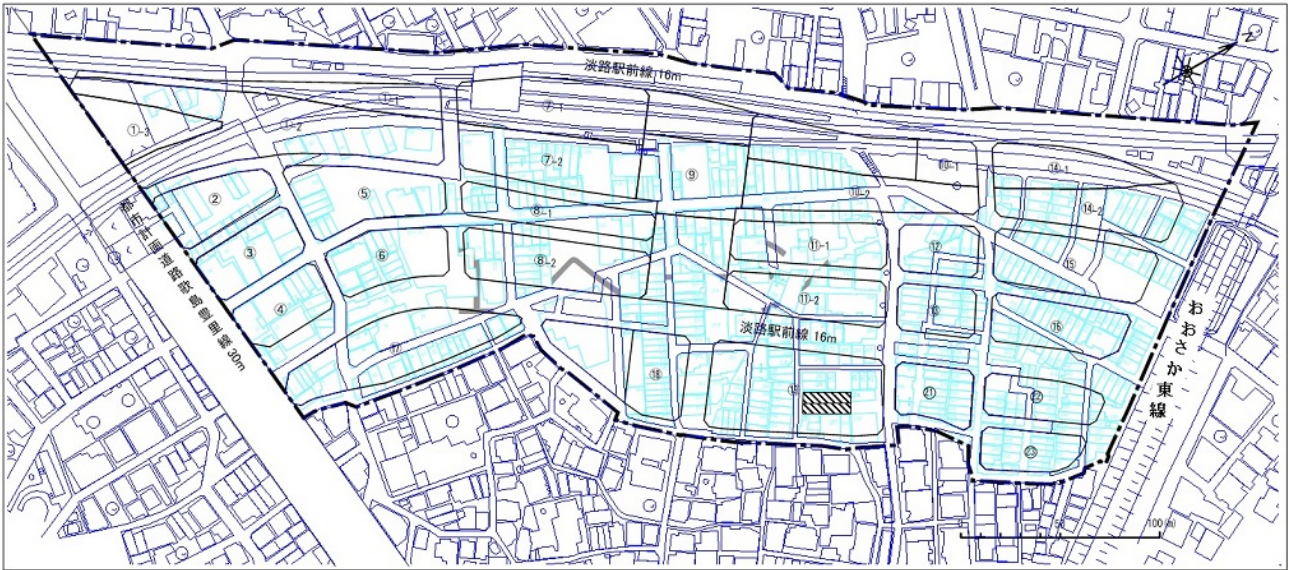
〈主な取り組み〉

- 地区東エリアの渋路駅前線等におけるインフラ整備
- 建物移転契約 100%の達成

<令和3年度の整備等予定>

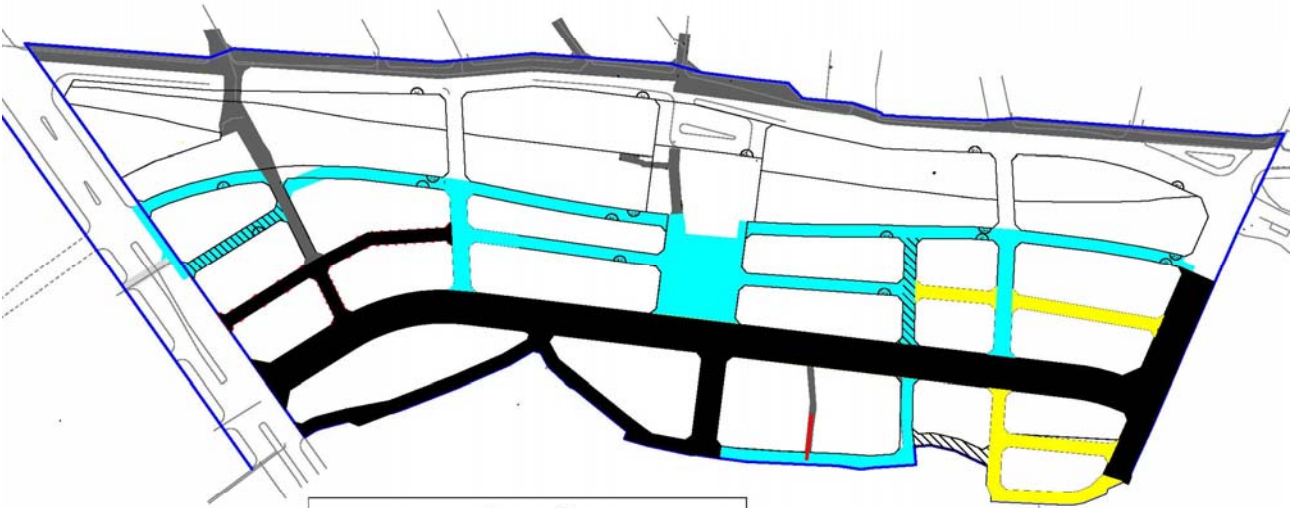
淡路駅周辺地区土地区画整理事業  
要移転建物箇所図

令和3年5月末日現在



凡例  
 R3年度契約予定建物

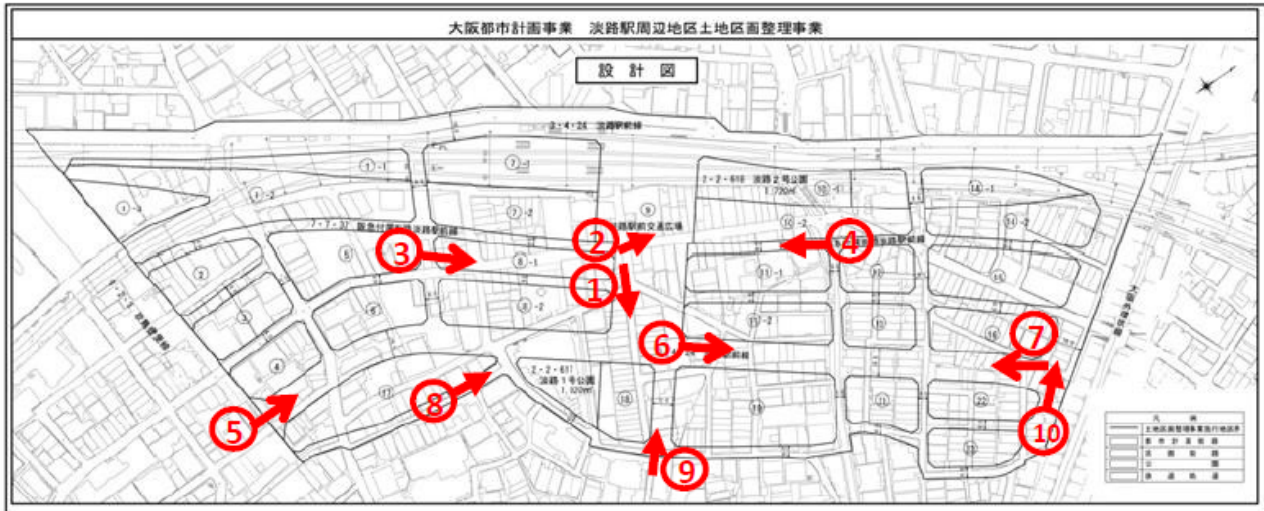
大阪都市計画事業淡路駅周辺地区土地区画整理事業  
令和3年度道路整備等工事予定箇所図



凡例

- 埋設管工事
- 継続工事（舗装工事）
- 新規工事
- 本整備済（電線共同溝及び車道・歩道工事）
- 仮整備道路
- 従前道路

<現況写真>



- ①② 淡路駅前交通広場（H28年度に仮舗装）
- ③ 東淡路商店街
- ④ 阪急付属街路淡路駅前線（H26年度に仮舗装）
- ⑤⑥ 都市計画道路淡路駅前線 舗装新設及び電線共同溝工事箇所（R元年度完了）
- ⑦ 都市計画道路淡路駅前線 舗装新設及び電線共同溝工事箇所（H29年度完了）
- ⑧ 区画道路7号線（R2年度完了）
- ⑨ 区画道路9号線（R元年度完了）
- ⑩ 都市計画道路淡路駅前線 舗装新設及び電線共同溝工事箇所（R元年度完了）