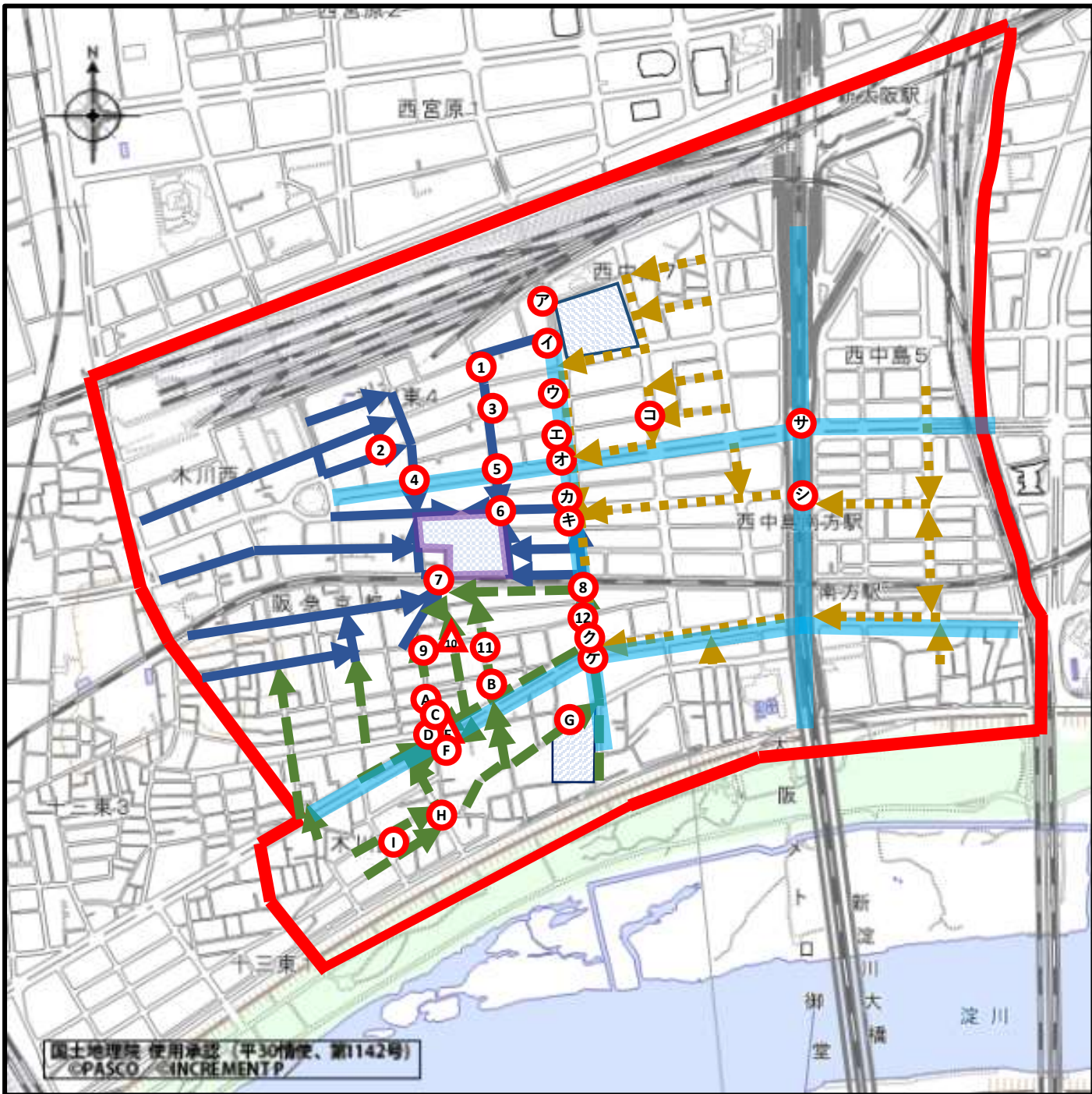


㊦ 現在の通学路・統合後の通学路(案)



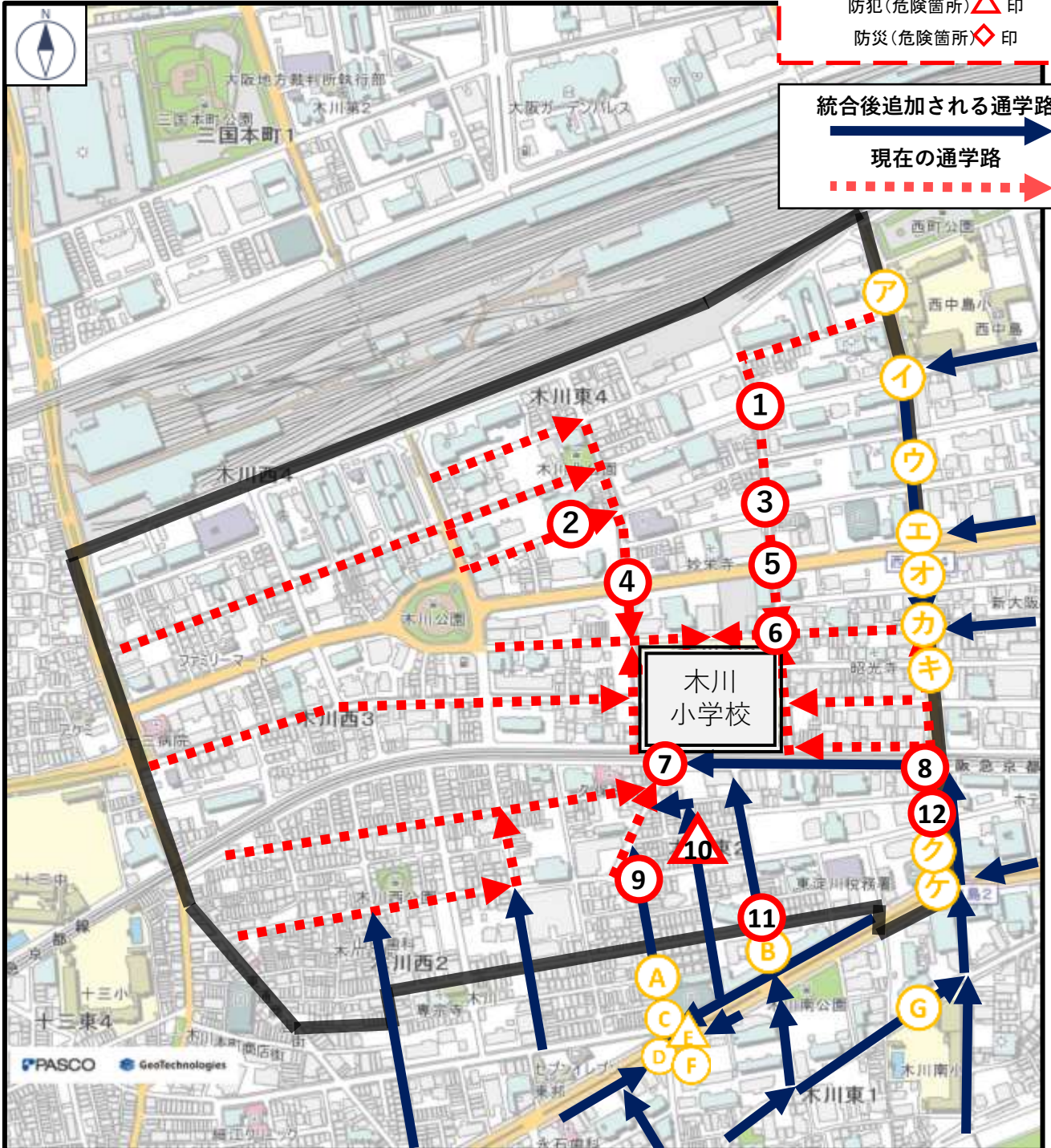
- ▬ 木川小学校・西中島小学校・木川南小学校統合後の通学区域
- ➡ 木川小学校の通学路
- - - ➡ 西中島小学校からの通学路
- - - ➡ 木川南小学校からの通学路
- ▬ 道幅が広く車通りが多い道路

木川 小学校区

- 交通安全(危険箇所) ○印
- 防犯(危険箇所) △印
- 防災(危険箇所) ◇印

統合後追加される通学路

現在の通学路

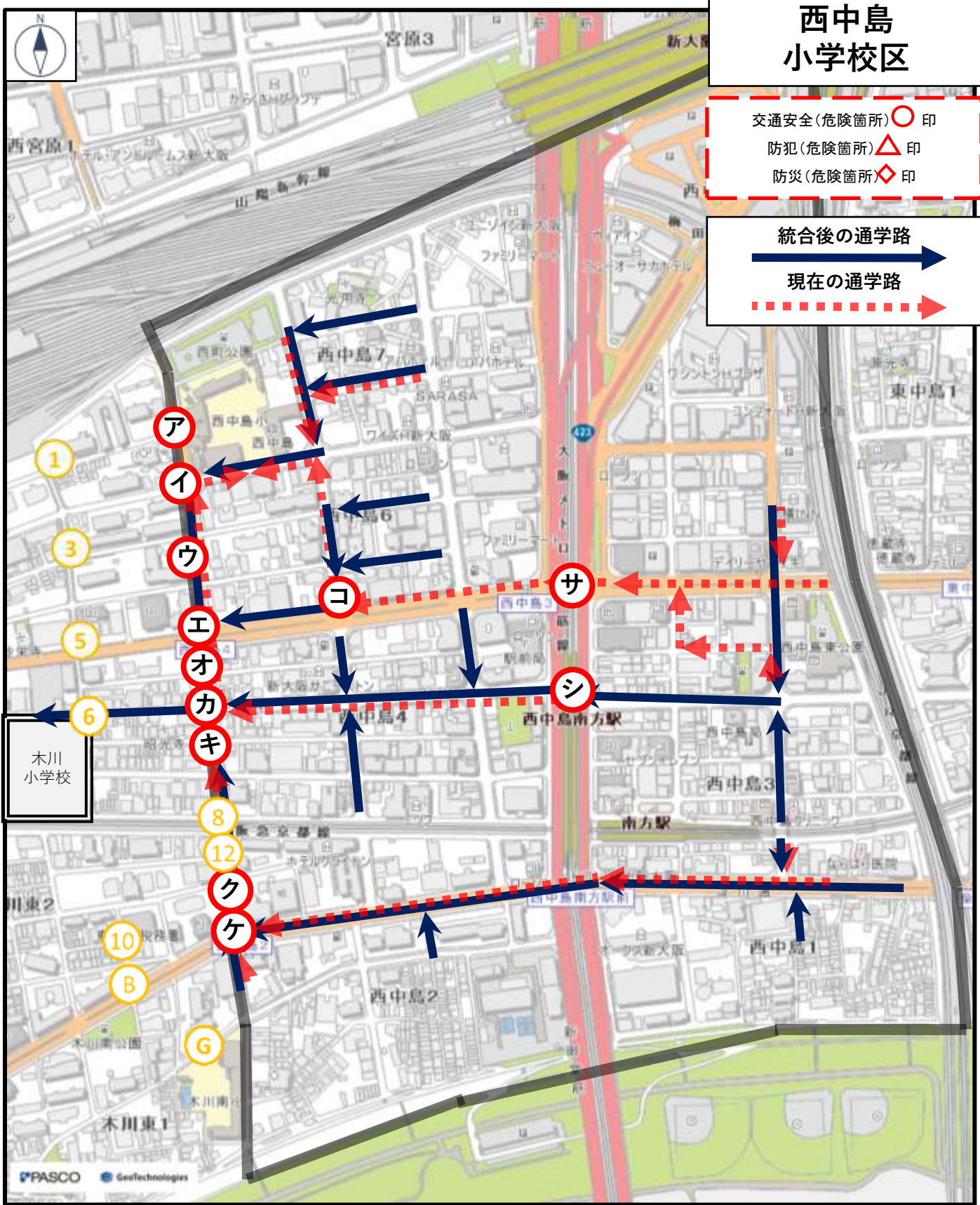


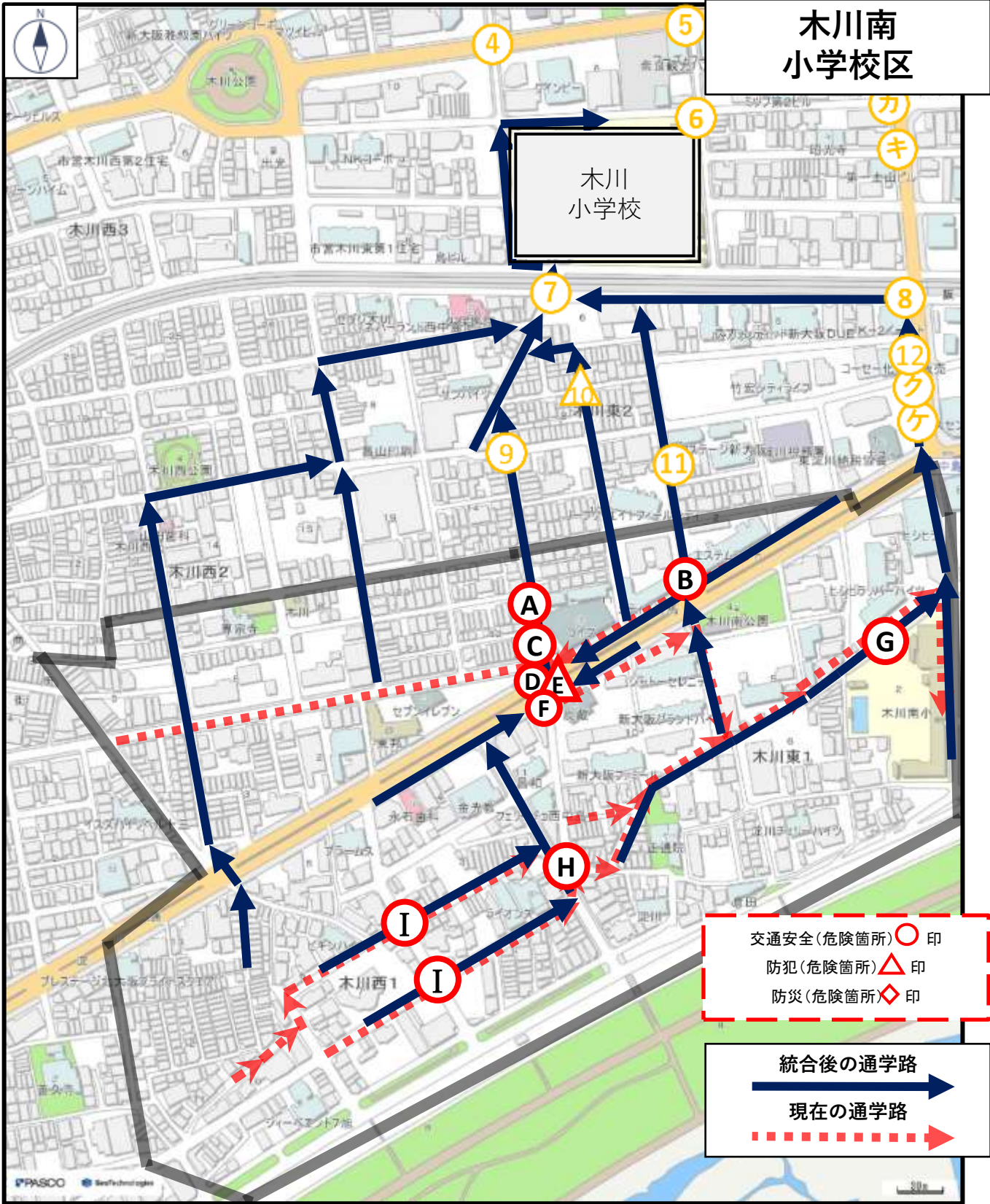
西中島 小学校区

- 交通安全(危険箇所) ○印
- 防犯(危険箇所) △印
- 防災(危険箇所) ◇印

統合後の通学路

現在の通学路





木川南 小学校区

木川
小学校

- 交通安全(危険箇所) ○ 印
- 防犯(危険箇所) △ 印
- 防災(危険箇所) ◇ 印

統合後の通学路
 現在の通学路